ПОДАТОЦИ, ИНФОРМАЦИИ И МИСЛЕЊА

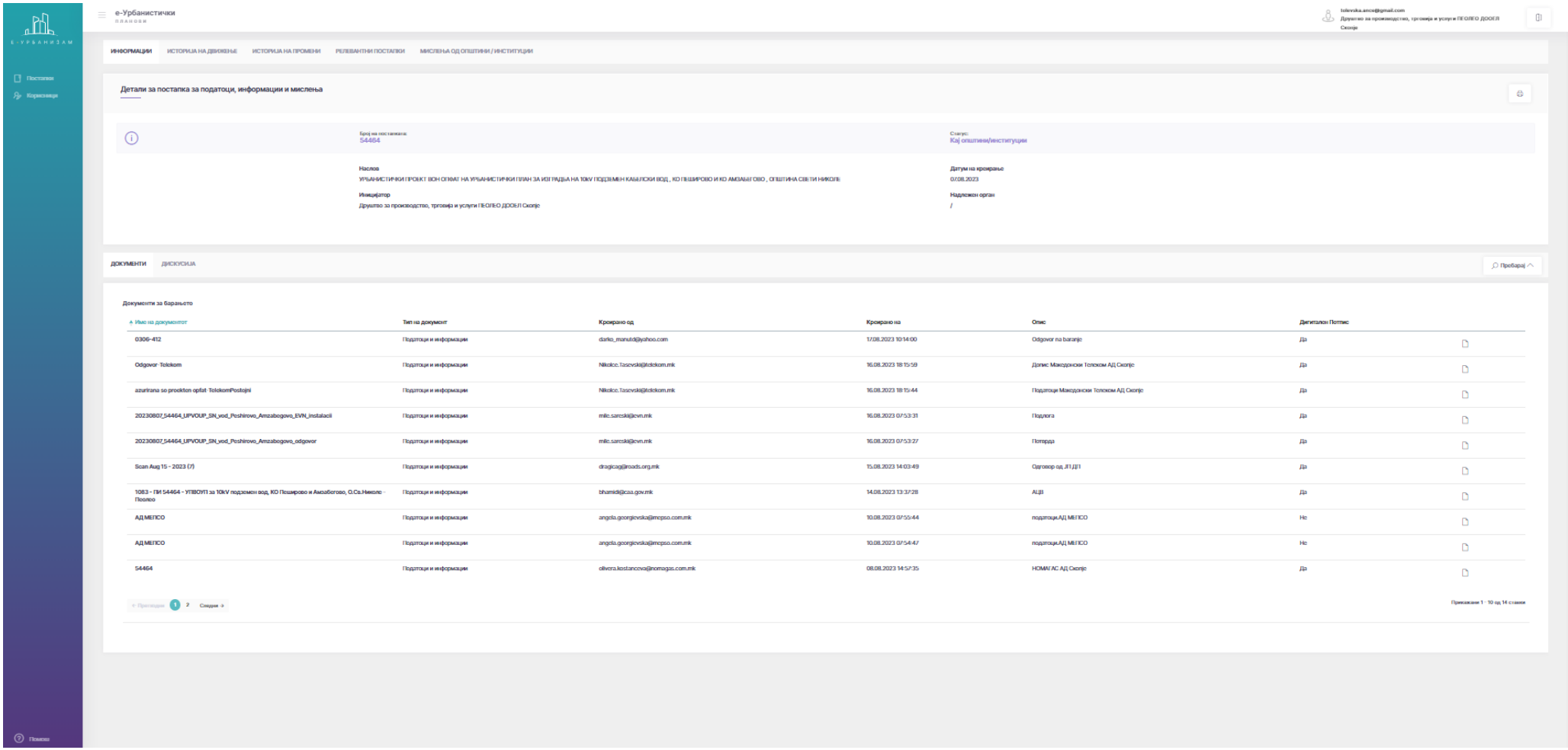
е-Урбанистички
планови
Е-УРБАНИЗАМ
Постапки
Корисници
Помош
tolevska.anca@gmail.com
Друштво за производство, трговија и услуги ПЕОЛЕО ДООЕЛ Скопје
ИНФОРМАЦИИ
ИСТОРИЈА НА ДВИЖЕЊЕ
ИСТОРИЈА НА ПРОМЕНИ
РЕЛЕВАНТНИ ПОСТАПКИ
МИСЛЕЊА ОД ОПШТИНИ / ИНСТИТУЦИИ
Детали за постапка за податоци, информации и мислења
Број на постапката:
54464
Статус:
Кај општини/институции
Наслов
УРБАНИСТИЧКИ ПРОЕКТ ВОН ОПФАТ НА УРБАНИСТИЧКИ ПЛАН ЗА ИЗГРАДБА НА 10kV ПОДЗЕМЕН КАБЕЛСКИ ВОД , КО ПЕШИРОВО И КО АМЗАБЕГОВО , ОПШТИНА СВЕТИ НИКОЛЕ
Датум на креирање
07.08.2023
Иницијатор
Друштво за производство, трговија и услуги ПЕОЛЕО ДООЕЛ Скопје
Надлежен орган
/
ДОКУМЕНТИ
ДИСКУСИЈА
Пребарај
Документи за бараньето
Име на документот
Тип на документ
Креирано од
Креирано на
Опис
Дигитален Потпис
0306-412 | Податоци и информации | darko_manutd@yahoo.com | 17.08.2023 10:14:00 | Odgovor na baranje | Да
Odgovor-Telekom | Податоци и информации | Nikolce.Tasevski@telekom.mk | 16.08.2023 18:15:59 | Допис Македонски Телеком АД Скопје | Да
azurirana so proekton opfat-TelekomPostojni | Податоци и информации | Nikolce.Tasevski@telekom.mk | 16.08.2023 18:15:44 | Податоци Македонски Телеком АД Скопје | Да
20230807_54464_UPVOUP_SN_vod_Peshirovo_Amzabegovo_EVN_instalacii | Податоци и информации | mile.sareski@evn.mk | 16.08.2023 07:53:31 | Подлога | Да
20230807_54464_UPVOUP_SN_vod_Peshirovo_Amzabegovo_odgovor | Податоци и информации | mile.sareski@evn.mk | 16.08.2023 07:53:27 | Потврда | Да
Scan Aug 15 - 2023 (7) | Податоци и информации | dragicag@roads.org.mk | 15.08.2023 14:03:49 | Одговор од ,ЈП ДП | Да
1083 - ПИ 54464 - УПВОУП за 10kV подземен вод, КО Пеширово и Амзабегово, О.Св.Николе - Поолео | Податоци и информации | bhamidi@caa.gov.mk | 14.08.2023 13:37:28 | АЦВ | Да
АД МЕПСО | Податоци и информации | angela.gjorgievska@mepso.com.mk | 10.08.2023 07:55:44 | податоци,АД МЕПСО | Не
АД МЕПСО | Податоци и информации | angela.gjorgievska@mepso.com.mk | 10.08.2023 07:54:47 | податоци,АД МЕПСО | Не
54464 | Податоци и информации | olivera.ilostanceva@nomagas.com.mk | 08.08.2023 14:57:35 | НОМАГАС АД Скопје | Да
Претходни 1 2 Следни
Прикажани 1 - 10 од 14 ставки

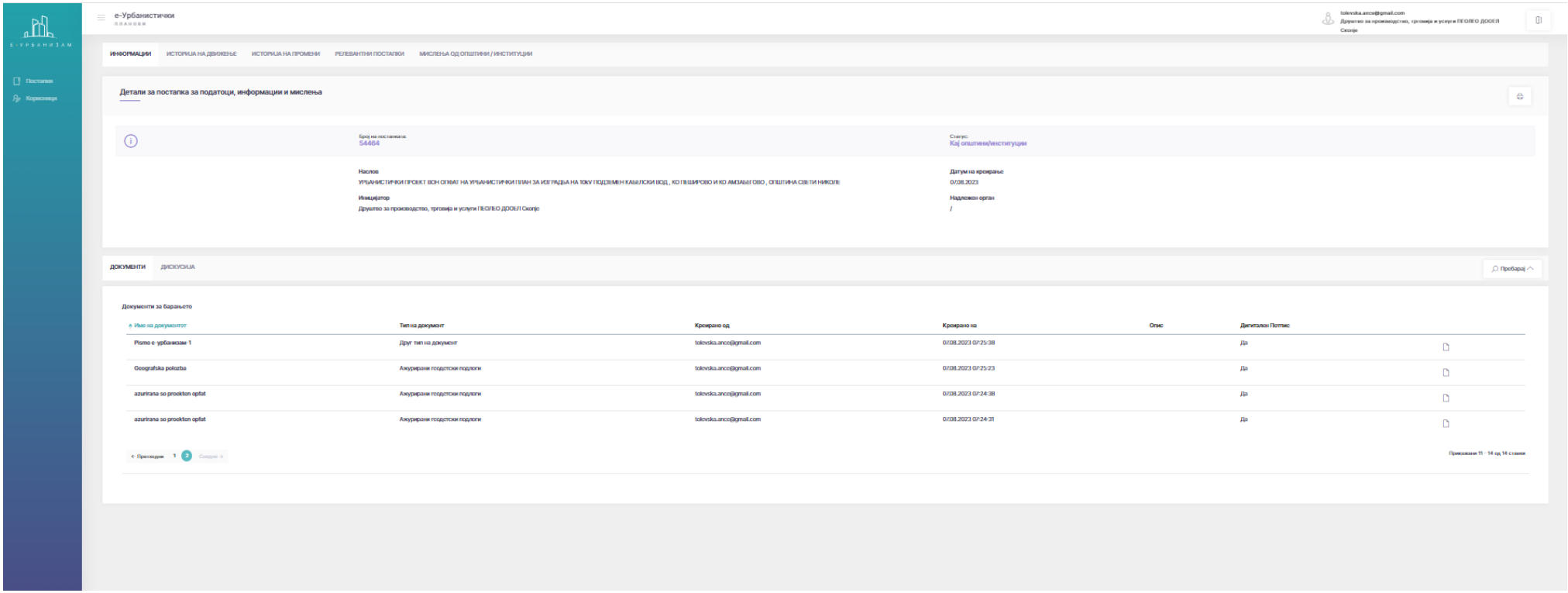
е-УРБАНИЗАМ
Постапки
Корисници
е-Урбанистички
ПЛАНОВИ
tolevska.ance@gmail.com
Друштво за производство, трговија и услуги ПЕОЛЕО ДООЕЛ Скопје
ИНФОРМАЦИИ
ИСТОРИЈА НА ДВИЖЕЊЕ
ИСТОРИЈА НА ПРОМЕНИ
РЕЛЕВАНТНИ ПОСТАПКИ
МИСЛЕЊА ОД ОПШТИНИ / ИНСТИТУЦИИ
Детали за постапка за податоци, информации и мислења
Број на постапка:
54464
Статус:
Кај општини/институции
Наслов
УРБАНИСТИЧКИ ПРОЕКТ ВОН ОПФАТ НА УРБАНИСТИЧКИ ПЛАН ЗА ИЗГРАДБА НА 10kV ПОДЗЕМЕН КАБЕЛСКИ ВОД , КО ПЕШИРОВО И КО АМЗАБЕГОВО , ОПШТИНА СВЕТИ НИКОЛЕ
Датум на креирање
07.08.2023
Иницијатор
Друштво за производство, трговија и услуги ПЕОЛЕО ДООЕЛ Скопје
Надлежен орган
/
ДОКУМЕНТИ
ДИСКУСИЈА
Пребарај
Документи за барањето
Име на документот
Тип на документ
Креирано од
Креирано на
Опис
Дигитален Потпис
Pismo e-urbanizam 1
Друг тип на документ
tolevska.ance@gmail.com
07.08.2023 07:25:38
Да
Geografska polozba
Ажурирани геодетски подлоги
tolevska.ance@gmail.com
07.08.2023 07:25:23
Да
azurirana so proekten opfat
Ажурирани геодетски подлоги
tolevska.ance@gmail.com
07.08.2023 07:24:38
Да
azurirana so proekten opfat
Ажурирани геодетски подлоги
tolevska.ance@gmail.com
07.08.2023 07:24:31
Да
Претходни
1
2
Следни
Прикажани 11 - 14 од 14 ставки

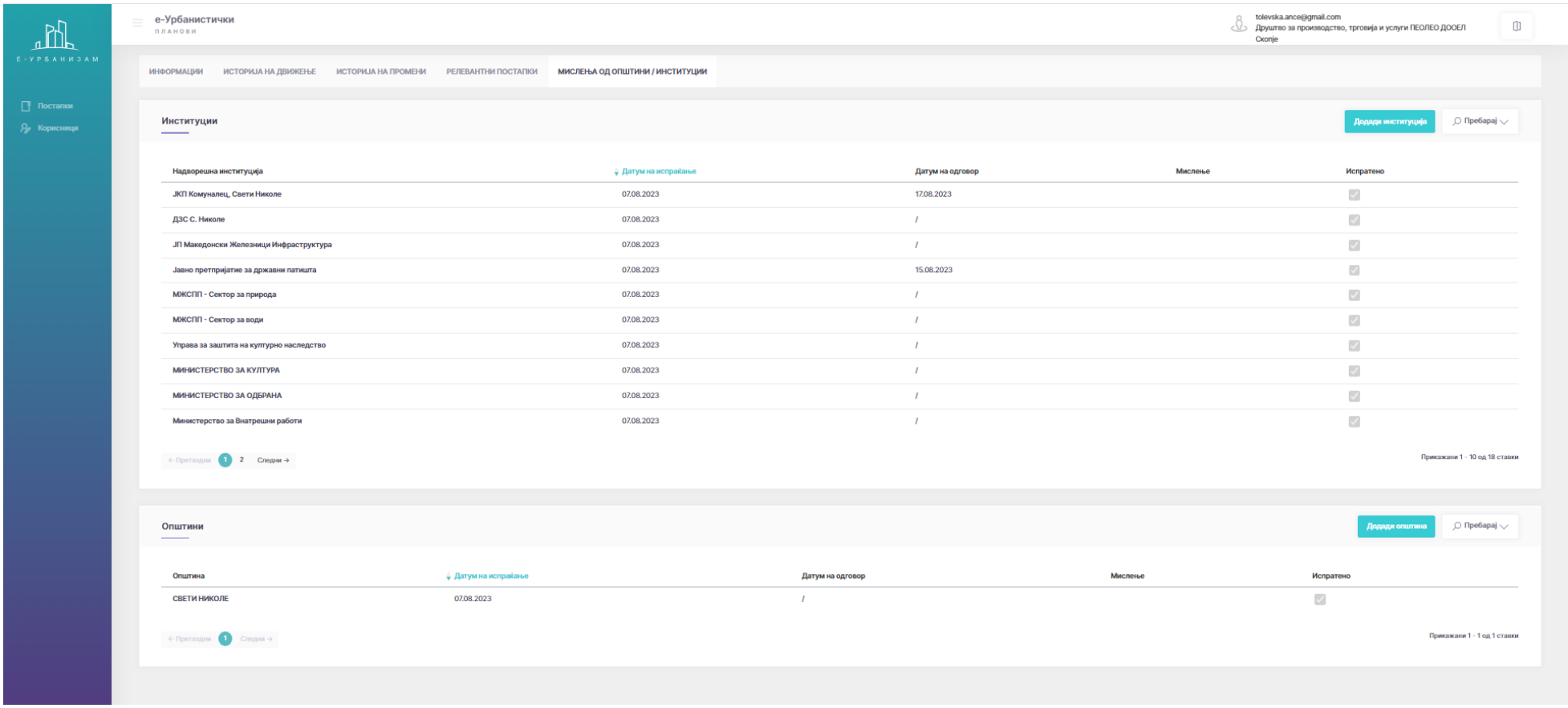
е-Урбанистички
ПЛАНОВИ
tolevska.ance@gmail.com
Друштво за производство, трговија и услуги ПЕОЛЕО ДООЕЛ Скопје
Е-УРБАНИЗАМ
Постапки
Корисници
ИНФОРМАЦИИ
ИСТОРИЈА НА ДВИЖЕЊЕ
ИСТОРИЈА НА ПРОМЕНИ
РЕЛЕВАНТНИ ПОСТАПКИ
МИСЛЕЊА ОД ОПШТИНИ / ИНСТИТУЦИИ
Институции
Додади институција
Пребарај
Надворешна институција
Датум на испраќање
Датум на одговор
Мислење
Испратено
ЈКП Комуналец, Свети Николе 07.08.2023 17.08.2023
ДЗС С. Николе 07.08.2023 /
ЈП Македонски Железници Инфраструктура 07.08.2023 /
Јавно претпријатие за државни патишта 07.08.2023 15.08.2023
МЖСПП - Сектор за природа 07.08.2023 /
МЖСПП - Сектор за води 07.08.2023 /
Управа за заштита на културно наследство 07.08.2023 /
МИНИСТЕРСТВО ЗА КУЛТУРА 07.08.2023 /
МИНИСТЕРСТВО ЗА ОДБРАНА 07.08.2023 /
Министерство за Внатрешни работи 07.08.2023 /
← Претходни 1 2 Следни →
Прикажани 1 - 10 од 18 ставки
Општини
Додади општина
Пребарај
Општина
Датум на испраќање
Датум на одговор
Мислење
Испратено
СВЕТИ НИКОЛЕ 07.08.2023 /
← Претходни 1 Следни →
Прикажани 1 - 1 од 1 ставки

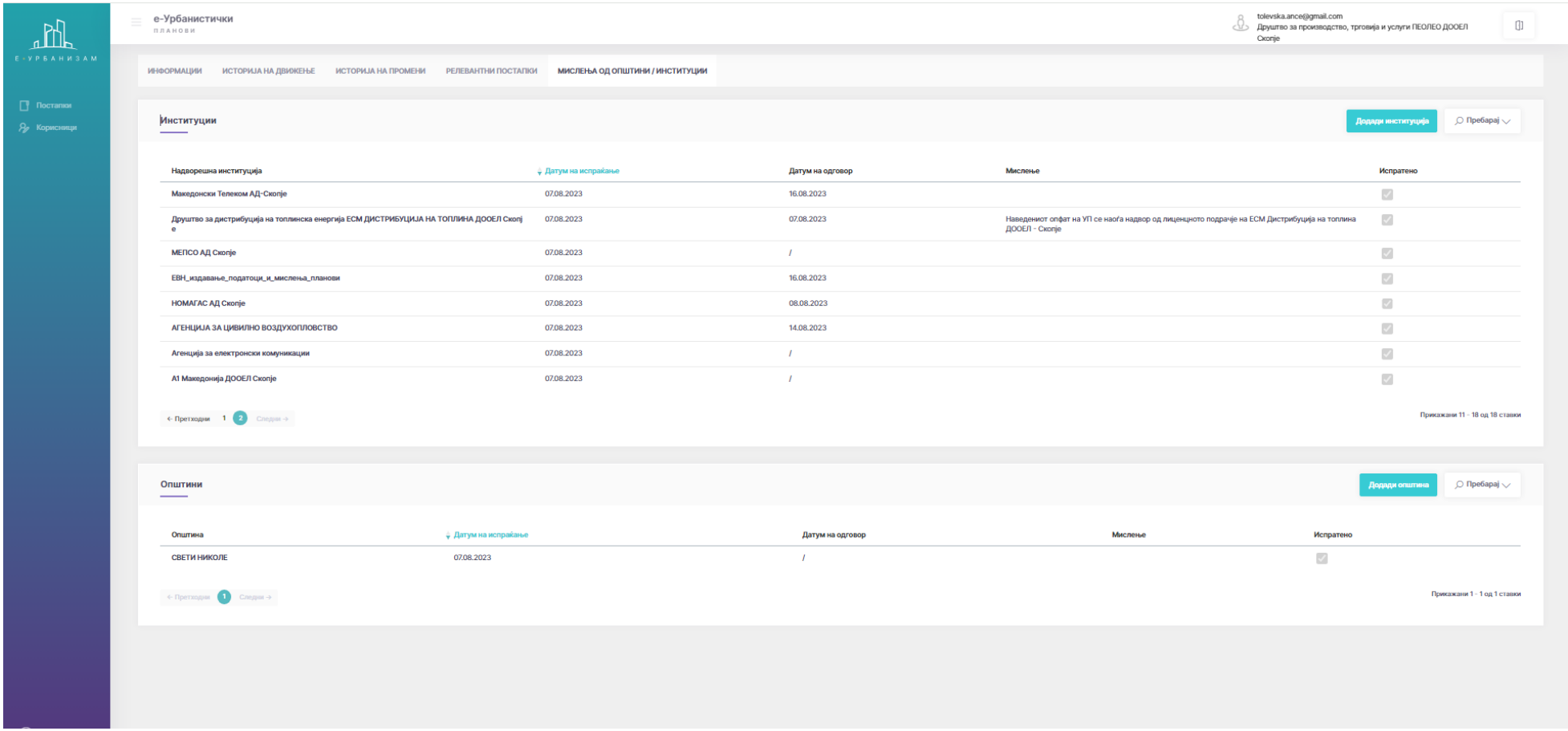
е-Урбанистички
ПЛАНОВИ
Е-УРБАНИЗАМ
Постапки
Корисници
tolevska.ance@gmail.com
Друштво за производство, трговија и услуги ПЕОЛЕО ДООЕЛ Скопје
ИНФОРМАЦИИ
ИСТОРИЈА НА ДВИЖЕЊЕ
ИСТОРИЈА НА ПРОМЕНИ
РЕЛЕВАНТНИ ПОСТАПКИ
МИСЛЕЊА ОД ОПШТИНИ / ИНСТИТУЦИИ
Институции
Додади институција
Пребарај
Надворешна институција
Датум на испраќање
Датум на одговор
Мислење
Испратено
Македонски Телеком АД-Скопје 07.08.2023 16.08.2023
Друштво за дистрибуција на топлинска енергија ЕСМ ДИСТРИБУЦИЈА НА ТОПЛИНА ДООЕЛ Скопје 07.08.2023 07.08.2023 Наведениот опфат на УП се наоѓа надвор од лиценцното подрачје на ЕСМ Дистрибуција на топлина ДООЕЛ - Скопје
МЕПСО АД Скопје 07.08.2023 /
ЕВН_издавање_податоци_и_мислења_планови 07.08.2023 16.08.2023
НОМАГАС АД Скопје 07.08.2023 08.08.2023
АГЕНЦИЈА ЗА ЦИВИЛНО ВОЗДУХОПЛОВСТВО 07.08.2023 14.08.2023
Агенција за електронски комуникации 07.08.2023 /
А1 Македонија ДООЕЛ Скопје 07.08.2023 /
← Претходни 1 2 Следни →
Прикажани 11 - 18 од 18 ставки
Општини
Додади општина
Пребарај
Општина
Датум на испраќање
Датум на одговор
Мислење
Испратено
СВЕТИ НИКОЛЕ 07.08.2023 /
← Претходни 1 Следни →
Прикажани 1 - 1 од 1 ставки

Наш број: 1404-259/2
Скопје: 05 .04.2024 г.

ДО:
Градежен Институт Македонија
ул.„Дрезденска“ бр. 52
1000 Скопје

Предмет: Одговор за барање за податоци за ТК инсталации
Врска: Ваш број : 1005-871/31 преку е-урбанизам

Согласно вашето барање за доставување на податоци за изградени електронски комуникациски мрежи, а во врска со изработка на **УРБАНИСТИЧКИ ПРОЕКТ ВОН ОПФАТ НА УРБАНИСТИЧКИ ПЛАН ЗА ИЗГРАДБА НА ТРОФАЗЕН 110 kV ДАЛНОВОД ОД ТС 110/10 kV ВАЛАНДОВО ДО НОВА ТС400/110 kV МИЛЕТКОВО И ИЗГРАДБА НА ДВОФАЗЕН 2x 110 kV ДВ ТС 400/110 kV МИЛЕТКОВО ДО ТС 110/25 kV ЕВП МИЛЕТКОВО, ОПШТИНА ВАЛАНДОВО И ОПШТИНА ГЕВГЕЛИЈА,** према доставената ситуација, во прилог ви доставуваме податоци со кои во моментов располага Агенцијата за електронски комуникации.

Прилог:
-Податоци на изградени јавни
Електронски комуникациски мрежи- во електронска форма

Сектор за телекомуникации

Изработил: Б.Илиоска
Раководител на сектор:Борис Арсов
Советник на директорот: Игор Бојаџиев

ДИРЕКТОР:
Jeton Akiku

АЕК-401.03

www.aek.mk
ул.Кеј Димитар Влахов 21
1000 Скопје
тел.: 02 32 89 200
факс: 02 32 24 611
е-пошта: contact@aec.mk

Македонски Телеком АД, Кеј 13-ти Ноември бр. 6, 1000 Скопје

Бр: 57912
Дата: 02.01.2024

До
Градежен Институт Македонија
Ул. Дрезденска 52, 1000 Скопје

Ваше упатување Барање на податоци и информации

Наше контакт лице Перо Ѓорѓески, Елизабета Манева

Телефон +389 70 200 736; +389 70 200 571

Во врска со Известување за планирани и постојни тк инсталации

Почитувани,

Во врска со Вашето Барање, добиено преку системот е-урбанизам, со кое што барате податоци и информации за изработка на УРБАНИСТИЧКИ ПРОЕКТ ВОН ОПФАТ НА УРБАНИСТИЧКИ ПЛАН ЗА ИЗГРАДБА НА ТРОФАЗЕН 110kV ДАЛНОВОД ОД ТС 110/10kV ВАЛАНДОВО ДО НОВА ТС 400/110kV МИЛЕТКОВО, И ИЗГРАДБА НА ДВОФАЗЕН 2x110kV ДВ ТС 400/110kV МИЛЕТКОВО ДО ТС 110/25kV ЕВП МИЛЕТКОВО, ОПШТИНА ГЕВГЕЛИЈА, Ве известуваме дека во границите на планскиот опфат има постојна МКТ инфраструктура аплицирана на графичкиот прилог.

Изработувачот на проектот да го усогласи начинот на Поставувањето на високо напонски енергетски кабли во близина на телекомуникациски водови за истото да биде изведено согласно одредбите дадени во ПРАВИЛНИКОТ ЗА НАЧИНОТ НА ИЗГРАДБА НА ЈАВНИТЕ ЕЛЕКТРОНСКИ КОМУНИКАЦИСКИ МРЕЖИ И ПРИДРУЖНИ СРЕДСТВА , СЛ. Весник бр. 106/2014, Член 21.

Напомена: Информациите содржани во овој документ се доверливи и тие се наменети за користење само од страна на примателот. Примателот е обврзан да превземе разумно ниво на грижа заради заштита на доверливите информации содржани во документот. Воедно, примателот е обврзан документот или било кој дел од неговата содржина да не го открива или дистрибуира на трети лица кои не се засегнати со актуелниот предмет, а заради спречување на можни злоупотреби.

Прилог: Информации во електронска форма прикачени во постапката.

Со почит,

Македонски Телеком АД Скопје

DEVOPS активности на оптика

и мрежи од следна генерација

По овластување на

Дејан Влаховиќ

NIKOLChE TASEVSKI Digitally signed by NIKOLChE TASEVSKI Date: 2024.01.03 09:46:23 +01'00'

Друштво за комуникациски услуги
А1 Македонија ДООЕЛ Скопје
Бр. 11-6718/1
18 -12- 2023
Скопје

До: Градежен институт МАКЕДОНИЈА АД Скопје

Скопје, 18.12.2023 год.

Предмет: Податоци и информации

Почитувани,

Во врска со Вашето барање за доставување на податоци и информации од општини/институции поднесено преку системот Е-Урбанизам со број на постапка 57912 креирано на 15.12.2023 година и наслов 'ПИМ 2-УРБАНИСТИЧКИ ПРОЕКТ ВОН ОПФАТ НА УРБАНИСТИЧКИ ПЛАН ЗА ИЗГРАДБА НА ТРОФАЗЕН 110kV ДАЛНОВОД ОД ТС 110/10kV ВАЛАНДОВО ДО НОВА ТС 400/110kV МИЛЕТКОВО, И ИЗГРАДБА НА ДВОФАЗЕН 2x110kV ДВ ТС 400/110kV МИЛЕТКОВО ДО ТС 110/25kV ЕВП МИЛЕТКОВО, ОПШТИНА ВАЛАНДОВО И ОПШТИНА ГЕВГЕЛИЈА' доставено до А1 Македонија ДООЕЛ Скопје, Ве известуваме дека во предметното подрачје на опфатот кој е доставен до А1 Македонија ДООЕЛ Скопје, **имаме** постојни подземни/надземни инсталации.

Во прилог Ви доставуваме податоци за постојни подземни/надземни инсталации во електронска форма во PDF и DWG формат.

Напомена: Доколку има потреба од дислокација на постојната телекомуникациска инфраструктура, планерот е должен да постави новопланирана траса во рамките на експропријационата линија во консултација со сопственикот на постоечката инфраструктура - А1 Македонија ДООЕЛ Скопје. Трошоците за дислокација на постојната телекомуникациска инфраструктура ги сноси инвеститорот на проектот.

Лице за контакт:
Бранкица Маринковска тел. 077/773-244

Срдечен поздрав,

За А1 Македонија ДООЕЛ Скопје,
Бранкица Маринковска
Помлад специјалист за дизајн и планирање на мрежа

Друштво за комуникациски услуги
А1 Македонија ДООЕЛ Скопје

39

ПОДЗЕМНА И НАДЗЕМНА ТЕЛЕКОМУНИКАЦИСКА ИНФРАСТРУКТУРА А1 МАКЕДОНИЈА

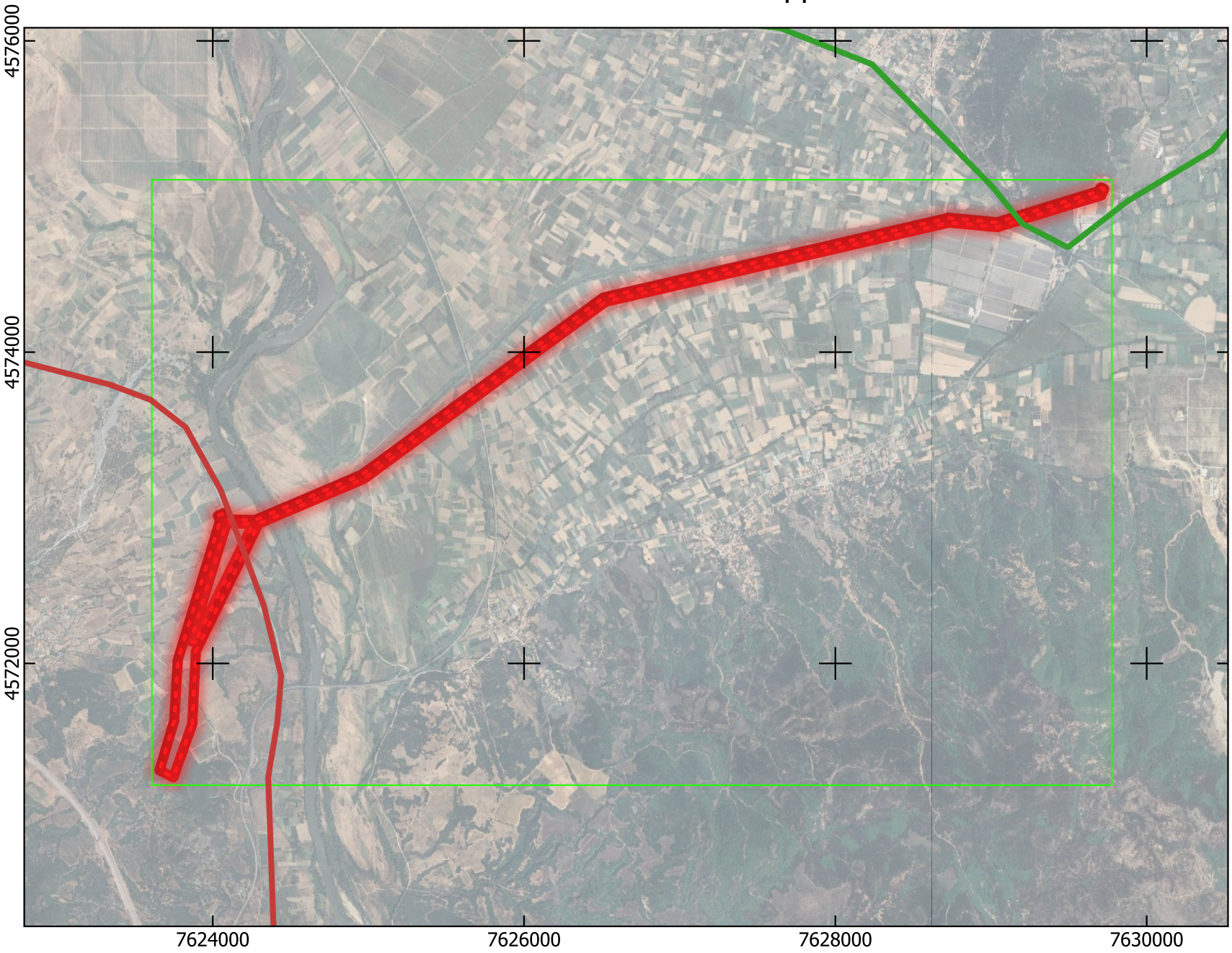

ЛЕГЕНДА:

- Aerial_Cable
- Duct_Cable

* Duct - Подземно
* Aerial - Надземно
* Trench - Ров
* Pipe - Цевка/Туба
* Overhead line - Надземна рута
* Coax cable - Коаксијален кабел
* Optical cable - Оптички кабел

P = 1 : 35000

Дата: 2023-12-15

Продолжен
11.01.2024

Република Северна Македонија

Министерство за внатрешни работи

- Оддел за информатика и телекомуникации-
Сектор за телекомуникации

Рег. бр. 11.2.136876/2
Скопје, 04.01.2024

0 9 JAN 2024

До:
ГРАДЕЖЕН ИНСТИТУТ МАКЕДОНИЈА А.Д.
Ул. Дрезденска 52
1000 Скопје

Предмет: Одговор по барање податоци за постоечки инсталации, доставува.-
Врска: Ваш акт 1005–871/31 од 15.12.2023 год.

Во врска со Вашето барање , Ве известуваме дека на посочената локација (**Урбанистички проект вон опфат на урбанистички план за изградба на трофазен 110кВ далновос од ТС110/10кВ Валандово до нова ТС400/110кВ Милетково, и изградба на двофазен 2х110кВ ДВ ТС400/110кВ Милетково до ТС110/25кВ ЕВП Милетково, општина Валандово и општина Гевгелија**) постои наша телекомуникациска инфраструктура. Задолжителен контакт заради дефинирање на предложената траса.

Лице за контакт: - Ефтим Панов 072/228-556 лок.37-00

НАЧАЛНИК НА СЕКТОР
Јане Стојанов

ГРАДЕЖЕН ИНСТИТУТ МАКЕДОНИЈА АД СКОПЈЕ

Примено: 11-01-2024			
Орг. Един.	Број:	Прилог:	Вредност:
1005-88/8			

Подготвил: Ефтим Панов
Согласен: Дејан Гаџовски

Изработено во: 1 (еден) примерок
и 1 (една) копија и доставено до:
- Приматель - примерок 1
- Архива на сектор – копија

Министерство за внатрешни работи на Република Северна Македонија
Ул. Димче Мирчев бр. 9, Скопје Република Северна Македонија
+389 2 3 117 222
www.mvr.gov.mk

ЕЛЕКТРОДИСТРИБУЦИЈА ДООЕЛ Скопје
Друштво за дистрибуција на електрична енергија
Бр. 10-22/4 – 568 **од** 25.12.2023 год
Скопје

Одговорно лице: Марко Бирачоски

Контакт телефон: +389 72 933 219

Предмет: Издавање на податоци за електроенергетски објекти и инфраструктура од ЕЛЕКТРОДИСТРИБУЦИЈА ДООЕЛ, Скопје

Почитувани,
Во врска со Вашиот допис број 1005-871/31 од 15.12.2023, со кој барате да Ви издадеме податоци за електроенергетски објекти и инфраструктура од ЕЛЕКТРОДИСТРИБУЦИЈА ДООЕЛ, Скопје за изработка ПИМ 2-УРБАНИСТИЧКИ ПРОЕКТ ВОН ОПФАТ НА УРБАНИСТИЧКИ ПЛАН ЗА ИЗГРАДБА НА ТРОФАЗЕН 110kV ДАЛНОВОД ОД ТС 110/10kV ВАЛАНДОВО ДО НОВА ТС 400/110kV МИЛЕТКОВО, И ИЗГРАДБА НА ДВОФАЗЕН 2x110kV ДВ ТС 400/110kV МИЛЕТКОВО ДО ТС 110/25kV ЕВП МИЛЕТКОВО, ОПШТИНА ВАЛАНДОВО И ОПШТИНА ГЕВГЕЛИЈА,Ве известуваме дека во согласност со податоците од службената евиденција, располагаме со следните податоци:

☒ 110(35)kV Трафостаница
☐ 110kV Подземна мрежа
☒ 110kV Надземна мрежа
☒ 35kV Подземна мрежа
☒ 35kV Надземна мрежа

☒ 10(20)/0.4kV Трафостаница
☒ 10(20)kV Подземна мрежа
☒ 10(20)kV Надземна мрежа

☐ 0.4kV Подземна мрежа
☐ 0.4kV Надземна мрежа

☐ Друго

Составен дел на овој одговор е и прилог – графички приказ (подлога во pdf и dwg формат со соодветно обележани леери) со вцртани електроенергетски објекти и инфраструктура според податоците од службената евиденција.

НАПОМЕНА: Податоците кои ви ги даваме се од наша службена евиденција и постои можност да има отстапување во точноста на координатите на електроенергетските објекти на терен. Задолжително да се изготви ажурирана геодетска подлога која треба точно да ги претставува положбените и висинските податоци за сите видливи природни и изградени објекти под и над површината на земјата во рамки на опфатот.

Препорачуваме при изработката на планската документација, а соодветно на типот на документација за која се бараат податоци, да се планираат (вцртаат) траси во тротоарите од двете страни, во кои би се положувале електроенергетски објекти од различни напонски нивоа и маркици за трансформаторски станици (согласно потребната потрошувачка). Премините преку пат да се предвидат да бидат согласно стандардите за премин на електроенергетска инфраструктура.

Задолжително да се предвиди заштитен појас на електроенергетските објекти согласно Мрежните правила за дистрибуција на електрична енергија

При постоење на подземна инфраструктура во дадениот опфат, потребно е да се обратите до најблискиот Корисничко Енерго Центар, за проценка дали е потребно присуство на стручен вработен на лице место при реализирањето на активностите во предметниот опфат.
Потврдата е од ограничено времетраење во рок од 3 месеци од датумот на нејзиното издавање.

Со почит,
Електродистрибуција ДООЕЛ Скопје
Оддел Мрежен Инженеринг

Birachoski Marko

Digitally signed by Birachoski Marko
Date: 2023.12.28 14:49:14 +01'00'

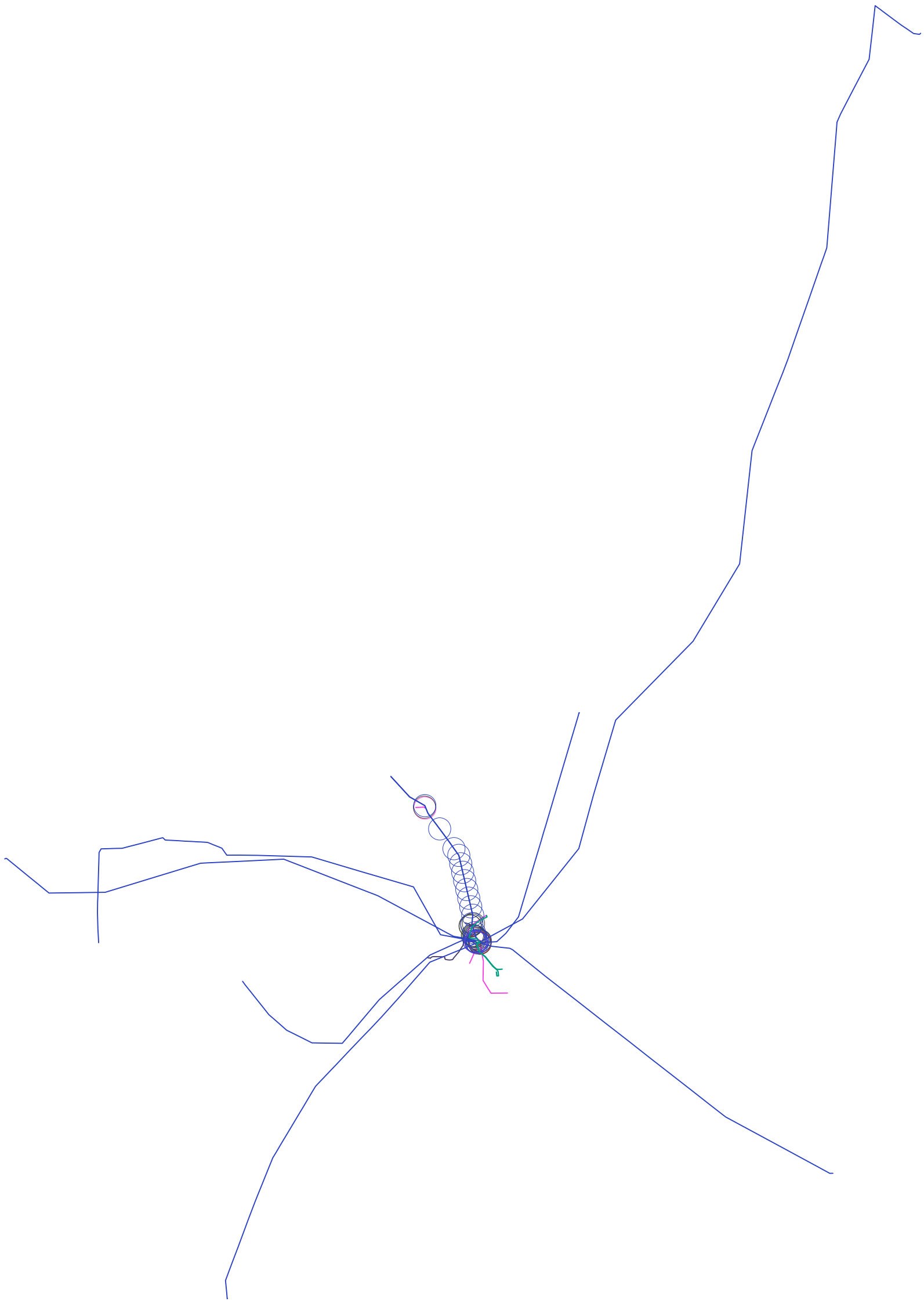

МЕПСО

Максим Горки бр.4, 1.000 Скопје

Т: Кабинет на генерален директор
+ 389 (0) 2 3 149 811
Подружница ОЕПС
+ 389 (0) 2 3 149 814
Подружница ОПМ
+ 389 (0) 2 3 149 813

Ф: + 389 (0) 2 3 111 160

www.mepso.com.mk

ГРАДЕЖЕН ИНСТИТУТ МАКЕДОНИЈА
ул. Дрезденска бр.52
1000, Скопје

Бр.11-7677/1

20.12.2023

Предмет: Податоци за постојни и планирани електро енергетски објекти

Врз основа на Вашето барање број 1005-871/31 од 15.12.2023 година, (наш број 11-7677 од 18.12.2023 година) за податоци и информации за **УРБАНИСТИЧКИ ПРОЕКТ ВОН ОПФАТ НА УРБАНИСТИЧКИ ПЛАН ЗА ИЗГРАДБА НА ТРОФАЗЕН 110kV ДАЛНОВОД ОД ТС 110/10kV ВАЛАНДОВО ДО НОВА ТС 400/110kV МИЛЕТКОВО, И ИЗГРАДБА НА ДВОФАЗЕН 2x110kV ДВ ТС 400/110kV МИЛЕТКОВО ДО ТС 110/25kV ЕВП МИЛЕТКОВО, ОПШТИНА ВАЛАНДОВО И ОПШТИНА ГЕВГЕЛИЈА,** Ве известуваме дека предметниот плански опфат **СЕ ПРЕСЕКУВА** со ЕЕ објекти во сопственост на АД МЕПСО и тоа:

1. **110 kV далекувод**
2. **ТС 110/25 kV ЕВП Милетково**
3. **ТС 110/35/10 Валандово**
4. **Планирана 400/110 kV ТС Милетково**
5. **Планирани 110 kV далекуводи**

Во прилог Ви доставуваме подлога во dwg формат на Е-урбанизам.

Напомена: Податоците се од информативен карактер и затоа при реализација на предметната активност потребно е да се направи детална геодетска снимка на планскиот опфат со приказ на постојна состојба на земјиштето, катастарските парцели, градби и податоци за подземни, надземни и воздушни инсталации како и нивелациони коти на теренот, на ажурирана геодетска подлога, согласно член 2 точка 1 и член 43 од Законот за урбанистичко планирање (Сл.весник на РСМ 32/2020). При тоа треба да се почитува одредбата согласно член 203 и член 204 од Законот за енергетика (Сл. Весник на РМ бр.96/2018).

Во случај на потреба од евентуална дислокација на ЕЕ објекти опфатени со планскиот опфат, наведената активност ќе се изврши врз основа на Проект за дислокација на ЕЕ објекти, одобрен од страна на АД МЕПСО, а комплетните трошоци околу евентуална дислокација, вклучително и Проектот за дислокација ќе бидат на Ваш товар и сметка.

Доколку при реализација на планираните градежни работи настане штета врз електроенергетските објекти, инвеститорот е должен да ја надомести штетата на АД МЕПСО-Скопје.

Изработил: Ангела Георгиевска

Проверил: Весна Чингоска

Eli Popovska

Digitally signed by Eli Popovska
Date: 2023.12.20 14:35:18 +01'00'

по овластување од Генерален директор
бр. 11-7712 од 06.03.2019 год.
Раководител на Служба за ГИС
и геодетски работи

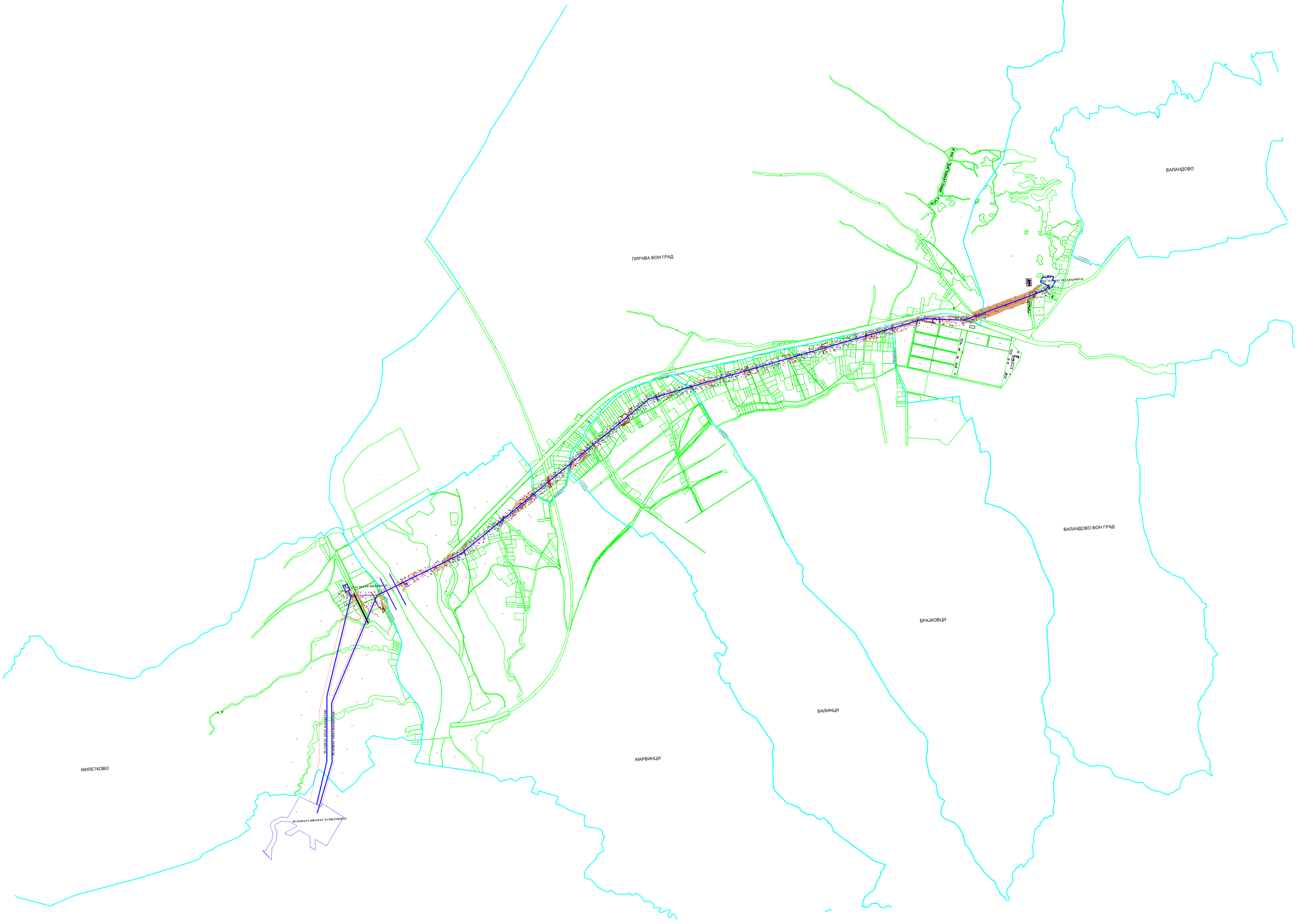
ПИРАВА ВОН ГРАД
ВАЛАНДОВО
ВАЛАНДОВО ВОН ГРАД
БРАЈКОВЦИ
БАЛИНЦИ
МАРВИНЦИ
МИЛЕТКОВО
PLANIRANA 400/110 kV TS MILETKOVO

АГЕНЦИЈА ЗА ЦИВИЛНО ВОЗДУХОПЛОВСТВО

бр. 12-8/1751

Скопје, 18.12.2023 година

До: **Градежен институт МАКЕДОНИЈА АД Скопје**

Предмет: Доставување на податоци и информации

Врска: Ваш бр. 1005-871/31 од 15.12.2023 година
e-urbanizam, постапка бр. 57912

Почитувани,

Врз основа на вашето барање, а согласно Законот за урбанистичко планирање, Ве известуваме дека стручните служби во Агенцијата за цивилно воздухопловство ја разгледаа приложената документација за изработка на

Урбанистички проект вон опфат на урбанистички план за изградба на трофазен 110kV далновод од ТС 110/10kV Валандово до нова ТС 400/110kV Милетково, и изградба на двофазен 2x110kV ДВ ТС 400/110kV Милетково до ТС 110/25kV ЕВП Милетково, Општина Валандово и Општина Гевгелија

при што утврдија дека предметната траса се наоѓа **вон зона** на било кој аеродром, леталиште или воздухопловен уред, односно во опфатот нема објекти, инсталации, уреди или било какви структури од областа на цивилно воздухопловство и истиот **може да се планира, со напомена дека доколку планираната траса преминува преку автопат**, **потребно е да се обезбеди согласност со услови за градба од аспект на безбедноста на воздушниот сообраќај од Агенцијата за цивилно воздухопловство**, согласно член 68, став (1) и (2) од Законот за воздухопловство (*Сл.Весник бр.48/2020 – пречистен текст*), на изработена проектната документација, а со цел евидентирање и обележување на далноводот како препрека во воздухопловството.

За дополнителни информации може да не контактирате на телефон 02/3181-609, секој работен ден од 7.30-15.30 часот.

Ви благодариме на соработката.

Со почит,

изработил: Б.Пејовска

Билјана Јованова
(по овластување од Директорот бр.02-27/2 од 10.01.2023 година)

Biljana Jovanova

Digitally signed by Biljana Jovanova
DN: c=MK, ou=VAT - 4080010516712, 2.5.4.97=NTRMK-6648649, o=Agencija za civilno vozduhoplovstvo, serialNumber=208884, title=Rakovoditel na oddelenie za areodromska infrastruktura, sn=Jovanova, givenName=Biljana, cn=Biljana Jovanova
Date: 2023.12.18 15:03:30 +01'00'

ул. „Даме Груев” број 1, 1000 Скопје, Република Северна Македонија
т.: + 389 2 3114 – 046 ф.: + 389 2 3115 – 708 ЕМБС: 6648649
info@caa.gov.mk www.caa.gov.mk

ЕЛЕКТРАНИ НА СЕВЕРНА МАКЕДОНИЈА

3-И-0740-101_01-1

АД ЕЛЕКТРАНИ НА СЕВЕРНА МАКЕДОНИЈА - СКОПЈЕ, ДИРЕКЦИЈА
11 Октомври 9, 1000 Скопје, П.фах 16, Р. Северна Македонија

08-8240/2
28.12.23

До: **ГРАДЕЖЕН ИНСТИТУТ МАКЕДОНИЈА**
ул. Дрезденска бр.52
1000 Скопје

Предмет: Одговор на барање

Почитувани,

Согласно Вашиот допис број 1005-871/31 од 15.12.2023 година (број на постапка во Е-урбанизам 57912), а во врска со изработка на Урбанистички проект вон опфат на урбанистички план за изградба на трофазен 110 kV далновод од ТС 110/10 kV, Валандово до нова ТС 400/110 kV Милетково, и изградба на двофазен 2x110 kV ДВ ТС 400/110 kV Милетково до ТС 110/25 kV ЕВП Милетково, општина Валандово и општина Гевгелија, Ве известуваме следното:

Да се земе во предвид идниот проект на АД ЕСМ за изградба на ПВЕ Миравци, за кој што се изработени Студија за приклучување на ВЕЦ Миравци на преносна мрежа(прелиминарна верзија, декември 2018 година) и Анализа за приклучување на ветерна електрична централа Миравци на преносна мрежа, март 2018 година од АД МЕПСО-Скопје. Во прелиминарната студија се дадени неколку варијанти за приклучување на ВЕЦ Миравци на преносна мрежа.

Воедно, Ве известуваме дека на предметниот плански опфат согласно Префизибилити студијата за Вардарска долина, изработена од 2017год., се планирани идните локации на ХЕЦ Демир Капија 3, ХЕ Градец, ХЕЦ Милетково 1, ХЕЦ Милетково 2, ХЕЦ Ѓавато 2, ХЕЦ Гевгелија 1, ХПП Гевгелија 1, ХЕЦ Гевгелија 2 . Согласно вообичаената процедура за развој на еден проект, после изработката на Префизибилити студијата треба да следи изработка на Физибилити студија за проектот, при што е возможна промена на микролокациите на Осумте ХЕЦ. Во прилог Ви ги испраќаме микролокациите на идните ХЕЦ согласно Префизибилити студијата.

Прилог: -Микролокации на идните ХЕЦ согласно Префизибилити студијата
-ХЕ Градец
-Графички прикази од Студија за приклучување на ВЕЦ Миравци на преносна мрежа ,прелиминарна верзија, декември 2018 година(слика 1,2, 7,9, 12, 14, 17)

Изработил: Маја Ангеловска, Марија Димовска , Тања Спировска
Одобрил: Звонко Кушоски , Влатко Павлески

ПОМОШНИК ДИРЕКТОР ЗА ИНВЕСТИЦИИ
Елена Трпеска Богдановски

Ко:
- Архива
- Сектор за развој и инвестиции

ЕЛЕКТРАНИ НА СЕВЕРНА МАКЕДОНИЈА

3-И-0740-101_01-1

АД ЕЛЕКТРАНИ НА СЕВЕРНА МАКЕДОНИЈА - СКОПЈЕ, ДИРЕКЦИЈА
11 Октомври 9, 1000 Скопје, П.фах 16, Р. Северна Македонија

08-8240/2
28.12.23

До: **ГРАДЕЖЕН ИНСТИТУТ МАКЕДОНИЈА**
ул. Дрезденска бр.52
1000 Скопје

Предмет: Одговор на барање

Почитувани,

Согласно Вашиот допис број 1005-871/31 од 15.12.2023 година (број на постапка во Е-урбанизам 57912), а во врска со изработка на Урбанистички проект вон опфат на урбанистички план за изградба на трофазен 110 kV далновод од ТС 110/10 kV, Валандово до нова ТС 400/110 kV Милетково, и изградба на двофазен 2x110 kV ДВ ТС 400/110 kV Милетково до ТС 110/25 kV ЕВП Милетково, општина Валандово и општина Гевгелија, Ве известуваме следното:

Да се земе во предвид идниот проект на АД ЕСМ за изградба на ПВЕ Миравци, за кој што се изработени Студија за приклучување на ВЕЦ Миравци на преносна мрежа(прелиминарна верзија, декември 2018 година) и Анализа за приклучување на ветерна електрична централа Миравци на преносна мрежа, март 2018 година од АД МЕПСО-Скопје. Во прелиминарната студија се дадени неколку варијанти за приклучување на ВЕЦ Миравци на преносна мрежа.

Воедно, Ве известуваме дека на предметниот плански опфат согласно Префизибилити студијата за Вардарска долина, изработена од 2017год., се планирани идните локации на ХЕЦ Демир Капија 3, ХЕ Градец, ХЕЦ Милетково 1, ХЕЦ Милетково 2, ХЕЦ Ѓавато 2, ХЕЦ Гевгелија 1, ХПП Гевгелија 1, ХЕЦ Гевгелија 2 . Согласно вообичаената процедура за развој на еден проект, после изработката на Префизибилити студијата треба да следи изработка на Физибилити студија за проектот, при што е возможна промена на микролокациите на Осумте ХЕЦ. Во прилог Ви ги испраќаме микролокациите на идните ХЕЦ согласно Префизибилити студијата.

Прилог: -Микролокации на идните ХЕЦ согласно Префизибилити студијата
-ХЕ Градец
-Графички прикази од Студија за приклучување на ВЕЦ Миравци на преносна мрежа ,прелиминарна верзија, декември 2018 година(слика 1,2, 7,9, 12, 14, 17)

Изработил: Маја Ангеловска, Марија Димовска , Тања Спировска
Одобрил: Звонко Кушоски , Влатко Павлески

ПОМОШНИК ДИРЕКТОР ЗА ИНВЕСТИЦИИ
Елена Трпеска Богдановски

Ко:
- Архива
- Сектор за развој и инвестиции

тел.:+389 (0)2 31 49 278, факс: +389 (0)2 31 49 176; www.esm.com.mk, e-mail: contact@elem.com.mk

ХЕ Демир Капија 2

Преградата на ХЕ Демир Капија 2 е лоцирана на Gaus-Kruger координати:

X – 4589335

Y - 7599873

Котата на висока вода на ХЕ Демир Капија 2 е 104.5 мнв, а на ниската вода е 101.3 мнв што е истовремено и нормална проектна кота на следната ХЕ Демир Капија 3. На следната слика е дадена мапа со општата позиција на ХЕ Демир Капија 2.

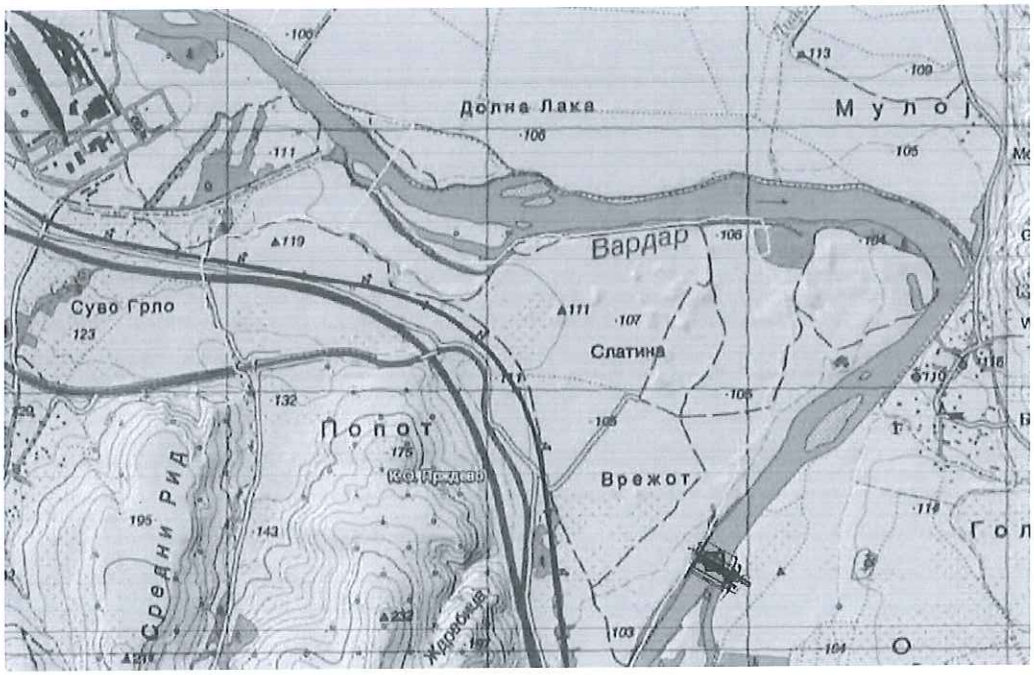

Браната се состои од армиранобетонска секција со десет проточни полиња 17.00 x 9.50 m, за евакуација на поплавна вода и машинска сала со три генератора на левиот брег на реката. Непропусна преграда на браната го поврзува останатиот дел од преградата на левата страна, а на десната страна од браната се ослонува на десниот брег од реката.

Основни технички податоци:

- Конструктивна висина на браната 19.5 m
- Вкупна должина на круната на браната 230 m

ХЕ Демир Капија 3

Преградата на ХЕ Демир Капија 3 е лоцирана на Gaus-Kruger координати:

X – 4590673

Y - 7599365

Котата на висока вода на ХЕ Демир Капија 3 е 101.3 мнв, а на ниската вода е 98 мнв што е истовремено и нормална проектна кота на следната ХЕ Градец. На следната слика е дадена мапа со општата позиција на ХЕ Демир Капија 3.

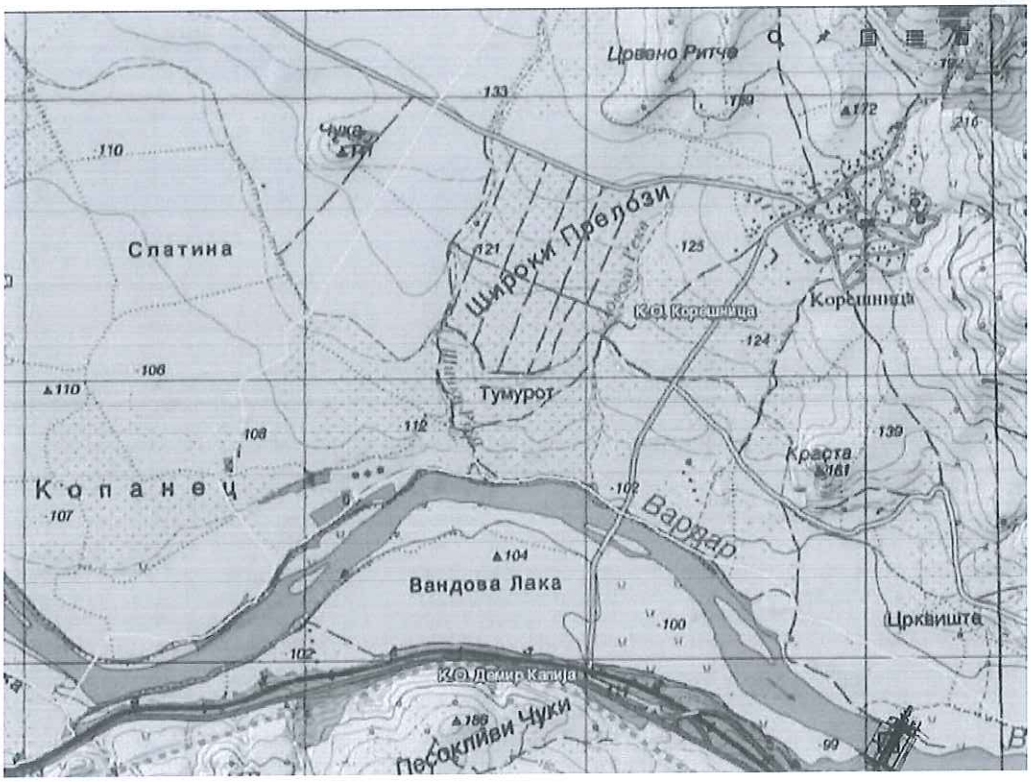

Браната се состои од армиранобетонска секција со десет проточни полиња 17.00 x 9.50 m, за евакуација на поплавна вода и машинска сала со три генератора на левиот брег на реката. Непропусна преграда на браната го поврзува останатиот дел од преградата на левата страна, а на десната страна од браната се ослонува на десниот брег од реката.

Основни технички податоци:

- Конструктивна висина на браната 19.5 m
- Вкупна должина на круната на браната 237 m

ХЕ Градец

Предвидено е хидроелектраната Градец да се изгради во речното корито на реката Вардар, на 30.4 km од македонско-грчката граница, возводно од селото Удово. Проектното ниво на реката Вардар е од преградата возводно до локалитетот Демир Капија, или поточно до мостот на автопатот над реката Вардар близу Демир Капија.

Хидроелектраната Градец е типична речна хидроелектрана која се состои од бетонска гравитациона брана и машинска сала, лоцирана приближно во средина на долината на реката Вардар со делови на секции на браната на страните на браната кон бреговите.

Што се однесува на објектите, гледано низводно, од десно кон лево се следните делови на објектот:

- Масив на браната – десен брег
- Бетонски гравитационен дел со прелив (преливен дел)
- Машинска сала, и
- Масив на браната – лев брег

Лоцирана лево од машинската сала, низводно на левиот масив на браната е разводната постројка и поврзувањата на постоечката преносна линија Кавадарци – Валандово која поминува во непосредна близина. Командната зграда е лоцирана на истата страна возводно од разводната постројка.

Пристапот до хидроелектраната Градец е преку автопатот Скопје – Гевгелија директно на круната на браната од левиот брег.

Основни технички податоци:

• Кота на нормално ниво	98.00 m мнв
• Кота на максимално ниво	98.00 m мнв
• Кота на минимално ниво	94.00 m мнв
• Кота на ниска вода	70.70 m мнв
• Кота на круната	101.00 m мнв
• Вкупна должина на круна	554.00 m

Бетонска преливна секција на браната

• Кота на круна на прелив	90.00 m мнв
• Кота на најнизок темел	58.00 m мнв
• Висина од темел Hk	43.00 m
• Висина од теренот Ht	33.00 m
• Кота на прелив	61.00 m мнв
• Должина на прелив	51.00 m

- **Преливна секција**

• Број на преливни отвори	6
• Големина на отворите B x H	12.00 x 9.4 m

- **Долни испусти:**

• Кота на праг на долен испуст	68 m мнв
• Број на долни испусти	6
• Големина на отворите H/B	3/4 m

Машинска хала:

- Type – river hydroelectric plant with two generators and assembly space.

• Lowest foundation elevation	53.50 m asl
• Height from the foundation Hk	48.50 m
• Height from the terrain Ht	33.00 m

Масивни делови на браната

- Тип – преливна земјана брана од чакал и песок со централно јадро од глина поставена на природна карпа со армирано бетонска инјекциона галерија во темелот на јадрото.

Наклон на косините:

- Возводно	1:2
- Низводно	1:2 (1:1.75)

Кота на најнискиот темел:

а) Лева маса:

- Од инјекциона галерија	59.80 m мнв
- Од глина	61.50 m мнв
- Од чакал	75.00 m мнв

b) Десна маса
- Од инјекциона галерија 63.20 m мнв
- Од глина 63.90 m мнв
- Од чакал 68.00 m мнв
- Висина од темел Hk:
- лева маса 41.20 m мнв
- десна маса 39.10 m мнв
- Висина од терен
- лева маса 25.00 m мнв
- десна маса 33.00 m мнв
- Ширина на круна на брана
- Нормална B1 10.00 m
- Продолжена B2 18.25 m

Прикажана во цртежите 05/1 и 05/2.

ХЕ Милетково 1

Преградата на ХЕ Милетково 1 е лоцирана на Gaus-Kruger координати

X – 4574811

Y - 7624488

Котата на горното ниво на водата на ХЕ Милетково 1 е 69,5 мнв а на долното ниво е 65,5 мнв, кое е и истовремено нормалната проектна кота на следната ХЕ Милетково 2. Следната слика дава мапа на општата ситуација на ХЕ Милетково 1.

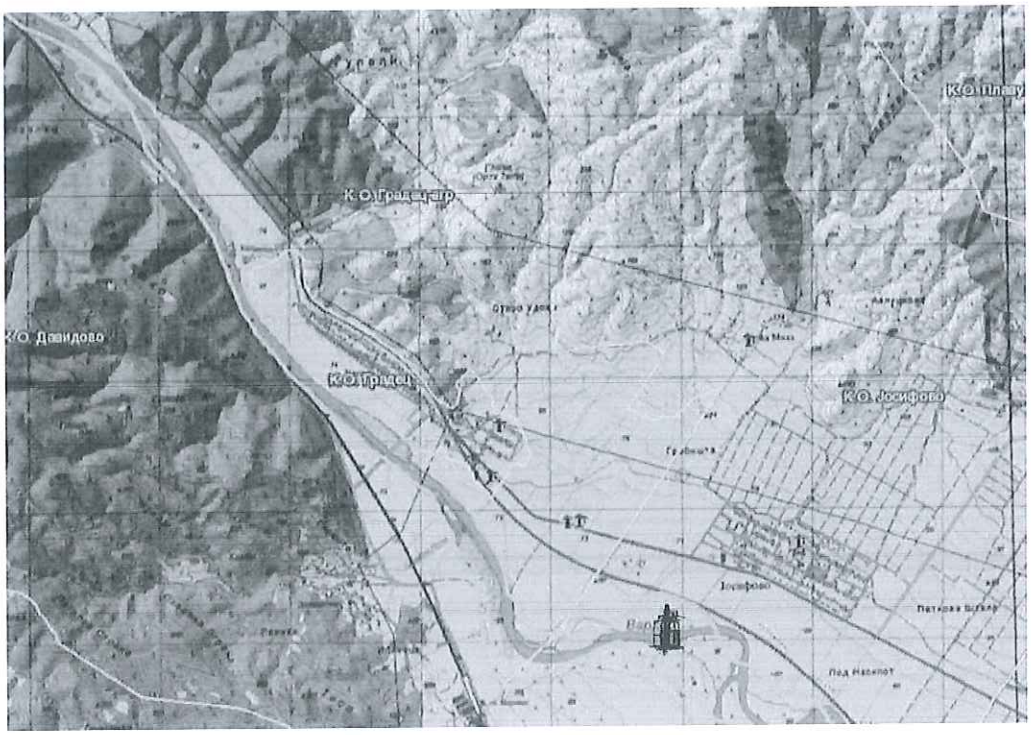

Браната се состои од армиранобетонска секција со дванаесет проточни полиња 17.00 x 9.50 m, за евакуација на поплавна вода и машинска сала со три генератора на левиот речен брег. Непропусна преграда на браната го поврзува останатиот дел од преградата на левата страна, а на десната страна од браната се ослонува на десниот брег од реката.

Основни технички податоци:

- Конструктивна висина на браната 19.5 m
- Вкупна должина на круната на браната 237 m

ХЕ Милетково 2

Преградата на ХЕ Милетково 2 е лоцирана на Gaus-Kruger координати:

X – 4577007

Y - 7622915

Котата на горното ниво на водата на ХЕ Милетково 2 е 65,5 мнв а на долното ниво е 61,5 мнв, кое е и истовремено нормалната проектна кота на следната ХЕ Ѓавато 1. Следната слика дава мапа на општата ситуација на ХЕ Милетково 2.

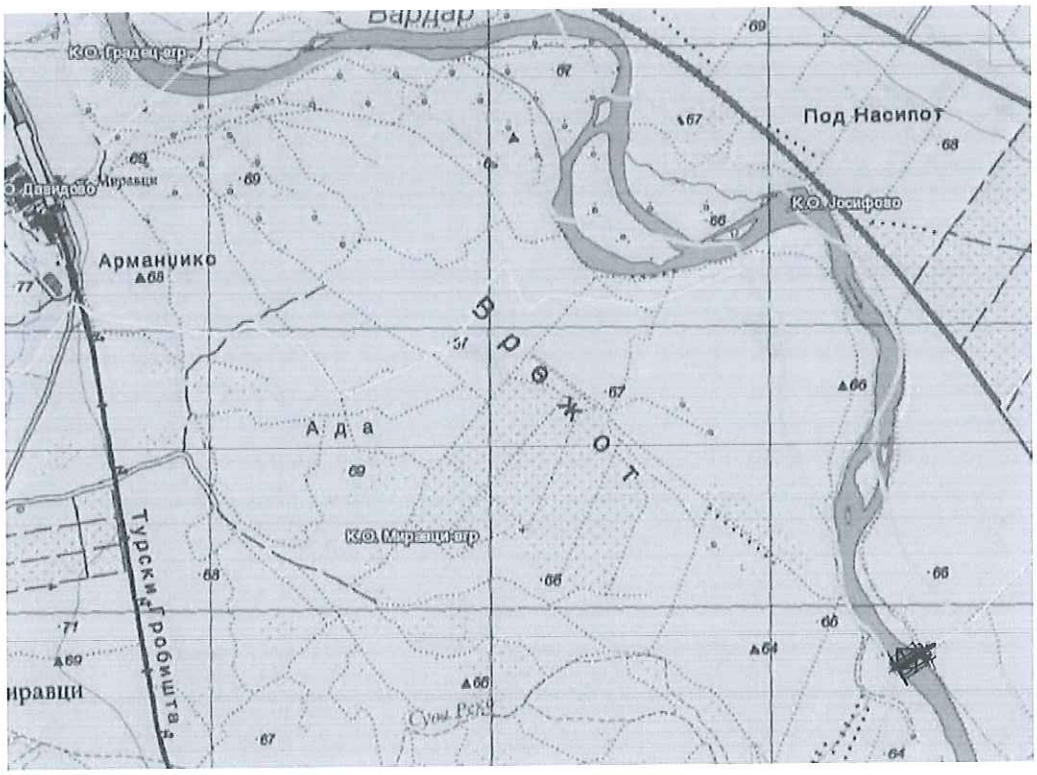

Браната се состои од армиранобетонска секција со дванаесет проточни полиња 17.00 x 9.50 m, за евакуација на поплавна вода и машинска сала со три генератора на левиот речен брег. Непропусна преграда на браната го поврзува останатиот дел од преградата на левата страна, а на десната страна од браната се ослонува на десниот брег од реката.

Основни технички податоци:

- Конструктивна висина на браната 19.5 m
- Вкупна должина на круната на браната 246 m

ХЕ Ѓавато 1

Преградата на ХЕ Ѓавато 1 е лоцирана на Gaus-Kruger координати:

X – 4563742

Y - 7627800

Котата на горното ниво на водата на ХЕ Ѓавато 1 е 61,5 мнв а на долното ниво е 57,6 мнв, кое е и истовремено нормалната проектна кота на следната ХЕ Ѓавато 2. Следната слика дава мапа на општата ситуација на ХЕ Ѓавато 1.

Браната се состои од армиранобетонска секција со тринаесет проточни полиња 17.00 x 9.50 m, за евакуација на поплавна вода и машинска сала со три генератора на левиот речен брег. Непропусна преграда на браната го поврзува останатиот дел од преградата на левата страна, а на десната страна од браната се ослонува на десниот брег од реката.

Основни технички податоци:

- Конструктивна висина на браната 19.5 m
- Вкупна должина на круната на браната 238 m

ХЕ Ѓавато 2

Преградата на ХЕ Ѓавато 2 е лоцирана на Gaus-Kruger координати:

X – 4570445

Y - 7624908

Котата на горното ниво на водата на ХЕ Ѓавато 2 е 57,8 мнв а на долното ниво е 54 мнв, кое е и истовремено нормалната проектна кота на следната ХЕ Гевгелија 1. Следната слика дава мапа на општата ситуација на ХЕ Ѓавато 2.

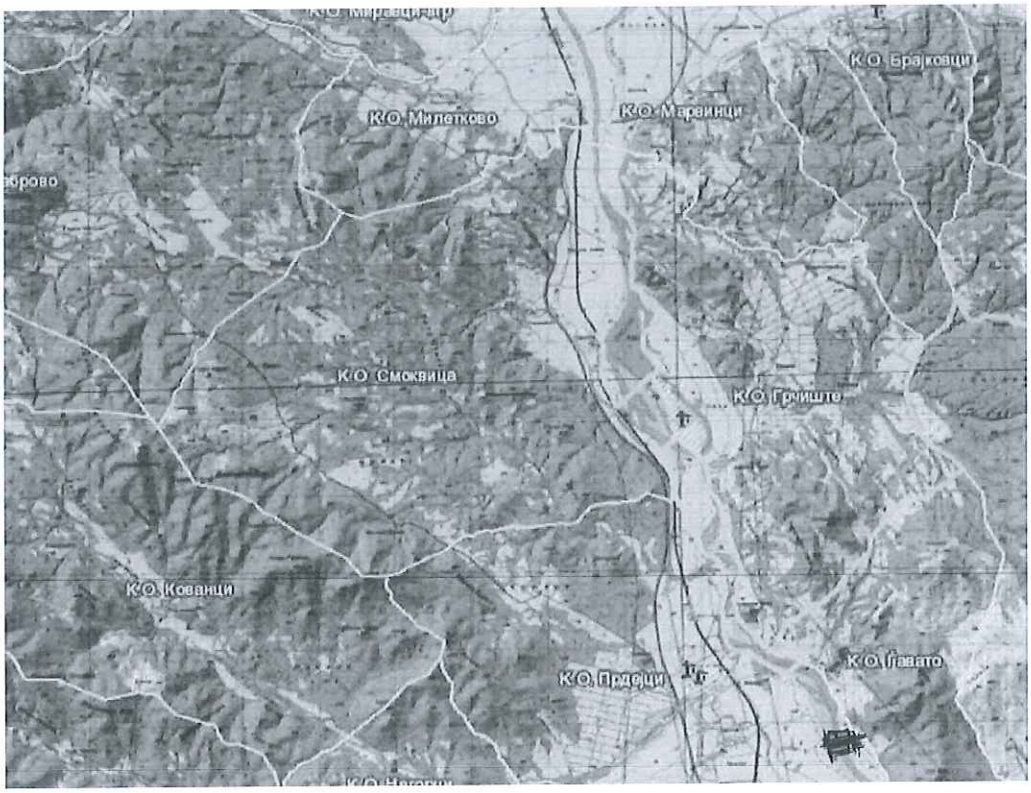

Браната се состои од армиранобетонска секција со тринаесет проточни полиња 17.00 x 9.50 m, за евакуација на поплавна вода и машинска сала со три генератора на левиот речен брег. Непропусна преграда на браната го поврзува останатиот дел од преградата на левата страна, а на десната страна од браната се ослонува на десниот брег од реката.

Основни технички податоци:

- Конструктивна висина на браната 19.5 m
- Вкупна должина на круната на браната 235 m

HPP "Gevgelija 1"

Преградата на Гевгелија 1 е лоцирана на Gaus-Kruger координати:

X – 4557920

Y - 7628126

Котата на горното ниво на водата на ХЕ Гевгелија 1 е 53 мнв а на долното ниво е 49,75 мнв, кое е и истовремено нормалната проектна кота на следната ХЕ Гевгелија 2. Следната слика дава мапа на општата ситуација на ХЕ Гевгелија 1.

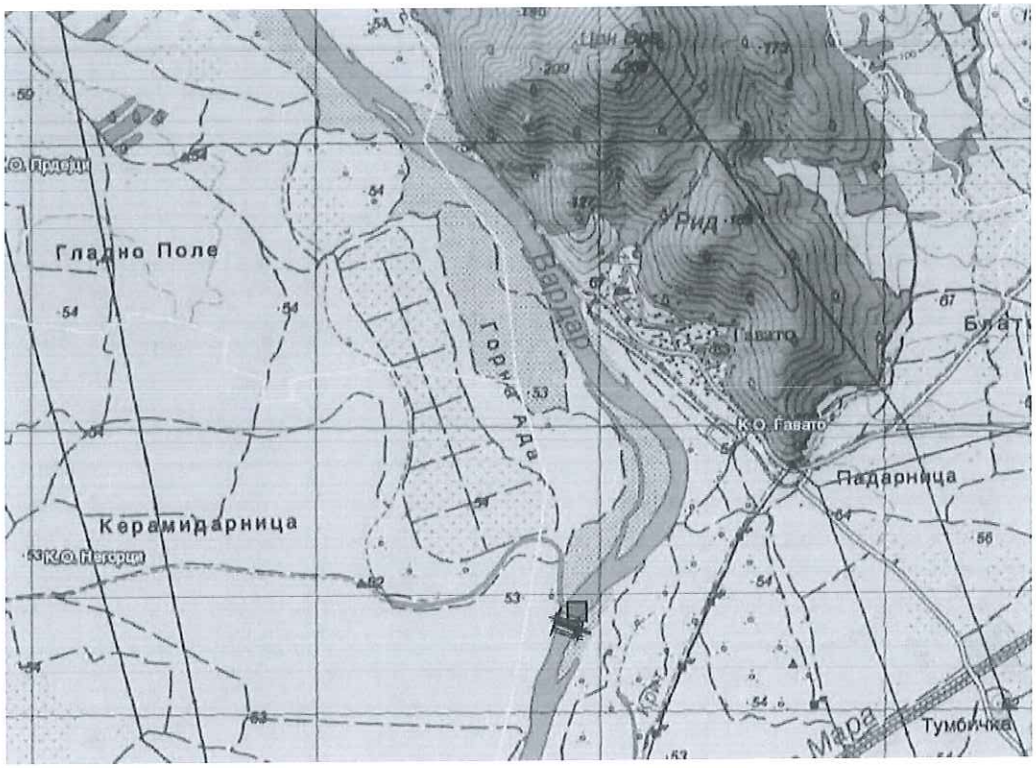

Браната се состои од армиранобетонска секција со тринаесет проточни полиња 17.00 x 9.50 m, за евакуација на поплавна вода и машинска сала со три генератора на левиот речен брег. Непропусна преграда на браната го поврзува останатиот дел од преградата на левата страна, а на десната страна од браната се ослонува на десниот брег од реката.

Основни технички податоци:

- Конструктивна висина на браната 19.5 m
- Вкупна должина на круна на браната 233 m

ХЕ Гевгелија 2

Преградата на Гевгелија 2 е лоцирана на Gaus-Kruger координати:

X – 4561350

Y - 7628921

Котата на горното ниво на водата на ХЕ Гевгелија 2 е 49.75 мнв а на долното ниво е 46,5 мнв. Следната слика дава мапа на општата ситуација на ХЕ Гевгелија 2.

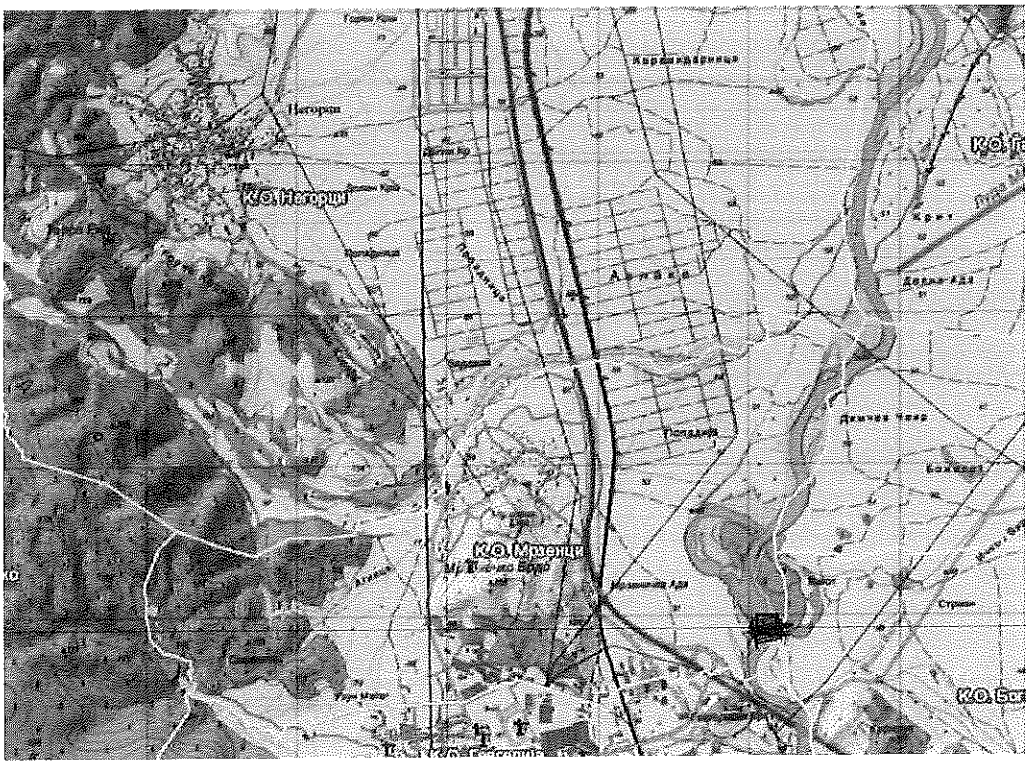

Браната се состои од армиранобетонска секција со тринаесет проточни полиња 17.00 x 9.50 m, за евакуација на поплавна вода и машинска сала со три генератора на левиот речен брег. Непропусна преграда на браната го поврзува останатиот дел од преградата на левата страна, а на десната страна од браната се ослонува на десниот брег од реката.

Основни технички податоци:

- Конструктивна висина на браната 19.5 m
- Вкупна должина на круна на браната 233 m

9.4 Поврзување со енергетскиот систем

Поврзувањето со енергетскиот систем на V04 е исто како што е опишано за V02. Дополнителните посттројки се поврзуваат на најблиската хидроелектрана.

9.5 Основни технички податоци за планираните хидроелектрани (V05)

Основните податоци за градежните објекти во V05 се исти како и за V04.

Poverljivo

Karta 1:25 000

Br. evidencije 006193

783-2-4

Demir Kapija 2-4

(Miravci)



Izdaje i štampa Vojnogeografski institut

Kopiranje i umnožavanje zabranjeno

Ekvidistancija 10 m

1:25 000

1 cm na karti 250 m u prirodi

Beselov elipsoid — Gaus-Krigerova projekcija — Grinički početni meridijan

Zbližavanje meridijana δ = +0°57'

Magnetna deklinacija za 1973 godinu δ = +1°43'

Godišnja promena +0°03'

Drugo izdanje štampano 1974 g.

Sadržaj dopunjen 1971 g.

Broj lista 783-2-4

1. ВОВЕД

Барателот АД ЕЛЕМ Скопје поднесе барање бр.02-992 од 01.02.2018 година за 110 kV приклучок на ветерна електрична централа (ВЕЦ) Миравци.

Локацијата на ВЕЦ Миравци е северозападно од село Миравци. Западно од локацијата на ВЕЦ Миравци е делницата од автопатот Демир Капија – Смоквица, а источно е реката Вардар. Инсталираната моќност на ветерната електрична централа е 14 MW со годишно производство на електрична енергија од 40 GWh.

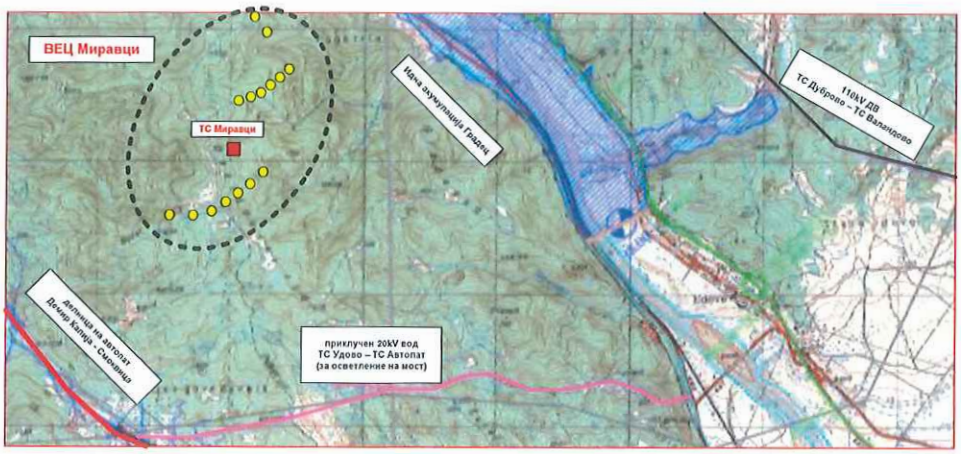

Слика 1. Географска позиција на ВЕЦ Миравци

АД МЕПСО пристапи кон изработка на *Анализа за приклучување на ветерна електрична централа Миравци на преносна мрежа* во која изработи четири варијанти за приклучување на ВЕЦ Миравци на преносна мрежа. Предложената најповолна варијанта 3 е усвоена од барателот АД ЕЛЕМ со допис бр. 02/2659 од 16.04.2018 година.

Приклучувањето на ВЕЦ Миравци на преносната мрежа се планира да се изведе со радијален 110 kV едносистемски далекувод до ТС 110/35 kV Валандово со приближна должина од 17 km и спроводник ACSR 240/40 mm^2.

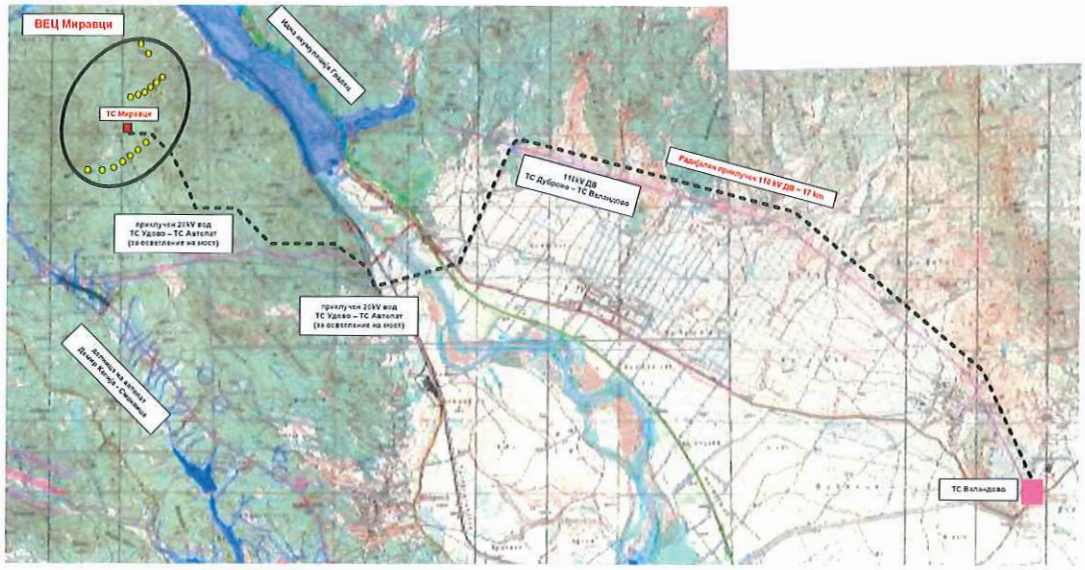

Слика 2. Приклучување на ВЕЦ Миравци на преносна мрежа

Во периодот од 2030 до 2040 година во југо-источниот регион планирана е изградба на три хидроелектрични централи во рамките на проектот „Вардарска Долина". ХЕЦ Милетково (16,7 MW) ќе се приклучи на среднонапонската страна на ТС Валандово, а за приклучокот на ХЕЦ Ѓавато (16,7 MW) и ХЕЦ Гевгелија (16,7 MW) ќе се изгради нова постројка 110 kV ХЕЦ Ѓавато, со препорака да се задоволи критериумот N-1, заради големиот број на локални електрични централи (затворање на контурата 110 kV Гевгелија - ХЕЦ Ѓавато - ВЕЦ Богданци - Валандово). Конечниот приклучок на споменатите хидроелектрични централи ќе се дефинира со студија за приклучок.

Во овој регион за краткорочен период е предвидена изградба на ВЕЦ Демир Капија (33 MW), а за долгорочен период е предвидено изградба на нова ВЕЦ Гевгелија (20 MW).

1.2. ОПИС НА ВАРИЈАНТИТЕ НА ПРИКЛУЧУВАЊЕ НА ВЕЦ МИРАВЦИ НА ПРЕНОСНА МРЕЖА НА МЕПСО

ВЕЦ Миравци е лоцирана северо-западно од с. Миравци, односно се наоѓа западно од река Вардар односно идната акумулација Градец, Слика 7.

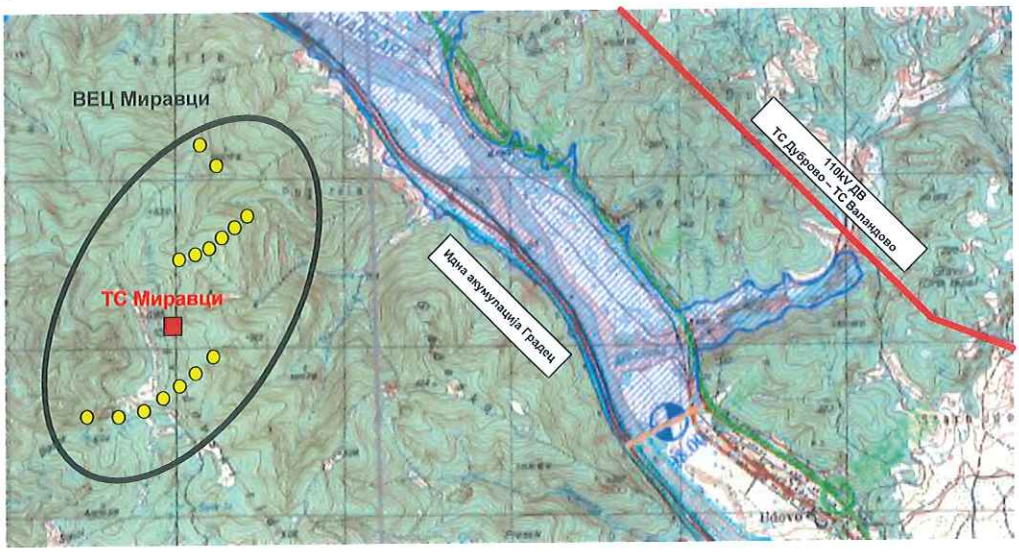

Слика 7. Позиција на ВЕЦ Миравци во однос на идната акумулација Градец на река Вардар

Варијантите за приклучување на ВЕЦ Миравци на преносна мрежа се избрани според географската локација на ветерниот парк и преносните објекти кои се лоцирани најблиску до локацијата на ветерниот парк.

Разгледувани се четири варијанти на приклучување на ВЕЦ Миравци на преносната мрежа:

- **Варијанта 1**: радијално поврзување на ВЕЦ Миравци со едносистемски 110 kV далекувод до ТС 400/110 kV Дуброво
- **Варијанта 2**: поврзување со двосистемски 110 KV вод (влез-излез) со пресекување на постојниот 110 kV далекувод ТС Дуброво – ТС Валандово
- **Варијанта 3**: радијално поврзување на ВЕЦ Миравци со едносистемски 110 kV далекувод до ТС 110/35 kV Валандово
- **Варијанта 4**: радијално поврзување на ВЕЦ Миравци со едносистемски 110 kV далекувод до ТС 110/20 kV Богданци.

1.2.1. Варијанта 1

Варијанта 1, прикажана на Слика 8, претставува радијално поврзување на ВЕЦ Миравци со 110 kV едносистемски далекувод до ТС 400/110 kV Дуброво со приближна должина од 30,32 km и спроводник ACSR 240/40 mm^2 .

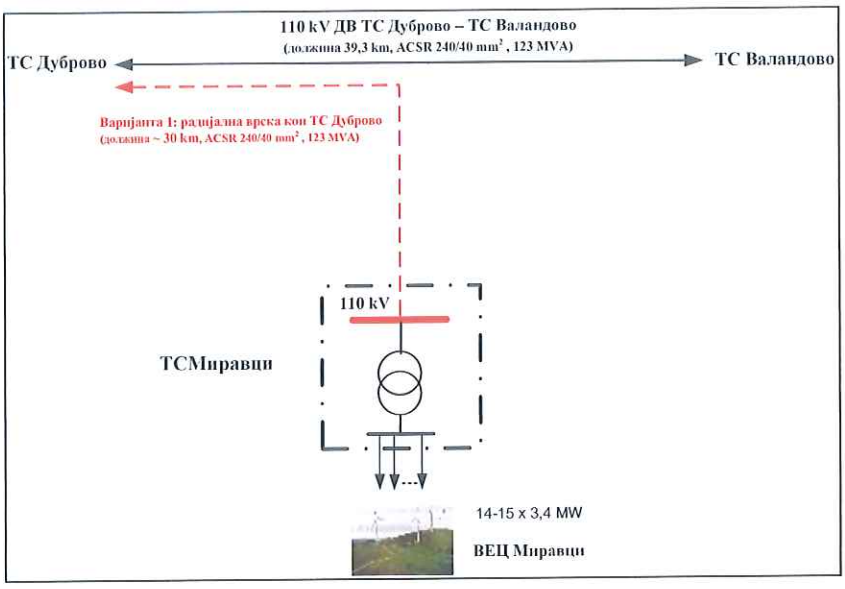

Слика 8. Радијална врска на ВЕЦ Миравци до ТС Дуброво (еднополна шема)

Бидејќи локацијата на ВЕЦ Миравци е лоцирана северо - источно од постојниот 400 kV ДВ ТС Дуброво – ТС Солун (Грција) и делницата од автопатот Демир Капија – Смоквица, коридорот на радијалниот 110 kV далекувод по пресекување на делницата од автопатот Демир Капија – Смоквица би се движел паралелно со постојниот 400 kV далекувод, односно 100 метри северно од него. Источно од село Тремник коридорот би се сечел со постојниот 110 kV вод ТС Дуброво – ТС Валандово и би продолжил паралелно со 400 kV ДВ ТС Дуброво – ТС Солун (Грција) до ТС Дуброво. На Слика 9 е прикажано географски како би се реализирала радијална врска на ВЕЦ Миравци до ТС Дуброво.

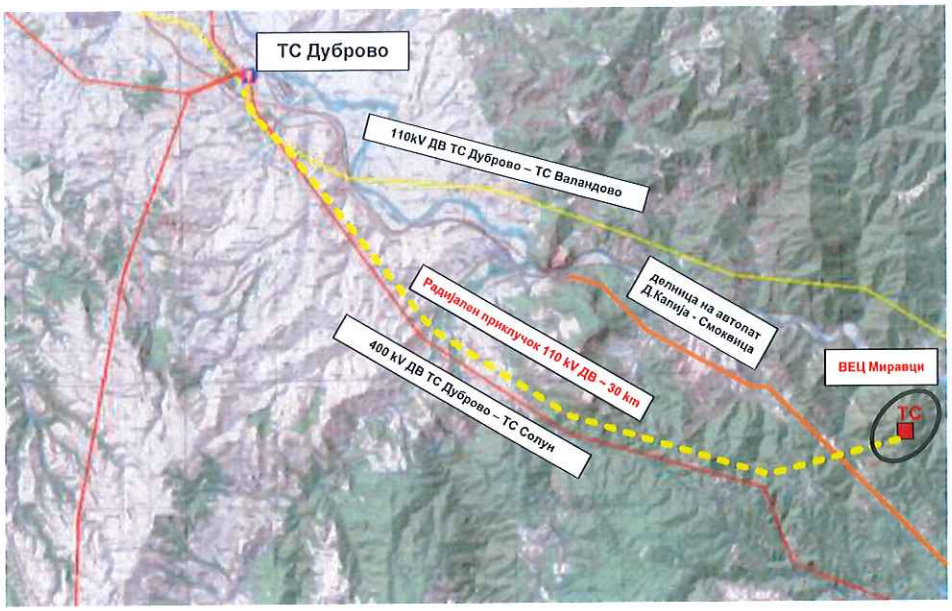

Слика 9. Радијална врска на ВЕЦ Демир Капија до ТС Дуброво (географски приказ)

ВЕЦ Миравци е лоцирана помеѓу реката Вардар (идната акумулација Градец) и новата делница од автопатот Демир Капија – Смоквица.

Коридорот на приклучниот двосистемски вод од ТС Миравци би се насочил источно за да ги заобиколи ветерните турбини и би продолжил кон новоизграденио20 kV вод од ТС Удово, изграден за обезбедување на напојување на мост од делницата на автопатот Д. Капија – Смоквица. Приклучниот 110 kV двосистемски далекувод би го следел коридорот на 20 kV ДВ, а потоа би скршнал јужно од манастирот Св. Илија. Во источен правец од подножјето на ридот на манастирот Св. Илија би продолжил со пресекување на железничката пруга, магистралниот и регионалниот пат и во северо-источен правец би се насочил кон постојниот 110 kV ДВ ТС Дуброво – ТС Валандово. Влез – излезот на 110 kV ДВ ТС Дуброво – ТС Валандово би се извел во форма "триаголник" помеѓу столб бр.125 и столб бр.126 каде постојниот вод би бил прекинат. Должината на приклучниот двосистемски вод би била приближно 10 km. На Слика 12 е прикажан географски приказ на приклучокот влез-излез со двосистемски 110 kV ДВ на ВЕЦ Миравци до 110 kV ДВ ТС Дуброво - ТС Валандово.

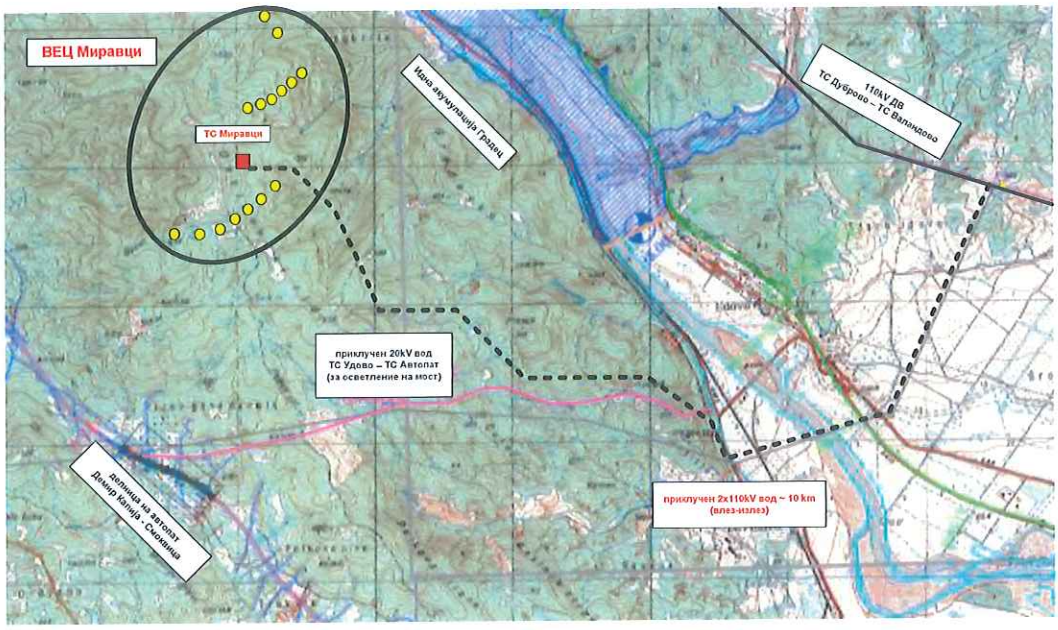

Слика 12. Приклучок влез-излез со двосистемски 110 kV вод на ВЕЦ Миравци до 110 kV ДВ ТС Дуброво - ТС Валандово (географски приказ)

1.2.3. Варијанта 3

Варијанта 3, прикажана на Слика 13, претставува радијално поврзување на ВЕЦ Миравци со 110 kV едносистемски ДВ до ТС 110/35 kV Валандово со приближна должина од околу 17 km и спроводник ACSR 240/40 mm^2.

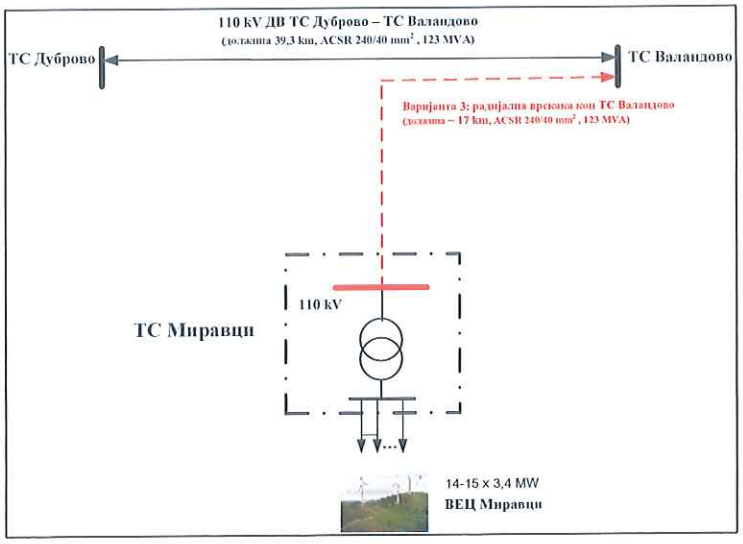

Слика 13. Радијална врска на ВЕЦ Миравци до ТС Валандово (еднополна шема)

Коридорот во Варијанта 3 во првите 4 km би бил ист со коридорот од Варијанта 2, се до постојниот 110 kV ДВ ТС Дуброво – ТС Валандово. Радијалниот приклучок би продолжил паралелно со постојниот 110 kV ДВ ТС Дуброво – ТС Валандово кој би го прескокнал и до ТС Валандово ќе се води северно од постојниот вод, Слика 14.

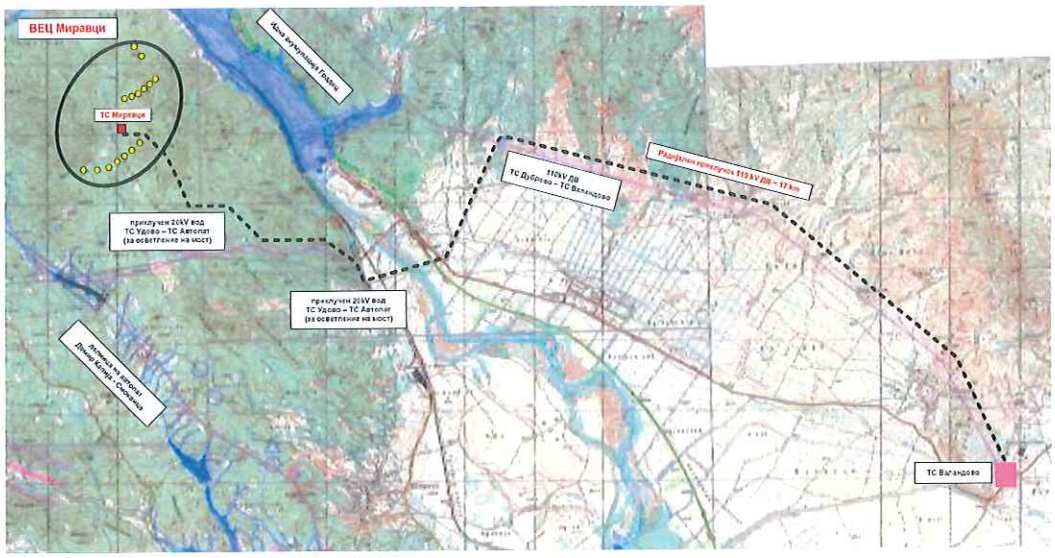

Слика 14. Радијална врска на ВЕЦ Миравци до ТС Валандово (географски приказ)

Приклучокот на ТС Валандово би се извел во слободното ДВ поле бр.10 веднаш до 110 kV ДВ поле каде е приклучена ВЕЦ Богданци. На Слика 15 е прикажана диспозиција на ТС 110/35 kV Валандово.

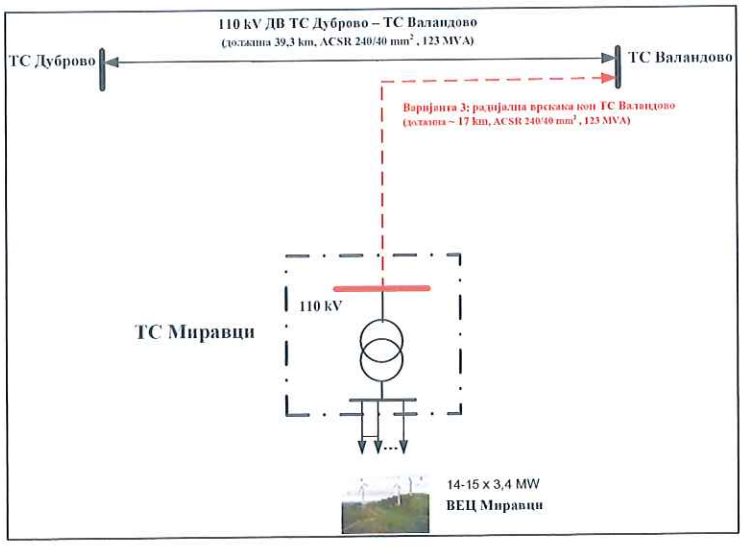

Слика 13. Радијална врска на ВЕЦ Миравци до ТС Валандово (еднополна шема)

Коридорот во Варијанта 3 во првите 4 km би бил ист со коридорот од Варијанта 2, се до постојниот 110 kV ДВ ТС Дуброво – ТС Валандово. Радијалниот приклучок би продолжил паралелно со постојниот 110 kV ДВ ТС Дуброво – ТС Валандово кој би го прескокнал и до ТС Валандово ќе се води северно од постојниот вод, Слика 14.

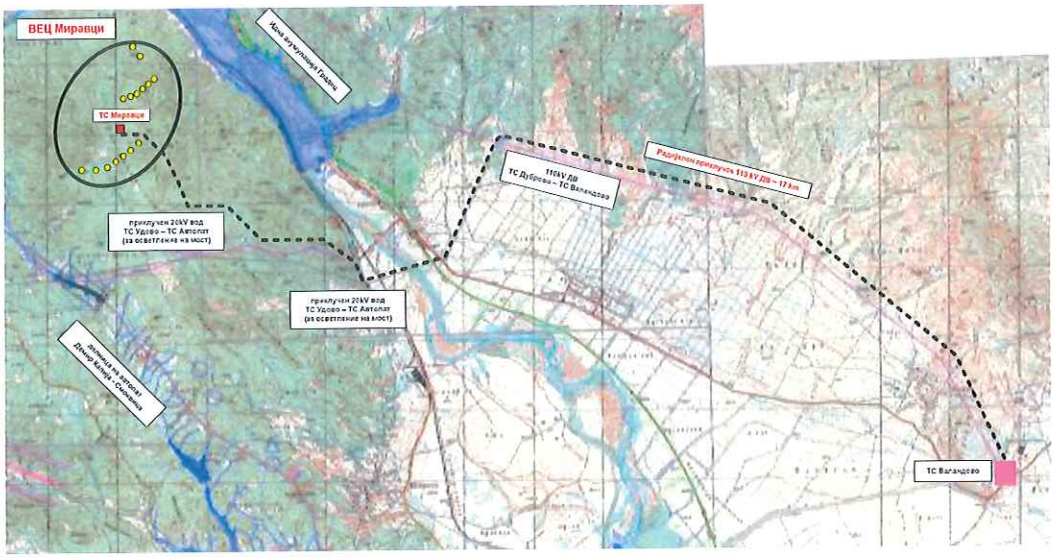

Слика 14. Радијална врска на ВЕЦ Миравци до ТС Валандово (географски приказ)

Приклучокот на ТС Валандово би се извел во слободното ДВ поле бр.10 веднаш до 110 kV ДВ поле каде е приклучена ВЕЦ Богданци. На Слика 15 е прикажана диспозиција на ТС 110/35 kV Валандово.

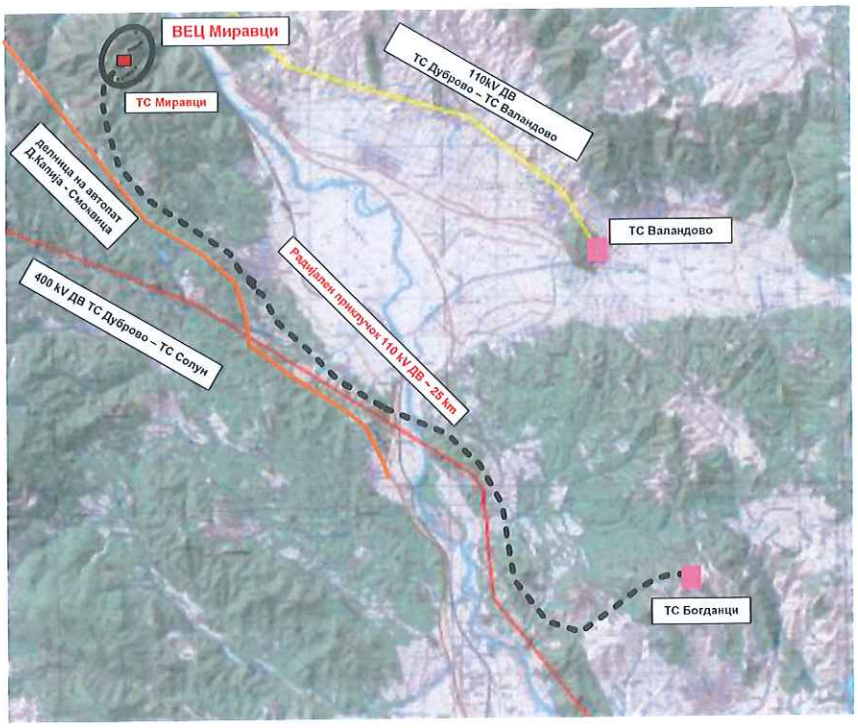

Слика 17. Радијална врска на ВЕЦ Демир Капија до ТС Валандово (географски приказ)

Приклучокот во ТС Богданци би се извел во слободното далекуводно поле. На Слика 18 е прикажана диспозиција на ТС 110/20 kV Богданци, на Слика 19 е прикажана географската диспозиција на ТС Богданци.

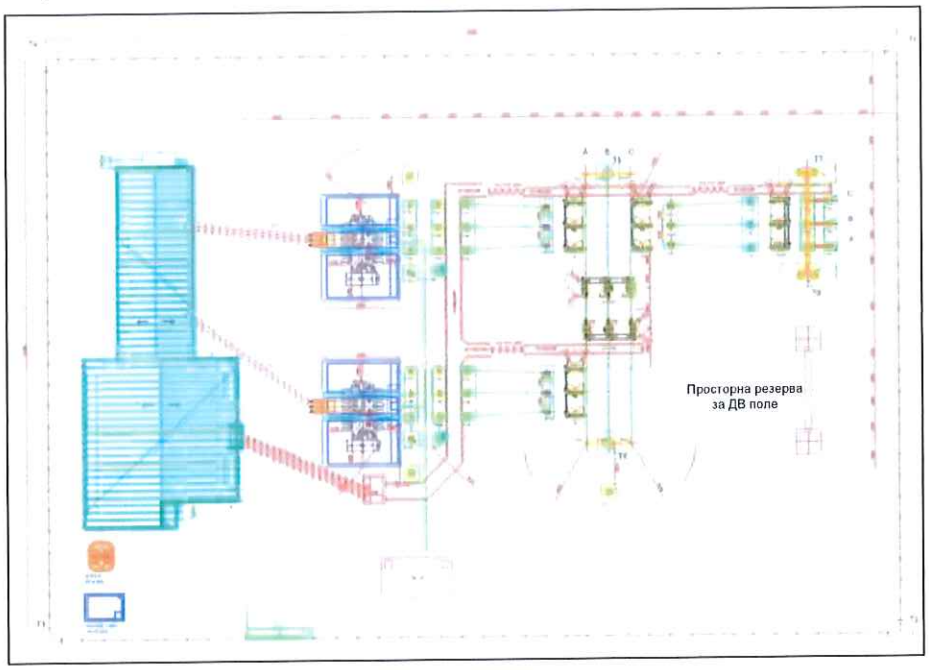

Слика 18. Диспозиција на ТС 110/20 kV Богданци

ГРАДЕЖЕН ИНСТИТУТ МАКЕДОНИЈА

TÜV AUSTRIA CERTIFIED TÜV AUSTRIA CERTIFIED TÜV AUSTRIA CERTIFIED

Градежен институт МАКЕДОНИЈА АД
Бр. 1005-871/31
15-12-2023 202 год.
СКОПЈЕ

До:

- Дирекција за заштита и спасување Гевгелија
- Дирекција за заштита и спасување Валандово
- ЈП Комунален Сервис Валандово
- ЈПКД Гевгелија
- ЈП за државни патишта – Скопје
- НОМАГАС
- Национални енергетски ресурси
- АД. Водостопанство на Р. Северна Македонија
- Македонски Телеком А.Д – Техничка служба за подземни инсталации
- А.Д МЕПСО – Скопје
- А1
- АД ЕСМ (ЕЛЕМ)
- ЈП Македонски железници – Инфраструктура, Скопје
- Агенција за Електронски Комуникации – АЕК
- Министерство за одбрана
- Министерство за култура – Управа за заштита на културно наследство
- Министерство за внатрешни работи на Р. Северна Македонија,- Сектор Телекомуникации
- Министерство за животна средина и просторно планирање Управа за животна средина (Сектор за природа)
- Министерство за животна средина и просторно планирање
- Управа за животна средина (Сектор за води)
- Министерство за економија
- ТИРЗ
- ЕВН_издавање_податоци_и_мислења_планови
- Агенција за цивилно воздухопловство

Предмет: Барање на податоци,информации и мислења (е-урбанизам)

Врска: Урбанистички Проект вон опфат на урбанистички план

Врз основа на Законот за урбанистичко планирање (Сл. весник на Р.М 32/20 и 111/23) Ве известуваме дека е започната изработка на:

УРБАНИСТИЧКИ ПРОЕКТ ВОН ОПФАТ НА УРБАНИСТИЧКИ ПЛАН ЗА ИЗГРАДБА НА ТРОФАЗЕН 110kV ДАЛНОВОД ОД ТС 110/10kV ВАЛАНДОВО ДО НОВА ТС 400/110kV МИЛЕТКОВО, И ИЗГРАДБА НА ДВОФАЗЕН 2x110kV ДВ ТС 400/110kV МИЛЕТКОВО ДО ТС 110/25kV ЕВП МИЛЕТКОВО, ОПШТИНА ВАЛАНДОВО И ОПШТИНА ГЕВГЕЛИЈА

Ви се обративме со барање на податоци и информации во претходна постапка на системот е-урбанизам бр.53410, но поради промена во техничкото решение дојде до одредено проширување на проектниот опфат и следствено на тоа повторно ви се обраќаме со Барање на податоци и информации.

За потребите на проектот, а врз основа на цитираниот Закон и во законски пропишаниот рок од 15 дена, бараме да ни доставите податоци, информации и мислења за планскиот опфат согласно Вашите ингеренции.

Ве молиме за дополнителни прашања да се обратите на:

Елена Спасеска м-р.инж.арх Тел. 078 258 425

Во прилог Ви доставуваме:

- Ажурирана геодетска подлога со нанесен проектен опфат (dwg и pdf)
- Географска положба

Со Почит,

Оперативен директор на завод проектирање,

Александра Трајковска, диа

Градежен институт МАКЕДОНИЈА АД Скопје

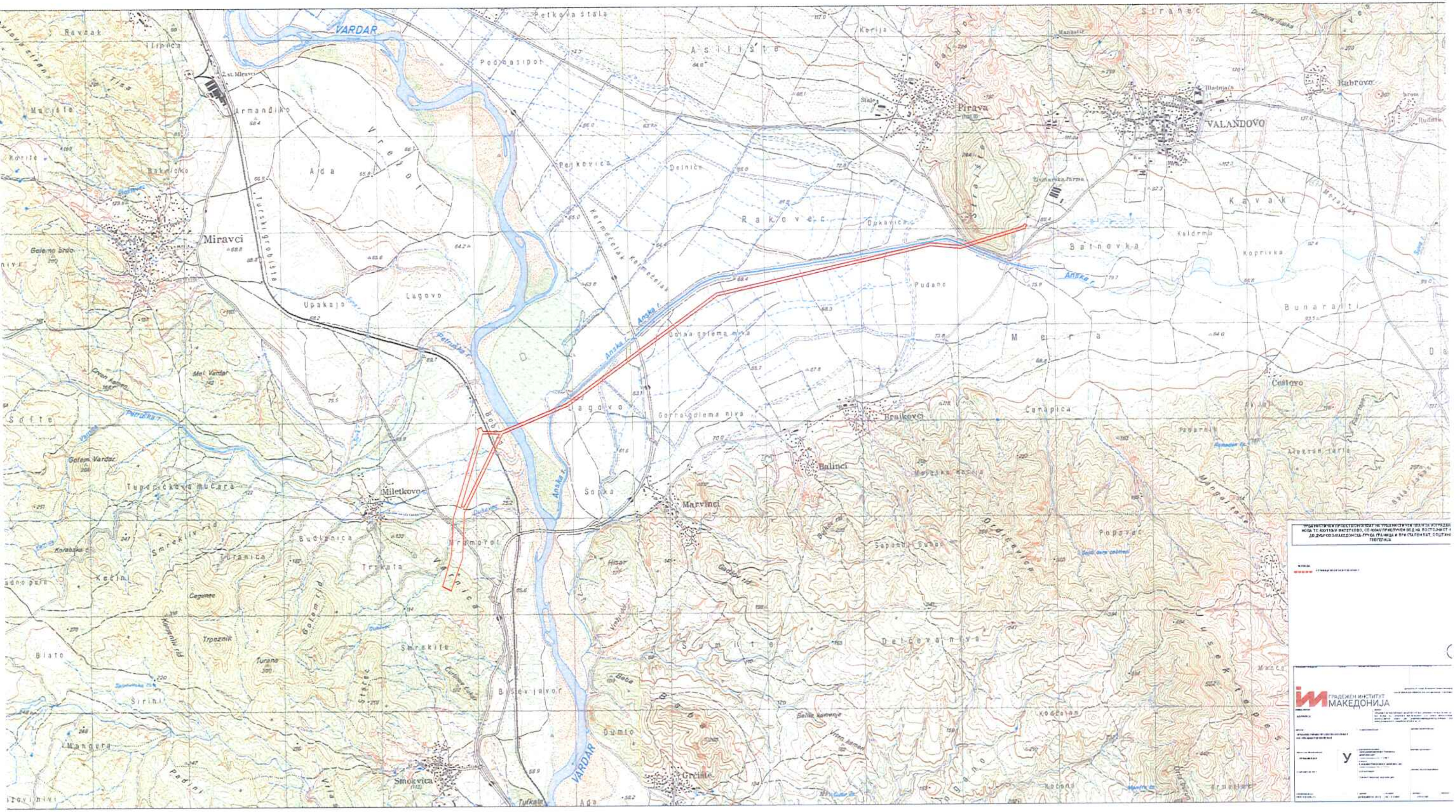
VARDAR
Miravci
Miletkovo
Smokvica
Marvinci
Brajkovci
Balinci
Pirava
VALANDOVO
Rabrovo
Ćestovo
Grčište
Anska r.
Petruška r.
Rakovec
Asilište
Petkova štala
Podpasipot
Pejkovica
Delniče
Armandiko
Ada
Vrezot
Upakajo
Lagovo
Mera
Batnovka
Kavak
Koprivka
Kaldrma
Bunaraiti
Pudano
Dukavica
Dolna golema niva
Gorna golema niva
Šopka
Budjanica
Mramorot
Trskata
Smrekite
Bisev javor
Dumlo
Šumište
Delčeva niva
Sapundži Busak
Čarapica
Paparnik
Popovec
Kocalan
Turanica
Cegunec
Trpeznik
Turano
Golem rid
Smrekliv rid
Kečini
Blato
Širini
Mangura
Padini
Softe
Golem Vardar
Mal Vardar
Golemo brdo
Ravnak
Tisa
Tufkata
Zemjodelska farma
ГРАДЕЖЕН ИНСТИТУТ
МАКЕДОНИЈА
У

Акционерско друштво за вршење на енергетска дејност пренос на природен гас НОМАГАС Скопје во државна сопственост

ул. Булевар Свети Климент Охридски бр.54, Скопје,
поштенски фах: 583
тел. 02 6090-137, 02 3117 555
e-mail: contact@nomagas.com.mk
www.nomagas.com.mk
ЕМБС: 7649401

Акционерско друштво за вршење на енергетска дејност пренос на природен гас НОМАГАС Скопје во државна сопственост, Shoqëria Aksionare për ushtrimin e veprimtarisë energjetike përçimi i gazit natyror NOMAGAS Shkup në pronësi shtetërore

Бр.-Nr. 15-5475/2
15.12 2023 год.viti.
Скопје-Shkup

До: **Градежен институт МАКЕДОНИЈА АД Скопје**

Предмет: **Одговор на барање**

Врска**: Барање податоци и информации,** ваш бр.1005-871/31 од 15.12.2023 година

Согласно вашето Барање податоци и информации, ваш бр. 1005-871/31 од 15.12.2023 година, за изготвување на УРБАНИСТИЧКИ ПРОЕКТ ВОН ОПФАТ НА УРБАНИСТИЧКИ ПЛАН ЗА ИЗГРАДБА НА ТРОФАЗЕН 110kV ДАЛНОВОД ОД ТС 110/10kV ВАЛАНДОВО ДО НОВА ТС 400/110kV МИЛЕТКОВО, И ИЗГРАДБА НА ДВОФАЗЕН 2x110kV ДВ ТС 400/110kV МИЛЕТКОВО ДО ТС 110/25kV ЕВП МИЛЕТКОВО, ОПШТИНА ВАЛАНДОВО И ОПШТИНА ГЕВГЕЛИЈА.

НОМАГАС АД Скопје ве известува дека на наведениот плански опфат нема изградено ниту планирано гасоводна мрежа.

Со почит,

Постапка:
57912

НОМАГАС АД Скопје
По овластување на директорот,
Раководител на Сектор
за изградба на гасоводен систем
Оливера Костанчев

Прегледано 9.01.2024

АД Водостопанство на РСМ - Скопје
SHA Ekonomia e Ujërave të RMV-Shkup

ул. 3 - та Македонска бригада 1 бр.10 а Скопје тел. 02/5116-401;02/5116-402
rr. Brigada e 3- të Maqedonase 1 nr. 10 a Shkup tel. 02/5116-401; 02/5116-402
jpvodostopanstvo@yahoo.com / advodostopanstvo_rm@hotmail.com

Акционерско друштво Водостопанство на Република Северна Македонија во државна сопственост
Shoqëria Aksionare Ekonomia e Ujërave e Republikës së Maqedonisë së Veriut në pronësi shtetërore
Бр.-Nr. 11-2795/2
03.01 2024 год./viti
Скопје/Shkup

До: Градежен институт Македонија
Ул. „Дрезденска" бр. 52, 1000 Скопје

Предмет: Известување
Врска: Ваш бр. 1005-871/31 од 15.12.2023 и наш бр. 2795 од 15.12.2023

ИЗВЕСТУВАЊЕ

Почитувани,
Во врска со вашето барање со Ваш бр. 1005-871/31 од 15.12.2023 и наш бр. 2795 од 15.12.2023 за издавање на податоци и информации за постоечки и планирани објекти кои се во надлежност на АД Водостопанство на РСМ во државна сопственост – Скопје, а имаат влијание во постапката за изработка на Урбанистички проект вон опфат на урбанистички план за изградба на трофазен 110KV далновод од ТС 110/10KV Валандово до нова ТС 400/110KV Милетково, и иизградба на двофазен 2x110KV ДВ ТС 400/110kv Милетково до ТС 110/25kv ЕВП Милетково, општина Валандово и општина Гевгелија,

Ве известуваме:
АД Водостопанство на РСМ во државна сопственост – Скопје, во границите на планскиот опфат за изработка на Урбанистички проект вон опфат на урбанистички план за изградба на трофазен 110KV далновод од ТС 110/10KV Валандово до нова ТС 400/110KV Милетково, и иизградба на двофазен 2x110KV ДВ ТС 400/110kv Милетково до ТС 110/25kv ЕВП Милетково, општина Валандово и општина Гевгелија, **има свои објекти и инфраструктура.**
Во планскиот опфат постои функционален за наводнување и истиот треба да биде земен во предвид при изработка на Урбанистички проект .
Прилог: прегледна карта на ХМС Удово – Валандовско поле (картата Ви е испратена на е- маил: proektiranje@gim.mk).

ГРАДЕЖЕН ИНСТИТУТ МАКЕДОНИЈА АД Скопје
Примено: 09-01-2024

Орг. Един.	Број	Прилог	Вредност
1005	88/1		

Со Почит,
Изработил: Мирјана Чемкова
Контролирал/ Одобрил:
Коста Малзарков

АД „Водостопанство на РСМ" – Скопје
SHA „Ekonomia e Ujërave të RMV" - Shkup
Главен извршен директор
Drejtor Gjeneral Ekzekutiv
Llokman Limani

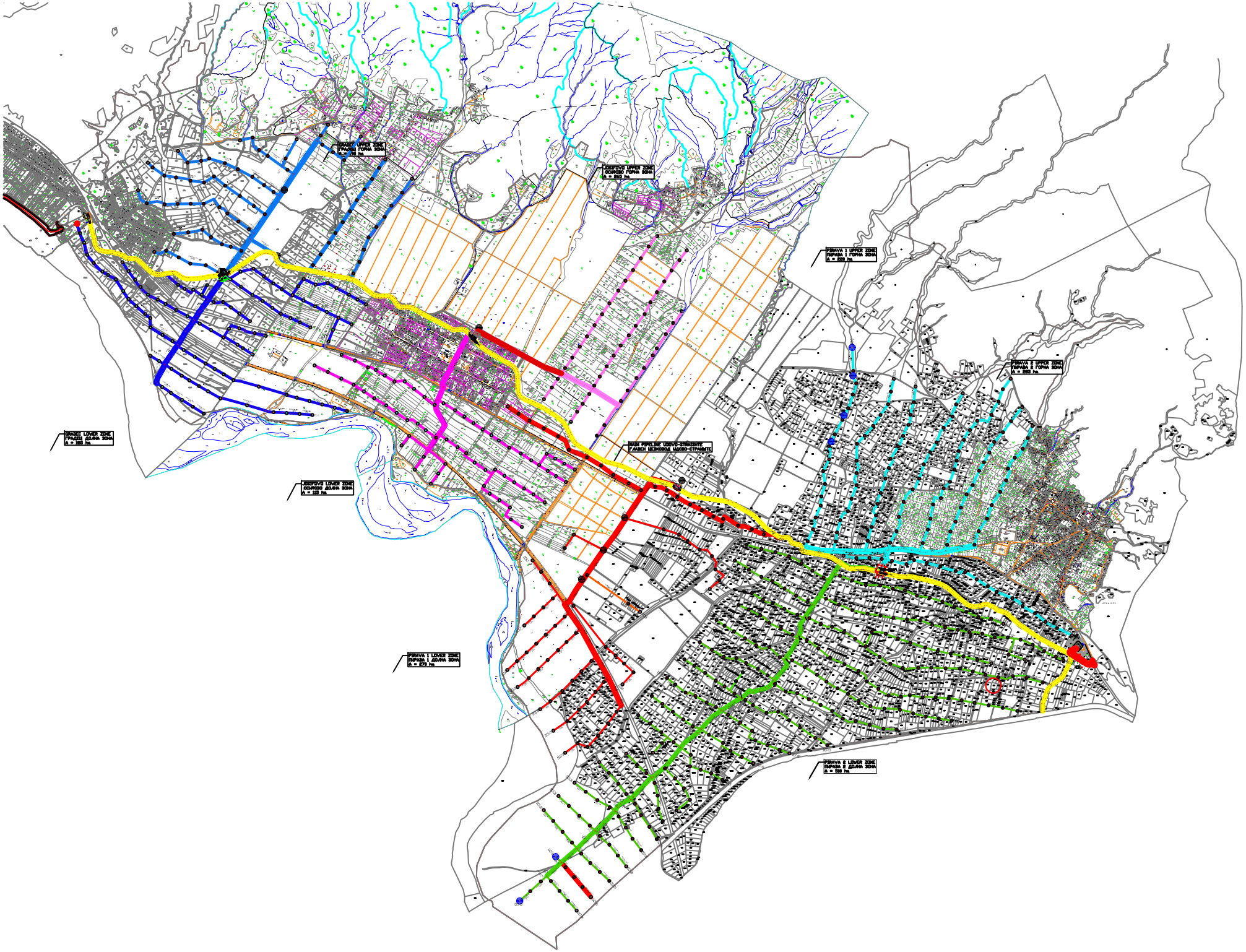
GRADEC UPPER ZONE
ГРАДЕЦ ГОРНА ЗОНА
A = 30 ha
JOSIFOVO UPPER ZONE
ЈОСИФОВО ГОРНА ЗОНА
A = 502 ha
PIRAVA I UPPER ZONE
ПИРАВА I ГОРНА ЗОНА
A = 228 ha
PIRAVA II UPPER ZONE
ПИРАВА II ГОРНА ЗОНА
A = 550 ha
GRADEC LOWER ZONE
ГРАДЕЦ ДОЛНА ЗОНА
A = 302 ha
JOSIFOVO LOWER ZONE
ЈОСИФОВО ДОЛНА ЗОНА
A = 123 ha
MAIN PIPELINE USOVO-STRASHIVE
ГЛАВЕН ЦЕВКОВОД ЈАСОВО-СТРАШИВЕ
PIRAVA I LOWER ZONE
ПИРАВА I ДОЛНА ЗОНА
A = 279 ha
PIRAVA II LOWER ZONE
ПИРАВА II ДОЛНА ЗОНА
A = 228 ha

Република Северна Македонија
Republika e Maqedonisë së Veriut
Министерство за земјоделство, шумарство и водостопанство
Ministria e Bujqësisë, Pylltarisë dhe Ekonomisë së Ujërave
Бр. - Nr 40-10797/2
19.12.2023 год. - viti
Скопје / Shkup

СЕКТОР ЗА РЕГИСТРИРАЊЕ, УПРАВУВАЊЕ, УНАПРЕДУВАЊЕ И ПРОДАЖБА НА ЗЕМЈОДЕЛСКО ЗЕМЈИШТЕ ВО ДРЖАВНА СОПСТВЕНОСТ

19.12. 2023

АРХИВСКИ БРОЈ: 40 - 10797 / 2

ДО: ГРАДЕЖЕН ИНСТИТУТ
ул. Дрезденска бр.52 Скопје

ПРЕДМЕТ: Барање за дополнување

Почитувани,

За да Ви одговориме на Вашето Барање на податоци и информации со Ваш Бр.1005-871/31 од 15.12.2023 година, потребно е истото да го дополните со следната документација:

- Список на катастарските парцели (земјоделско земјиште) кои што се предмет на пренамена од земјоделско во градежно земјиште (КП кои се во планскиот опфат);

-Имотни листови за катастарските парцели (земјоделско земјиште) кои влегуваат во планскиот опфат.

Со почит,

Раководител на Сектор
Жанета Ѓорѓиевска

Изработил: Борче Лозановски
Контролирал: Момчило Петровски
Согласен: Аднан Алиу

Министерство за земјоделство, шумарство и водостопанствона Република Северна Македонија
Ул. „Аминта Трети“ бр. 2, Скопје Република Северна Македонија
+389 2 3134 477
www.mzsv.gov.mk
МКД СЕРТИФИКАТ
МКС EN ISO 9001:2015

Република Северна Македонија
Republika e Maqedonisë së Veriut
Министерство за земјоделство, шумарство и водостопанство
Ministria e Bujqësisë, Pylltarisë dhe Ekonomisë së Ujërave

СЕКТОР ЗА РЕГИСТРИРАЊЕ, УПРАВУВАЊЕ, УНАПРЕДУВАЊЕ И ПРОДАЖБА НА ЗЕМЈОДЕЛСКО ЗЕМЈИШТЕ ВО ДРЖАВНА СОПСТВЕНОСТ

04.10. 2024

АРХИВСКИ БРОЈ: **40 - 9589 /7**

ДО: **Градежен институт МАКЕДОНИЈА АД Скопје**

ПРЕДМЕТ: **Известување**

Почитувани,

Во врска со вашето **Барање на податоци и информации под Арх.бр.1005-88/71 од 20.09.2024 година**, согласно Законот за урбанистичко планирање („Службен весник на Република Северна Македонија" бр.32/20), за изработка на **РБАНИСТИЧКИ ПРОЕКТ ВОН ОПФАТ НА УРБАНИСТИЧКИ ПЛАН ЗА ИЗГРАДБА НА ТРОФАЗЕН 110kV ДАЛНОВОД ОД ТС 110/10kV ВАЛАНДОВО ДО НОВА ТС 400/110kV МИЛЕТКОВО, И ИЗГРАДБА НА ДВОФАЗЕН 2x110kV ДВ ТС 400/110kV МИЛЕТКОВО ДО ТС 110/25kV ЕВП МИЛЕТКОВО, ОПШТИНА ВАЛАНДОВО И ОПШТИНА ГЕВГЕЛИЈ (Одлука број 08-89/10 од 26.02.2021)**, Министерството за земјоделство, шумарство и водостопанство ве известува со следното:

Согласно доставената документација и увидот во истата констатирано е дека:

-КП бр. 54/2 , катастарска култура нива, катастарска класа 1 ,прибележена на Имотниот лист бр.81 за КО Балинци, е во сопственост Република Северна Македонија, предметната КП според дописот од ПЕ Валандово АРХ.БР.62-159/2, МЗШВ има склучено договор за закуп бр.22-4075/1 од 14.04.211 година.

-КП бр.65 катастарска култура нива, катастарска класа 2 ,прибележена на Имотниот лист бр.456 за КО Брајковци, е во сопственост Република Северна Македонија. предметната КП според дописот од ПЕ Валандово АРХ.БР.62-159/2, МЗШВ има склучено договор за закуп бр.22-4083/1 од 14.04.2011 година.

-КП бр.160 катастарска култура нива, катастарска класа 2 ,прибележена на Имотниот лист бр.456 за КО Брајковци, е во сопственост Република Северна Македонија. предметната КП според дописот од ПЕ Валандово АРХ.БР.62-159/2, МЗШВ има склучено договор за закуп бр.22-1187/1 од 02.09.2011 година.

-КП бр.2963/2 катастарска култура нива, катастарска класа 2 ,прибележена на Имотниот лист бр.1676 за КО Валандово вон град, е во сопственост Република Северна Македонија. предметната КП според дописот од ПЕ Валандово АРХ.БР.62-159/2, МЗШВ има склучено договор за закуп бр.39-1235/1 од 24.02.2020 година.

-КПбр.816 катастарска култура нива, катастарска класа 2 ,прибележена на Имотниот лист бр.387 за КО Маривци, е во сопственост Република Северна Македонија. предметната КП според дописот од Валандово АРХ.БР.63-193/2, МЗШВ има раскинат договор за закуп со изјава за раскинување број на договор 02-4130/1 од 20.04.2004 година.

СЕКТОР ЗА РЕГИСТРИРАЊЕ, УПРАВУВАЊЕ, УНАПРЕДУВАЊЕ И ПРОДАЖБА НА ЗЕМЈОДЕЛСКО ЗЕМЈИШТЕ ВО ДРЖАВНА СОПСТВЕНОСТ

-КПбр.31/1 катастарска култура нива, катастарска класа 2 ,прибележена на Имотниот лист бр.547 за КО Маривци, е во сопственост Република Северна Македонија. предметната КП според дописот од Валандово АРХ.БР.63-193/2, МЗШВ има раскинат договор за закуп со изјава за раскинување со број на договор 22-5175/1 од 20.04.2010 година.

-КП бр.667/2 катастарска култура нива, катастарска класа 3 ,прибележена на Имотниот лист бр.53 за КО Милетково, е во сопственост Република Северна Македонија. предметната КП според дописот од ПЕ Гевгелија АРХ.БР.63-193/2, МЗШВ има склучено договор за закуп бр.22-1607/1 од 20.02.2012 година.

-КП бр.590/2 катастарска култура нива, катастарска класа 1 ,прибележена на Имотниот лист бр.51 за КО Милетково, е во сопственост Република Северна Македонија. предметната КП според дописот од ПЕ Гевгелија АРХ.БР.63-193/2, МЗШВ има склучено договор за закуп бр.22-9619/1 од 07.09.2012 година.

-КП бр.466/2 катастарска култура нива, катастарска класа 4 ,прибележена на Имотниот лист бр.53 за КО Милетково, е во сопственост Република Северна Македонија. предметната КП според дописот од ПЕ Гевгелија АРХ.БР.63-193/2, МЗШВ има раскинат договор за закуп со изјава за раскинување бр.39-9835/1 од 03.10.2019 година.

-КП бр.741 КП бр.619 катастарска култура пасиште, катастарска класа 4 ,прибележена на Имотниот лист бр.53 и 308 за КО Милетково, е во сопственост Република Северна Македонија,за предметните КП потребно е да се обратите до Јавно претпријатие за стопанисување со пасишта.

-КП бр.490/2, КП бр.490/3, КП бр.806, КП бр.807, КП бр.789/3, КП бр.4801, КП бр.31, КП бр.34/40, КП бр.34/48, КП бр.54/1, КП бр.85/1 и КПбр.181 катастарска куктура нива, катастарска класа 3, 2 и 1 за КО Милетово,КО Миравци, КО Пирава вон град, КО Балинци и КО Брајковци се во приватна сопственост.

-КП бр.34/45 катастарска куктура лозје, катастарска класа 2 за КО Балинци е во приватна сопственост.

-КП бр.1889/4 катастарска куктура инт. лозје, катастарска класа 1 за КО Валандово вон град е во приватна сопственост и според Имотниот лист бр.19 има прибелешка Г1-право на залог(носител на правото Република Северна Македонија) и Г8-трајно право на службеност(носител АД ЕЛЕМ-СКОПЈЕ)

Со почит,

Раководител на сектор
Жанета Ѓоргиевска

Изработил: Стеван Каљевиќ

Контролирал: Момчило Петровски

Согласен: Аднан Алиу

Република Северна Македонија
Ј. П. за стопанисување со пасишта

Republika e Maqedonisë së Veriut
NP për Ekonomizim me Kullosa

Сектор за стопанисување со пасишта
08 октомври 2024

Проочитана
21.10.2024 г
Анче.Т.
Катерина.Н.
Славица.Ч.

Архивски број: 03-292/2

До
Градежен Институт
МАКЕДОНИЈА
Ул.Дрезденска 52,
1000 Скопје

ГРАДЕЖЕН ИНСТИТУТ МАКЕДОНИЈА АД СКОПЈЕ
Примено: 21 10 2024

Орг. Един	Број:	Прилог:	Вредност:
1005-	68/213		

Предмет – Барање

Почитувани,

Врз основа на Вашите Барања Ваш бр.1005-68/173 од 15.08.2024 година, со кое за изработка на УРБАНИСТИЧКИ ПРОЕКТ ВОН ОПФАТ НА УРБАНИСТИЧКИ ПЛАН за изградба на трофазен 110 кV далновод од ТС 110/10кV Валандово до нова ТС 400/110 кV Милетково до ТС 110/25кV ЕВП Милетково, Општина Валандово и Општина Гевгелија, во чиј опфат влегуваат и дел од КП култура –пасиште во државна сопственост и тоа дел од КП 741 со површина од 49 м2; дел од КП 719 со површина од 49 м2; дел од КП 619 со површина 100 м2 и дел од КП 619 со површина 25 м2 или вкупно 223 м2, за кои барате да се произнесеме согласно нашите надлежности, ЈП за стопанисување со пасишта Ве информира дека имаме регулирано право за користење на пасишта во КО Милетково без наведени КП, но со конкретно наведените КП немаме регулирано право.
Во контекст на горенаведеното, напоменуваме дека, согласно Законот за пасишта, приоритет на Јавното претпријатие за стопанисување со пасишта е да стопанисува со пасиштата во државна сопственост така што да се сочува нивната површина и да се зголеми нивната вредност, да се обезбеди најголем прираст на трева според природните услови, посебно имајки ја во предвид приоритетната определба на Просторниот план за заштита на земјоделското земјиште и стриктното ограничување на трансформацијата на земјиштето од 1-4 класа за неземјоделско користење и зачувување на квалитетот и природната плодност на земјиштето.

Со почит,

Изработил-Татјана Милчевска

ЈП за стопанисување со пасишта-Скопје
NP për ekonomizim me kullosa-Shkup
ВД Директор – UD Drejtor
Bashkim Hasani

Продолжение Анне Елена Гошевски
15.01.2024 г.

Република Северна Македонија
Министерство за култура
УПРАВА ЗА ЗАШТИТА НА КУЛТУРНОТО НАСЛЕДСТВО

Republika e Maqedonisë së Veriut
Ministria e Kulturës
DREJTORIA PËR MBROJTJEN E TRASHËGIMISË KULTURORE

Бр. 17-2143/4
28-12-2023 2023 година
Скопје

До
ГРАДЕЖЕН ИНСТИТУТ МАКЕДОНИЈА
ул. „Дрезденска“ бр. 52
1000 Скопје

Предмет: Доставување податоци и информации
Врска: Ваш бр. 1005-871/31 од 15.12.2023 година

Во врска со вашето барање за добивање податоци за постоење на културно наследство за изработка на Урбанистички проект вон опфат на урбанистички план за изградба на трофазен 110Kv Далновод од ТС 110Kv/10Kv Валандово до нова ТС 400Kv/110Kv Милетково, и изградба на двофазен 2x110Kv ДВ ТС 400Kv/110Kv Милетково до ТС 110/25Kv ЕВП Милетково, општина Валандово и општина Гевгелија. Управата за заштита на културното наследство ја разгледа доставената и постојната документација и констатира дека на подрачјето на предметниот проектен опфат и неговата непосредна близина се наоѓаат повеќе **добра за кои основано се претпоставува дека претставуваат културно наследство.**

Поради тоа, а во согласност со одредбите од член 71 од Законот за заштита на културното наследство („Службен весник на Република Македонија“ бр. 20/04, 115/07, 18/11, 148/11, 23/13, 137/13, 164/13, 38/14, 44/14, 199/14, 104/15, 154/15, 192/15, 39/16, 11/18 и 20/19), ве упатуваме да контактирате со **НУ Завод за заштита на спомениците на културата и Музеј - Струмица** да извршат увид во границите на предметниот проектен опфат, да се произнесат со стручно мислење и да утврдат соодветен режим на заштита.

Со почит,

ГРАДЕЖЕН ИНСТИТУТ МАКЕДОНИЈА АД СКОПЈЕ
15-01-2024
Бр. Едн. | Број: | Прилог: | Вредност:
1005 | 88/13

РЕПУБЛИКА СЕВЕРНА МАКЕДОНИЈА - REPUBLIKA E MAQEDONISË SË VERIUT
МИНИСТЕРСТВО ЗА КУЛТУРА - MINISTRIA E KULTURËS
Управа за заштита на културното наследство
Drejtoria e Mbrojtjes së Trashëgimisë Kulturore
СКОПЈЕ - SHKUP

в.д. Директор
м-р Зоран Павлов

Изработил: И. Ширтовски
Проверил/Одобрил: м-р Б. Јовановска

Прочитуан 15.02.2024 Анче Енчева

Национална установа
Завод за заштита на спомениците
на културата и Музеј - Струмица

National Institution
Institute for Protection of Cultural
Monuments and Museum - Strumica

Бр. 08-48/3
09.02. 2024 г.
ЕМБС 4081528

До
Градежен институт МАКЕДОНИЈА
Скопје

ГРАДЕЖЕН ИНСТИТУТ МАКЕДОНИЈА АД СКОПЈЕ

Примено: 15-02-2024			
Орг. Един.	Број:	Прилог:	Вредност:
1005	88/36		

ПРЕДМЕТ: Доставување податоци и мислење
Врска: Ваше Барање бр.1005-88/23

Почитувани

Согласно Вашето Барање бр.1005-88/23 од 29.01.2024 г. за доставување информации и податоци за потребите на изработка на:

Урбанистичкиот проект вон опфат на урбанистички план за изградба на трофазен 110 kV далновод од ТС 110/10 kV Валандово до нова ТС 400/110 kV Милетково, и изградба на двофазен 2x110 kV ДВ ТС 400/110 kV до ТС 110/25 kV ЕВП Милетково, општина Валандово и општина Гевгелија,

в.д. директорот на НУ Завод и Музеј Струмица издаде Решение бр.08-48/2, 02.02.2024 г. за формирање на стручен тим во состав:

1. Ване П. Секулов, кустос советник археолог,
2. др.Душко Цветанов, виш кустос археолог,
3. Емил Сламков, кустос советник археолог, НУ Музеј на Гевгелија.

Задача на стручниот тим е вршење непосреден увид и утврдување на фактичката состојба на теренот на простирањето на предметниот опфат и доставување на Извештај.

Стручниот тим на ден 07.02.2024 година излезе на лице место и изврши увид на предметниот опфат односно трасата на далноводот почнувајки од локацијата каде е предвидена да биде изградена новата ТС ТС 400/110 kV Милетково и завршувајки со ТС 110/10 kV Валандово.

Мислење

Стручниот тим по извршената теренска проспекција предлага **задолжителен археолошки надзор** при изведување на градежните работи на потегот од новата ТС ТС 400/110 kV Милетково до асфалтниот пат кој води кон с.Милетково (Y 7623777.81, X 4571851.62).

На потегот северно од местото викано Варница каде што е предвидена да биде изградена новата ТС ТС 400/110 kV Милетково, па се до асфалтниот пат кон с.Милетково со дадените кординати е евидентиран археолошкиот локалитет Лозјата-Дуковец 4-806-012/108 ЕНД (Археолошка карта на Република Македонија Том II, Скопје 1996, стр.100).

На потегот каде што е планирана нова траса на далноводот, северно од асфалтниот пат кон с.Милетково кон постоечката ТС 110/25 kV ЕВП Милетково на површината од теренот не се забележуваат остатоци од културното наследство.

Исто така на потегот на веќе постоечката траса на далнаводот кој води кон ТС 110/10 kV Валандово на површината од теренот не се забележува присуство на двиежен или недвижен археолошки материјал.

На овие два потега стручниот тим ја предлага мерката заштита согласно член 65 од Законот за заштита на спомениците на културата ("Службен весник на РМ" бр. 20/04, 115/07, 18/11, 148/11, 23/13, 137/13, 164/13, 38/14, 44/14, 199/14, 104/15, 154/15, 192/15, 39/16, 11/18 и 20/19), односно:

(1) Ако во текот на изведувањето на градежни, земјоделски или други работи се дојде до археолошко наоѓалиште, односно предмети од археолошко значење, изведувачот на работите е должен веднаш, а најдоцна во рок од три дена:

1. Да го пријави откритието во смисла на членот 129 став (2) на овој закон;

2. Да ги запре работите и да го обезбеди наоѓалиштето од евентуално оштетување и уништување, како и од неовластен пристап и

3. Да ги зачува откриените предмети на местото и во состојбата во која се најдени.

изработиле:

Ване П.Секулов кустос советник	др.Душко Цветанов виш кустос	Емил Сламков кустос советник

Ване Јованов
в.д.директор

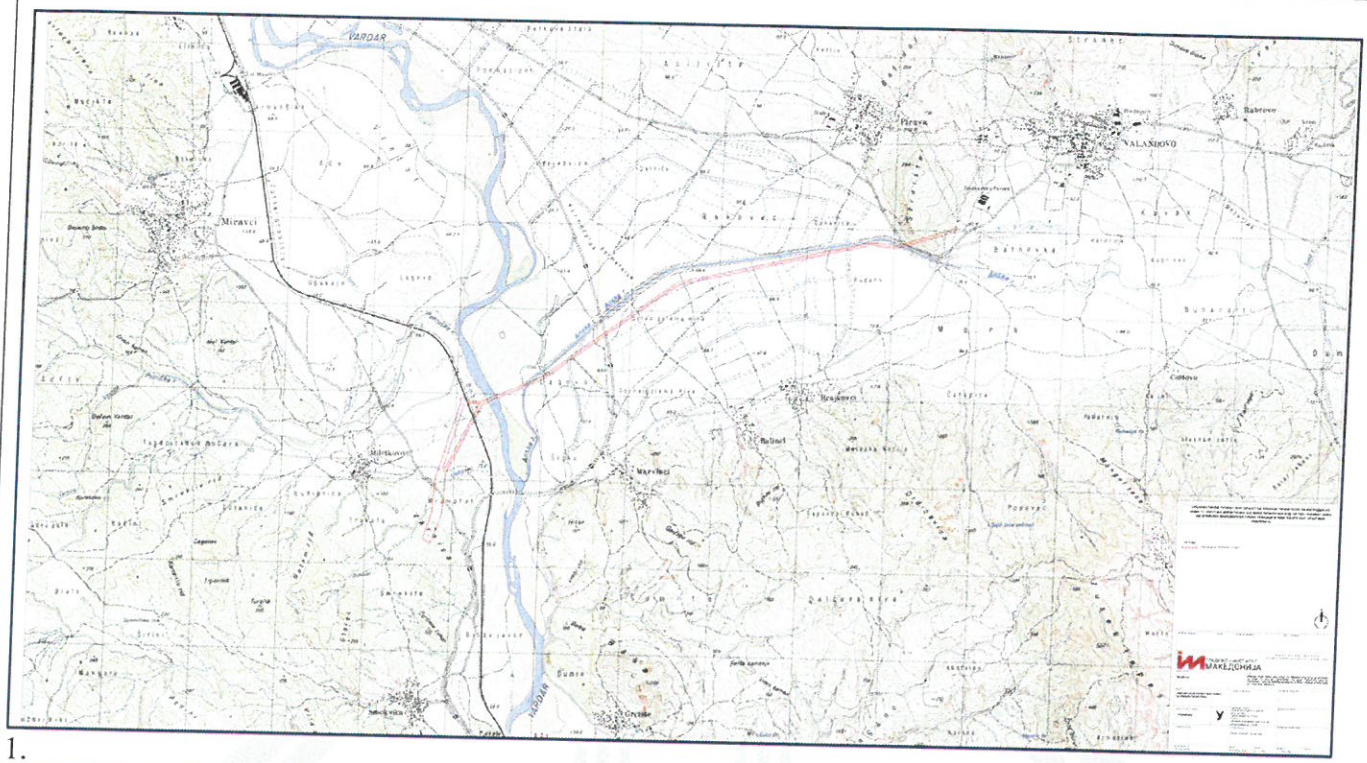

1.

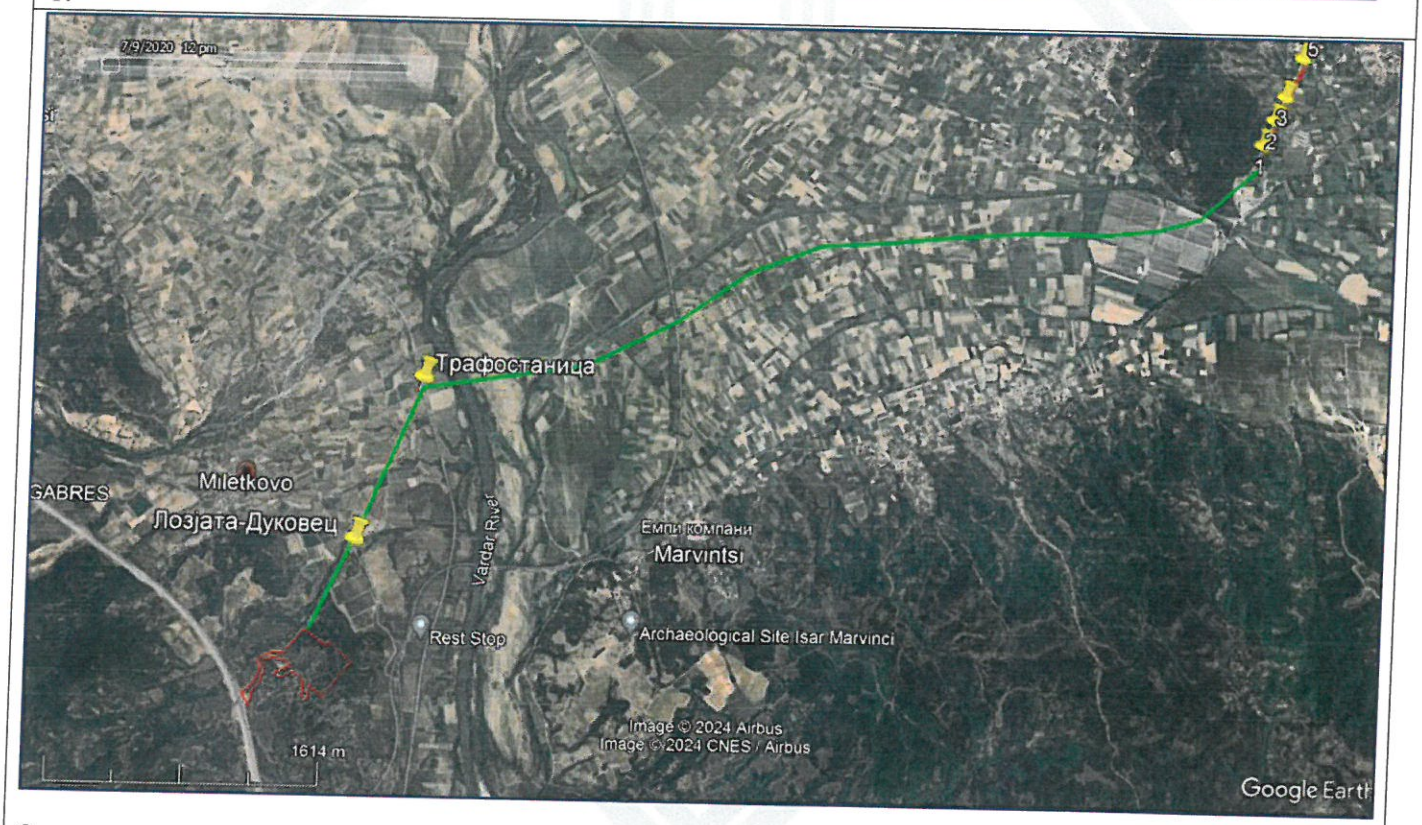

2.

проект: Урбанистичкиот проект вон опфат на урбанистички план за изградба на далновод	с. Милетково	о.Гевгелија
план: Градежен институт Македонија	изработил: Ване П. Секулов	09.02.2024

список илустрации:

1. Прегледна карта на далноводот
2. Траса на движење на Стручниот тим

1.

2.

проект: Урбанистичкиот проект вон опфат на урбанистички план за изградба на далновод			
		с. Милетково	о.Гевгелија
фото: Ване П.Секулов	Nikon D7200	изработил: Ване П. Секулов	09.02.2024

список илустрации:

1. Теренско рекогносцирање
2. Правец на протегање на идниот далнвод



1.

2.

проект: Урбанистичкиот проект вон опфат на урбанистички план за изградба на далновод		
	с. Милетково	о.Гевгелија
фото:	изработил: Ване П. Секулов	09.02.2024

список илустрации:

1. Позиција на археолошкиот локалитет Лозјата-Дуковец
2. Археолошкиот локалитет во однос на оредвидената траса од новиот далновод

1.

2.

проект: Урбанистичкиот проект вон опфат на урбанистички план за изградба на далноод		с. Марвинци	о.Валандово
фото: Ване П.Секулов	Nikon D7200	изработил: Ване П. Секулов	09.02.2024

список илустрации:

1. Постоечкиот далновод во правец на р.Вардар
2. Постоечкиот далновод од столб 69 кон североисток

1.



2.

проект: Урбанистичкиот проект вон опфат на урбанистички план за изградба на далновод		с. Брајковци	о.Валандово
фото: Ване П.Секулов	Nikon D7200	изработил: Ване П. Секулов	09.02.2024

список илустрации:

1., 2. Постојниот далновод во атарот на село Брајковци

Проосијане
31.01.2024

РЕПУБЛИКА СЕВЕРНА МАКЕДОНИЈА
REPUBLIKA E MAQEDONISË SË VERIUT
МИНИСТЕРСТВО ЗА ОДБРАНА
MINISTRIA E MBROJTJES
Сектор за недвижности
Sektori për Pasuritë Pëtundshme
Бр.-Nr. 1812-5/78
20
26-01-2024 Скопје-Shkup

Република Северна Македонија
Министерство за одбрана

Градежен институт Македонија АД
ул.„Дрезденска“ бр.52
1000 Скопје

Министерство за одбранана
Република Северна Македонија

Сектор за недвижности
Одделение за недвижности

бул. Св.Климент Охридски, бр 15
1000 Скопје,
Република Северна Македонија
Тел. (02) 3282571
Сајт: www.mod.gov.mk

Предмет: Податоци и информации, доставува,-
Врска: Ваше барање број 1005-871/31 од 15.12.2023 година,-

Во врска со горе наведеното Ваше барање кое се однесува на Урбанистички проект вон опфат на урбанистички план за изградба трофазен 110kV далновод од ТС 110/10kV Валандово до нова ТС400/110kV Милетково и изградба на двофазен 2x110kV ДВ ТС400/110kV Милетково до ТС 110/25kV ЕВП Милетково, Општина Валандово и Општина Струмица, Ве известуваме дека не располагаме со техничка документација за кабелски инсталации.

Со почит,

Изработил: Александар Марковски

СЕКТОР ЗА НЕДВИЖНОСТИ
Раководител
Оливера Проковик

МИНИСТЕРСТВО ЗА ОДБРАНА
MINISTRIA E MBROJTJES

ГРАДЕЖЕН ИНСТИТУТ МАКЕДОНИЈА АД СКОПЈЕ
31-01-2024

Влез:	Прилог:	Вредност:
1005-88/25		

Бр/Nr. 10-12528/2
22-12-2023
Скопје/Shkup_____година/viti

ДО ГРАДЕЖЕН ИНСТИТУТ
МАКЕДОНИЈА АД
ул.Дрезденска бр.52
1000 Скопје

Предмет:Податоци и информаци

Почитувани,
Врз основа на Вашето Барање број 1005-871/31 од 15.12.2023 год. за добивање податоци и информации за постојни и планирани инфраструктурни водови и градби потребни за изработка на Урбанистички проект вон опфат на урбанистички план за изградба на трофазен 110kV далновод од ТС 110/10kV Валандово до нова ТС 400/110kV Милетково и изградба на двофазе 2x110kV ДВ ТС400/110kV Милетково до ТС 110/25kV ЕВП Милетково, Општина Валандово и Општина Гевгелија, Ве известуваме:

Стручната служба при Јавното претпријатие за државни патишта, ги разгледа пристигнатите прилози, заверени со евиденциски број на Јавното претпријатие 10-12528/1 од 19.12.2023 година:

- Ажурирана геодетска подлога со нанесен опфат и
- Прегледна карта.

Од доставените и разгледани прилози констатирано е дека предметниот проектен опфат се вкрстува со магистралниот пат А1 (М-1) и со регионалните патни правци Р1102 (Р-103) и Р1105 (Р-110), за кои во плановите на Јавното претпријатие за државни патишта не е предвидено проширување ниту менување на сегашната траса.

Бидејќи трасата на далноводот се вкрстува со државните патни правци, потребно е до Јавното претпријатие за државни патишта Инвеститорот да достави барање за добивање Одобрување за премини на инсталација. Во секој случај условите за премините на далноводот ќе зависат од конкретните услови на терен и истите ќе бидат дефинирани во Одобрувањето.

Со почит,

Директор
Ejup Rustemi

Изработил: Драгица Гашпарова
Контролирал: Кирил Каркалашев
Одобрил: d-r Ejup Latifi

Јавно претпријатие за железничка инфраструктура
Железници на Република Северна Македонија - Скопје
Ndërmarrja Publike për Infrastrukturë Hekurudhore
Hekurudhat e Republikës së Maqedonisë së Veriut - Shkup

Јавно претпријатие за железничка инфраструктура
Железници на Република Северна Македонија - Скопје
Ndërmarrja Publike për Infrastrukturë Hekurudhore
Hekurudhat e Republikës së Maqedonisë së Veriut - Shkup
БР./Nr. 2001-6101/2
28-12-2023 год./vit

До
ГРАДЕЖЕН ИНСТИТУТ МАКЕДОНИЈА
ул. „ Дрезденска“ бр. 52
1000 Скопје

Предмет: Одговор на Барање

Во врска со Вашиот допис бр. 1005-871/31 од ден 15.12.2023 година и број на постапка: 57912 Е-урбанизам со кое барате податоци и информации, а кои Ви се потребни за изработка на **„Урбанистички проект вон опфат на урбанистички план за изградба на трофазен 110 kV Далновод од ТС 110/10 kV Валандово до нова ТС 400/110 kV Милетково и изградба на двофазен 2x110 kV ДВ ТС 400/110 kV Милетково до ТС 110/25 kV ЕВП Милетково, општина Валандово и општина Гевгелија”,** Ве известуваме за следното:

По разгледување на Вашето барање и доставената Ажурирана геодетска подлога со плански опфат, констатиравме дека планскиот опфат се вкрстува со железничката пруга Велес - Гевгелија.

За понатамошна реализација на проектот, односно за изработка на Основен проект потребно е да се добијат Услови за изработка на техничка документација издадени од ЈП ЖРСМ Инфраструктура - Скопје.

Со почит,

Помошник Директор за пруги

Driton Rusi

Изработил: Ивана Бикоска С.
Проверил: Борис Огњанов
Согласен: Весна Стеваноска

Ул. Јордан Мијалков бр. 50-б, 1000 Скопје. П. фах 543 | Тел. +389 (0) 23 227 903 | Факс: +389 (0) 22 462 330
Rr. Jordan Mijalkov nr. 50-b, 1000 Shkup, K. Postal 543 | Tel. +389 (0) 23 227 903 | Faks: +389 (0) 22 462 330
www.mzi.mk | e-mail:info@mzi.mk

Проследи 15.03.2024 Елена С. Хриче Т. Катер Н.

Република Северна Македонија
Министерство за животна средина и просторно планирање

Republika e Maqedonisë së Veriut
Ministria e Mjedisit Jetësor dhe Planifikimit Hapësinor

УПРАВА ЗА ЖИВОТНА СРЕДИНА - DREJTORIJA PËR MJEDIS JETËSOR
СЕКТОР ЗА ВОДИ - DEPARTAMENTI I UJËRAVE
Арх. бр/Nr. Arh.11-1516/3
Дата/Data: 12-03-2024

ДО/DERI TE: Градежен Институт Македонија АД Скопје
Ул.Дрезденска бр.52, 1000 Скопје

ГРАДЕЖЕН ИНСТИТУТ МАКЕДОНИЈА АД СКОПЈЕ
Примено: 15-03-2024
Орг. Един. 1005 Број: 88/44 Прилог: Арх. бр.

ПРЕДМЕТ /LËNDA: Известување

Почитувани,
Të nderuar,

Во врска со Вашето барање бр.1005-871/31 од 15.12.2023 година за издавање на податоци и информации во однос на изработка на урбанистички проект вон опфат на урбанистички план за изградба на трофазен 110кв далновод од ТС 110/10кв Валандово до нова ТС 400/110кв Милетково, и изградба на двофазен 2х110кв ДВ ТС 400/110кв Милетвово до ТС 110/25кв ЕВП Милетково, општина Валандово и општина Гевгелија, Ве известуваме за следното :

Од увидот во доставената текничка документација (дадена во електронска форма) и прибавените податоци и информации од служба за просторен и информативен систем, при Министерството за животна средина и просторно планирање е утврдено дека предметната локација зафаќа повеќе постојани и непостојани водени текови и мал дел на предметниот опфат е во рамки на предвидена акумулација Милетково согласно Водостопанската основа од Просторниот план на РМ 2002-2020 и поради тоа согласно Законот за водите (Службен весник на Р. Македонија бр. 87/08, 06/09, 161/09, 83/10, 51/11, 44/12, 23/13, 163/13, 180/14, 146/15 и 52/2016), при изработка на проектната документација треба да се исполнуват следните критериуми од аспект на заштита на водите:

1. Местоположбата на постројките и објектите треба да биде надвор од крајбрежниот појас на водотекот кој вон населено место е појас во широчина од 50 метри зад линијата на допирањето на педесетгодишната вода кај нерегулираните водотеци, односно зад ножицата на насипот кај регулираните водотеци, а во населените места ширината на крајбрежниот појас ја определува советот на општината, на предлог на градоначалникот на општината по претходна согласност на органот на државната управа надлежен за вршење на работите од областа на животната средина. Крајбрежен појас на езеро и акумулации, во смисла на овој закон, е појасот во ширина од 50 метра од линијата на највисокиот утврден водостој.

Министерство за животна средина и просторно планирање на Република Северна Македонија
Плоштад „Пресвета Богородица" бр. 3, Скопје
Република Северна Македонија

Ministria e Mjedisit Jetësor dhe Planifikimit hapësinor e Republikës së Maqedonisë së Veriut
Bul. "Presveta Bogorodica" nr. 3, Shkup
Republika e Maqedonisë së Veriut

+389 2 3251 403
www.moepp.gov.mk

2. Заради заштита и одржување на природните и уредените речни корита и бреговите на водотеците, езерата и акумулациите, забрането е, освен со дозвола или согласност издадена врз основа на закон:

- да се вади чакал, песок и камен од корита и бреговите на површински водни тела (водотеци и езера и акумулации), со што се влошува постојниот режим на води, се предизвикуваат процеси на ерозија и се ограничува или оневозможува користењето на водите;
- да се менува правецот на водотекот;
- да се фрла отпаден материјал (индустриски, комунален и друг отпад), земја, градежен шут, јаловина и друго;
- да се вршат други работи со кои се оштетуваат речните корита и бреговите на водотеците, езерата и акумулациите;
- да се сечат дрвја и да се уништува друга вегетација во речните корита и бреговите на водотеците, езерата и акумулациите;
- да се изгради брана, насип или друга слична препрека која би имала негативно влијание врз протокот на водотекот и
- да се врши градба или зафат коишто би имале негативно влијание врз протокот на водотекот.

3. Изведувањето на активностите кои се однесуваат на изградба на трофазниот данловод да се врши во согласност со прифатени современи техники и стандарди, прилагодени на научно –техничкиот развој на начин кој нема да предизвика негативно влијание врз режимот на водите и врз корисниците.

4. Доколку на потегот каде ќе се гради трофазниот данловод се наиде на водостопаснки објекти, потребно е да се имаат во предвид одредбите од Законот за водите чл. 167, кои се однесуваат на заштита и спречување на оштетувањето на водостопаснките објекти и постројки.

5. Пристапот до крајбрежниот појас на водотеците, езерата и акумулациите за спорт, рекреација и слични активности е слободен.

Во однос на постојните водостопански објекти во склоп на системите за наводнување и системите за одводнување, надлежен правен субјект кој управува со истите е А.Д. Водостопанство на Република Северна Македонија.

Согласно Законот за води Министерството за животна средина и просторно планирање издава Водостопанска согласност заради изградба на нови или реконструкција или доградба на постојни објекти, кои се наоѓаат во или покрај површинските води, објекти коишто поминуваат преку или под површинските води или пак објекти кои се сместени во близина на површинските води или крајбрежните земјишта, а кои можат да влијаат врз режимот на водите.

Воедно Ве информиме дека Министерството за животна средина и просторно планирање не може да се произнесе во врска со местоположбата на постоечките и планирани водоводни и фекални инсталации, затоа што не располага со таков вид на податоци и не управува со истите. Според одредбите од Законот за регистрација на подземни и надземни инфраструктурни објекти и придружни инсталации (Сл.Весник на Република Македонија бр.6/12) општините, општините во градот Скопје и градот Скопје се одговорни да водат евиденција и да воспостават Регистар на подземни и надземни инфраструктурни објекти и придружни инсталации секоја за своето подрачје.

Со почит,
Me respekt,

МИНИСТЕР/ MINISTER
Каја Шукова

Изработил/Përpiloi: Mahi Seadini
Контролирал/Kontroiloi: Даниела Наумоска
Одобрил/Aprovoi: Ylber Mirta
Согласен/ Miratoi: Hisen Xhemaili
Директор на Управата за животна средина
Drejtor i Drejtorisë për mjedis jetësor

Министерство за животна средина и просторно планирање на Република Северна Македонија
Плоштад „Пресвета Богородица“ бр. 3, Скопје
Република Северна Македонија

Ministria e Mjedisit Jetësor dhe Planifikimit hapësinor e Republikës së Maqedonisë së Veriut
Bul. "Presveta Bogorodica" nr. 3, Shkup
Republika e Maqedonisë së Veriut

+389 2 3251 403
www.moepp.gov.mk

Република Северна Македонија
Министерство за животна средина
и просторно планирање

Republika e Maqedonisë së Veriut
Ministria e Mjedisit Jetësor
dhe Planifikimit Hapësinor

УПРАВА ЗА ЖИВОТНА СРЕДИНА - DREJTORIA PËR MJEDIS JETËSOR

СЕКТОР ЗА ПРИРОДА - SEKTORI I NATYRËS

Арх. Бр./Nr.Arh. 11-4121/4

Дата/Data: 17-07-2023 год./viti

ДО/DERI TE: ГРАДЕЖЕН ИНСТИТУТ МАКЕДОНИЈА АД

Дрезденска 52,

1000 Скопје

ПРЕДМЕТ/LENDA: Известување

Почитувани,
I nderuar,

Во врска со доставениот допис со акт бр. 11-4121/1 од 29.06.2023 година доставено од страна Градежен Институт Македонија од Скопје кое се однесува на барање на податоци, информации и мислења за Урбанистички проект вон опфат на урбанистички план за изградба на трофазен 110kV далновод и кабел од ТС 110/10 kV Валандово до Нова ТС 400/110 kV Милетково и изградба на двофазен 2x110 kV ДВ ТС 400/110 kV, Милетково до ТС 110/25 kV ЕВП Милетково, Општина Валандово и Општина Гевгелија, Република Северна Македонија.
Секторот за природа при Управата за животна средина како орган во состав на Министерството за животна средина и просторно планирање од аспект на своите надлежности од областа на заштита на природата и увидот на доставената документација, Ве известува за следното:
Врз основа на приложената документација од Ваша страна – Ажурирана геодетска подлога со нанесен проектен опфат и мислењето од страна на Службата за просторен информативен систем (допис бр. 16-4121/3 од 12.07.2023), констатирано е дека просторот на горенаведената предметната локација не влегува во границите на заштитените подрајча, Емералд подрачјата и границите на идентификувано Натура 2000 подрајче.

Со почит,
Me respekt

МИНИСТЕР/MINISTER
Наташа Шукова

Изработил/Përpiloi: Isuf Fetai
Проверил/Kontrolluar: м-р Сашко Јорданов
Согласен/Miratoi: м-р Влатко Трпески

Управа за животна средина/Drejtoria për mjedis jetësor
Директор/Drejtor
Hisen Xhemaili

Република Северна Македонија
Дирекција за технолошки индустриски развојни зони

Republic of NORTH MACEDONIA
DTIDZ FREE ZONES

До
Градежен институт Македонија А.Д. Скопје
Дрезденска 52, Скопје, Македонија
1000 Скопје

Број: 08-1047/2

Датум: 04.07.2023

Дирекција за технолошки индустриски развојни зони
Бул.Партизански одреди бр.2
П.Фах 311, 1000 Скопје,
Република Северна Македонија
Тел. (02) 3111 166
Е-пошта: info@fez.gov.mk
www.fez.gov.mk

Предмет: Барање за достава на податоци, информации и мислења (е-урбанизам)

Врска: Ваше писмо бр. 1005-871/5 од 28.06.2023 год. (заведено во архивата на ДТИРЗ под бр. 08-1047/1 од 04.07.2023 год.)

Почитувани,

Во врска Вашето писмо бр. 1005-871/5 од 28.06.2023 год. доставено по електронскиот систем на е-урбанизам, со кое барате податоци, информации и мислења за изработка на Урбанистички проект вон опфат на Урбанистички проект вон опфат на Урбанистички план за изградба на трофазен 110kv далновод од ТС 110/10kv Валандово до нова ТС 400/110kv Милетково, и изградба на двофазен 2x110kv ДВ ТС 400/110kv Милетково до ТС 110/25kv ЕВП Милетково, Општина Валандово и Општина Гевгелија, Ве известуваме дека на наведениот проектен опфат немаме објекти кои се во наша надлежност.

Со почит,

Раководител на сектор за
планирање и реализација на проекти,
и планирање на зоните,

Кирил Великов

Изработил: Игор Неделковски, диа

INTERCERT CERTIFIED ISO 37001 ABMS
INTERCERT CERTIFIED ISO 9001 QMS

ОПШТИНА ГЕВГЕЛИЈА
MUNICIPALITY OF GEVGELIJA

СЕКТОР ЗА УРБАНИЗАМ, КОМУНАЛНИ РАБОТИ
И ЗАШТИТА НА ЖИВОТНАТА СРЕДИНА
Одделение за урбанизам, градежништво, архитектура
и заштита на животната средина

Бр.11-1004/2
20.12.2023 год.
Гевгелија

ДО:

Градежен Институт Македонија
ул. ,,Дрезденска,, бр.52
1000 Скопје

ПРЕДМЕТ: Одговор на барање

Почитувани,

Во врска со Вашето барање за податоци, информации и мислења за изработка на **УРБАНИСТИЧКИ ПРОЕКТ ВОН ОПФАТ НА УРБАНИСТИЧКИ ПЛАН ЗА ИЗГРАДБА НА ТРОФАЗЕН 110KV ДАЛНОВОД ОД ТС 110/10KV ВАЛАНДОВО ДО НОВА ТС 400/110KV МИЛЕТКОВО, И ИЗГРАДБА НА ДВОФАЗЕН 2X110KV ДВ ТС 400/110KV МИЛЕТКОВО ДО ТС 110/25KV ЕВП МИЛЕТКОВО, ОПШТИНА ВАЛАНДОВО И ОПШТИНА ГЕВГЕЛИЈА**, Ве известуваме дека доставениот корегиран опфат исто така не е дел од важечка урбанистичка и проектна документација ниту дел од урбанистичка и проектна документација во постапка на донесување. Нема донесени соседни плански и проектни документации.

Со почит,

Советник
Елена Колев

Раководител на одделение
Ана Чугунцалиева

Раководител на сектор
Ирена Томчева

Општина Гевгелија/Municipality of Gevgelija
Dimitar Vlahov 4, 1480 Gevgelija- Republika Makedonija
Tel/faks ++389 34 212 137, ++389 34 217 868
e-mail:gevgelijao@mt.net.mk
www.gevgelija.gov.mk