ТЕКТОН ДООЕЛ – Скопје
ул.Народен Фронт бр.5/12
тел: +389 70 34 97 94
e-mail: tekton.arh@gmail.com
ЕДБМК: 4030999378405
трансакциска смета:
300000000755181
Комерцијална Банка

ТЕХ.БР. 450/23

УРБАНИСТИЧКИ ПЛАН
за подрачја и градби од државно значење за уредување на земјиште со намена Е1.13- површински соларни и фотоволтаични електрани над 10 MW на дел од КП 3038/1, на дел од КП 3099/1 и на дел од КП 3135/1, КО Неготино - општина Неготино

ПРЕДЛОГ ПЛАН

Февруари 2026

МЕСТО:	ОПШТИНА НЕГОТИНО
НАРАЧАТЕЛ:	ДГИТ „ ГРАДАБ 2022 “ ДОО - Скопје
ПРЕДМЕТ:	УРБАНИСТИЧКИ ПЛАН ЗА ПОДРАЧЈА И ГРАДБИ ОД ДРЖАВНО ЗНАЧЕЊЕ ЗА УРЕДУВАЊЕ НА ЗЕМЈИШТЕ СО НАМЕНА Е1.13-ПОВРШИНСКИ СОЛАРНИ И ФОТОВОЛТАИЧНИ ЕЛЕКТРАНИ НАД 10MW НА ДЕЛ ОД КП 3038/1, НА ДЕЛ ОД КП 3099/1 И НА ДЕЛ ОД КП 3135/1, КО НЕГОТИНО - ОПШТИНА НЕГОТИНО
ИЗВРШИТЕЛ:	ДРУШТВО ЗА УРБАНИЗАМ, ПРОЕКТИРАЊЕ И ИНЖЕНЕРИНГ ТЕКТОН ДООЕЛ – СКОПЈЕ ул. Народен Фронт бр.5/12 - Скопје тел: 070 34 97 94, e-mail: tekton.arh@gmail.com
УПРАВИТЕЛ:	МИЛА ИСКРЕНОВИЌ, диа Mila Iskrenovikj Digitally signed by Mila Iskrenovikj Date: 2026.02.19 08:55:05 +01'00'
ДОНОСИТЕЛ:	ВЛАДА НА РС МАКЕДОНИЈА
ТЕХНИЧКИ БРОЈ:	450/23
ДАТА:	Февруари 2026
ИЗРАБОТИЛ:	МИЛА ИСКРЕНОВИЌ, диа Овластување бр.0.0086 Mila Iskrenovikj Digitally signed by Mila Iskrenovikj Date: 2026.02.19 08:54:32 +01'00' Зоран Искреновиќ, дипл.инж.арх. *овластување бр.0.0417* Zoran Iskrenovikj Digitally signed by Zoran Iskrenovikj Date: 2026.02.19 08:53:56 +01'00'

СОДРЖИНА

ОПШТ ДЕЛ

ПОТВРДА ЗА РЕГИСТРИРАНА ДЕЈНОСТ
ТЕКОВНА СОСТОЈБА
ЛИЦЕНЦА ЗА ИЗРАБОТУВАЊЕ НА УРБАНИСТИЧКИ ПЛАНОВИ
РЕШЕНИЕ ЗА НАЗНАЧУВАЊЕ НА ПЛАНЕР
ОВЛАСТУВАЊА

1.ДОКУМЕНТАЦИОНА ОСНОВА

1.1 ТЕКСТУАЛЕН ДЕЛ

ВОВЕД
1. ГЕОГРАФСКИ И ГЕОДЕТСКИ ПОДАТОЦИ ЗА ПЛАНСКИОТ ОПФАТ И ЗА НЕГОВИТЕ КОНТАКТНИ ЗОНИ
2. ИЗВОДИ ОД ПЛАНОВИ ОД ПОВИСОКО НИВО НА ПЛАНИРАЊЕ И ДРУГИ ПОДАТОЦИ ШТО ПРОИЗЛЕГУВААТ ОД ДРУГИ РАЗВОЈНИ ДОКУМЕНТИ, ПЛАНОВИ И СТРАТЕГИИ НА РАЗВОЈ
3. ИСТОРИЈАТ НА ПЛАНИРАЊЕ И УРЕДУВАЊЕ НА ПОДРАЧЈЕТО НА ПЛАНСКИОТ ОПФАТ И НЕГОВАТА ОКОЛИНА
4. СТУДИИ, ЕЛАБОРАТИ И РАБОТНИ МАТЕРЈАЛИ ОД СИТЕ ОБЛАСТИ РЕЛЕВАНТНИ ЗА УРБАНИСТИЧКО ПЛАНИРАЊЕ И ЗА КОНКРЕТНИОТ ПЛАНСКИ ОПФАТИ
5. ПОДАТОЦИ ЗА ПРИРОДНИТЕ ЧИНИТЕЛИ КОИ МОЖАТ ДА ВЛИЈАТ НА РАЗВОЈОТ НА ПОДРАЧЈЕТО ВО РАМКИ НА ПЛАНСКИОТ ОПФАТ
6. ПОДАТОЦИ ЗА СОЗДАДЕНИТЕ ЧИНИТЕЛИ КОИ СЕ РЕЛЕВАНТНИ ЗА СОСТОЈБИТЕ ВО ПРОСТОРОТ И ЗА ПРОСТОРНИОТ РАЗВОЈ
7. АНАЛИЗА НА СТЕПЕН НА РЕАЛИЗАЦИЈА НА ВАЖЕЧКИОТ УРБАНИСТИЧКИ ПЛАН, СО АНАЛИЗА НА ПРОБЛЕМИ И СОСТОЈБИ ВО ПРОСТОРОТ НА ПОДРАЧЈЕТО ВО РАМКИТЕ НА ПЛАНСКИОТ ОПФАТ, СО АНАЛИТИЧКИ ОСВРТ НА СОСТОЈБИТЕ ОД СОСЕДНИТЕ ПЛАНСКИ ОПФАТИ
8. ОЦЕНКА ЗА МОЖНОСТИТЕ И ОГРАНИЧУВАЊАТА НА ПРОСТОРНИОТ РАЗВОЈ СО ПРОГРАМСКИ ПРОЕКЦИИ ШТО ПРОИЗЛЕГУВААТ ОД АНАЛИЗАТА НА СОСТОЈБИТЕ ВО ПРОСТОРОТ

1.2 ГРАФИЧКИ ДЕЛ

1.1 ИЗВОД ОД ПРОСТОРЕН ПЛАН
1.2 ЗБИРЕН ГРАФИЧКИ ПРИЛОГ ОД ИЗВОДИ ОД УРБАНИСТИЧКИ ДОКУМЕНТАЦИИ СО ПЛАНСКИ ОПФАТ
2. ПРЕГЛЕДНА КАРТА СО ГРАНИЦА НА ПЛАНСКИ ОПФАТ
3. АЖУРИРАНА ГЕОДЕТСКА ПОДЛОГА СО ГРАНИЦА НА ПЛАНСКИ ОПФАТ
4. ИНВЕНТАРИЗАЦИЈА НА ИЗГРАДЕНИОТ ГРАДЕЖЕН ФОНТ СО ОДРЕДЕНА НАМЕНА, СОСТОЈБА, СТРУКТУРА И ИНВЕНТАРИЗАЦИЈА НА ГРАДБИТЕ И ВОДОВИТЕ ОД ВКУПНАТА ИЗГРАДЕНА КОМУНАЛНА И ДРУГА ИНФРАСТРУКТУРА И ИНВЕНТАРИЗАЦИЈА НА УРБАНОТО И ДРУГОТО ЗЕЛЕНИЛО ВО ПЛАНСКИОТ ОПФАТ

2. ПЛАНСКА ДОКУМЕНТАЦИЈА

2.1 ТЕКСТУАЛЕН ДЕЛ

1. ВИД НА ПЛАН, НАЗИВ НА ПОДРАЧЈЕ И ПЛАНСКИ ПЕРИОД
2. ПРЕЦИЗЕН ОПИС НА ГРАНИЦАТА НА ПЛАНСКИОТ ОПФАТ СПОРЕД ГРАНИЦИТЕ НА КАТАСТАРСКИТЕ ПАРЦЕЛИ СО КОИ СЕ СОВПАЃА, РЕГУЛАЦИОНИ ЛИНИИ, ОСКИ НА УЛИЦИ ИЛИ ДРУГИ ЕКСПЛИЦИТНИ ЛИНЕАРНИ СИМБОЛИ НА ГЕОДЕТСКАТА ПОДЛОГА
3. СТРАТЕШКИ ОПРЕДЕЛБИ ШТО ПРОИЗЛЕГУВААТ ОД РАЗВОЈНИ СТРАТЕГИИ, ПРОСТОРНИ И УРБАНИСТИЧКИ ПЛАНОВИ ОД ПОВИСОКО НИВО КОИ СЕ ОДНЕСУВААТ НА ПОДРАЧЈЕТО НА ПЛАНСКИОТ ЗАФАТ И ПРЕСТАВУВААТ ОБВРСКИ ЗА ПЛАНИРАЊЕ НА ПРОСТОРОТ
4. ЦЕЛИ НА УРБАНИСТИЧКИОТ ПЛАН
5. ОБРАЗЛОЖЕНИЕ НА ПЛАНСКИОТ КОНЦЕПТ ЗА ПРОСТОРНИОТ РАЗВОЈ СО КОЈ СЕ ПОСТИГААТ ЦЕЛИТЕ НА ПЛАНОТ, СО ОСВРТИ НА СИТЕ РЕЛЕВАНТНИ АСПЕКТИ И ПОСЛЕДИЦИ ОД ПЛАНИРАНИТЕ УРБАНИСТИЧКИ РЕШЕНИЈА И ОДРЕДБИ
6. ОПИС И ОБРАЗЛОЖЕНИЕ НА ПЛАНСКИТЕ РЕШЕНИЈА ЗА ИЗГРАДБА, НА НАМЕНСКАТА УПОТРЕБА НА ГРАДЕЖНОТО ЗЕМЈИШТЕ ПАРЦЕЛИРАНО ЗА ИЗГРАДБА, НА ГРАДЕЖНОТО ЗЕМЈИШТЕ ЗА ОПШТА УПОТРЕБА, СООБРАЌАЈНАТА И КОМУНАЛНАТА ИНФРАСТРУКТУРА
7. ОПШТИ УСЛОВИ ЗА ИЗГРАДБА, РАЗВОЈ И КОРИСТЕЊЕ НА ЗЕМЈИШТЕТО И ГРАДБИТЕ
8. ПОСЕБНИ УСЛОВИ ЗА ИЗГРАДБА, РАЗВОЈ И КОРИСТЕЊЕ НА ГРАДЕЖНОТО ЗЕМЈИШТЕ И ГРАДБИТЕ
9. МЕРКИ ЗА ЗАШТИТА
10. НУМЕРИЧКИ ПОКАЗАТЕЛИ
11. БИЛАНСНИ ПОКАЗАТЕЛИ

2.2 ГРАФИЧКИ ДЕЛ

1. ПЛАН НА НАМЕНА НА ЗЕМЈИШТЕТО И ГРАДБИТЕ, РЕГУЛАЦИОНЕН ПЛАН, ПЛАН НА ПАРЦЕЛАЦИЈА И ПЛАН НА ПОВРШИНИ ЗА ГРАДЕЊЕ
2. СООБРАЌАЕН, НИВЕЛАЦИСКИ ПЛАН И ИНФРАСТРУКТУРЕН ПЛАН
3. СИНТЕЗЕН ПЛАН

3. СОСТАВНИ ДЕЛОВИ НА УРБАНИСТИЧКИОТ ПЛАН

3.1 ПЛАНСКА ПРОГРАМА
3.2 ГЕОДЕТСКИ ЕЛАБОРАТ ЗА АЖУРИРАНА ГЕОДЕТСКА ПОДЛОГА
3.3 УСЛОВИ ЗА ПЛАНИРАЊЕ НА ПРОСТОР
3.3.1 ИЗВОД ОД ГУП НА ГРАД НЕГОТИНО
3.3.2 УРБАНИСТИЧКИ ПРОЕКТ ВОН ОПФАТ НА УРБАНИСТИЧКИ ПЛАН ЗА УРЕДУВАЊЕ НА ЗЕМЈИШТЕ СО НАМЕНА Е1.1- СООБРАЌАЈНИ ПАТНИ ИНФРАСТРУКТУРИ (НЕКАТЕГОРИЗИРАН ПАТ) И Е1.8 ИНФРАСТРУКТУРИ ЗА ПРЕНОС НА ЕЛЕКТРИЧНА ЕНЕРГИЈА (20(33)КВ КАБЛИ) ВО КО НЕГОТИНО- ОПШТИНА НЕГОТИНО
3.4 ХИДРОЛОШКА СТУДИЈА
3.5 ПОДАТОЦИ ОД НАДЛЕЖНИ ОРГАНИ И СУБЈЕКТИ СО ЈАВНИ ОВЛАСТУВАЊА
3.6 МИСЛЕЊЕ ОД НАДЛЕЖНИ ОРГАНИ И СУБЈЕКТИ СО ЈАВНИ ОВЛАСТУВАЊА НА РАБОТНА ВЕРЗИЈА
3.7 РЕВИЗИЈА
3.8 СТРУЧНА И ЈАВНА РАСПРАВА И ЈАВНА ПРЕЗЕНТАЦИЈА
3.9 СТРАТЕГИСКА ОЦЕНА НА ВЛИЈАНИЕТО ВРЗ ЖИВОТНАТА СРЕДИНА

Број: 0809-50/150020250483913
Датум и време: 22.12.2025 г. 15:55

Дигитално потпишан од: CRRSM
Централен Регистар на Република Северна Македонија
Датум и час на потпишување: 22.12.2025 во 15:55
Издавач на сертификатот: KIBSTrust Issuing Qseal CA G2
Сертификатот е валиден до: 05.11.2026
Документот е дигитално потпишан и е правно валиден

/Електронски издаден документ/

П О Т В Р Д А

за регистрирана дејност

ТЕКОВНИ ПОДАТОЦИ ЗА СУБЈЕКТОТ	
ЕМБС:	5367131
Назив:	Друштво за урбанизам,проектирање и инжинеринг ТЕКТОН ДООЕЛ Скопје
Седиште:	ГИГО МИХАЈЛОВСКИ бр.2-2/11 СКОПЈЕ - КАРПОШ, КАРПОШ

ПОДАТОЦИ ЗА РЕГИСТРИРАНА ДЕЈНОСТ	
Предмет на работење:	Регистрирана е општа клаузула за бизнис
Приоритетна дејност/ главна приходна шифра:	71.110 - Архитектонски дејности
Други дејности во внатрешниот промет:	Нема
Евидентирани дејности во надворешниот промет:	Има
Одобренија, дозволи, лиценци, согласности:	Лиценца од Министерство за транспорт и врски на Република Македонија Бр.0062-Н од 17.01.2013 година заверена под УЗП бр.1052/2013 во Скопје 18.03.2013 год.за вршење на работи на процена од областа на Недвижен имот.

Правна поука: Против овој реален акт може да се изјави приговор до Централниот регистар на Република Северна Македонија во рок од 8 дена од денот на приемот.

Верификација
Информации за верификација на автентичноста на овој документ се достапни со користење на QR кодот, односно на следниот линк:
https://www.crm.com.mk/ds/validateDocument/770F05C00E5B196B31EA935A79AC2C7C3BE42FAD5452A8AA9CE359703D8891CD
Овој документ е официјално потпишан со електронски печат и електронски временски жиг. Автентичноста на печатените копии од овој документ може да биде електронски верификувана.

Дигитално потпишан од: CRRSM
Централен Регистар на Република Северна Македонија
Датум и час на потпишување: 22.12.2025 во 15:54
Издавач на сертификатот: KIBSTrust Issuing Qseal CA G2
Сертификатот е валиден до: 05.11.2026
Документот е дигитално потпишан и е правно валиден

Број: 0805-50/150020250483907

Датум и време: 22.12.2025 г. 15:54

/Електронски издаден документ/

Т Е К О В Н А С О С Т О Ј Б А

ПОДАТОЦИ ЗА СУБЈЕКТОТ	
ЕМБС:	5367131
Целосен назив:	Друштво за урбанизам,проектирање и инжинеринг ТЕКТОН ДООЕЛ Скопје
Кратко име:	ТЕКТОН ДООЕЛ Скопје
Седиште:	ГИГО МИХАЈЛОВСКИ бр.2-2/11 СКОПЈЕ - КАРПОШ, КАРПОШ
Вид на субјект на упис:	ДООЕЛ
Датум на основање:	5.3.1999 г.
Деловен статус:	Активен
***Вид на сопственост:**	Приватна
ЕДБ:	4030999378405
Големина на субјектот:	мал
Организационен облик:	05.4 - друштво со ограничена одговорност основано од едно лице
Надлежен регистар:	Трговски Регистар

ОСНОВНА ГЛАВНИНА	
Паричен влог MKD:	0,00
Непаричен влог MKD:	557.400,00
Уплатен дел MKD:	557.400,00
Вкупно основна главнина MKD:	557.400,00

Верификација
Информации за верификација на автентичноста на овој документ се достапни со користење на QR кодот, односно на следниот линк:
https://www.crm.com.mk/ds/validateDocument/EFC4A9A76C57B392D30BE4C17B8D062EE7C35FC7E9746F5E5B77C12F4498F751

Овој документ е официјално потпишан со електронски печат и електронски временски жиг. Автентичноста на печатените копии од овој документ може да биде електронски верификувана.

СОПСТВЕНИЦИ

Име и презиме/Назив:	МИЛА ИСКРЕНОВИЌ
Адреса:	ГИГО МИХАЈЛОВСКИ бр.2-2/11 СКОПЈЕ, КАРПОШ
Тип на сопственик:	Основач/сопственик
Паричен влог MKD:	0,00
Непаричен влог MKD:	557.400,00
Уплатен дел MKD:	557.400,00
Вкупен влог MKD:	557.400,00
Вид на одговорност:	Не одговара

ДЕЈНОСТИ

Приоритетна дејност/ Главна приходна шифра:	71.110 - Архитектонски дејности
ОПШТА КЛАУЗУЛА ЗА БИЗНИС	
Евидентирани се дејности во надворешниот промет	
Други дејности:	- надворешна трговија со прехранбени и непрехранбени производи - консигнациона продажба - застапување и посредување во област на прометот со стоки и услуги - реекспорт - агенциски услуги и транспорт - малограничен промет со соседни држави
Одобренија, потврди, лиценци и др:	Лиценца од Министерство за транспорт и врски на Република Македонија Бр.0062-Н од 17.01.2013 година заверена под УЗП бр.1052/2013 во Скопје 18.03.2013 год.за вршење на работи на процена од областа на Недвижен имот.

ОВЛАСТУВАЊА

Управител

Име и презиме:	МИЛА ИСКРЕНОВИЌ
Адреса:	ГИГО МИХАЈЛОВСКИ бр.2-2/11 СКОПЈЕ, КАРПОШ
Овластувања:	Управител - занимање:дипл.инг.арх.
Тип на овластување:	Неограничени овластувања во внатрешниот и надворешниот промет
Овластено лице:	Управител

ДОПОЛНИТЕЛНИ ИНФОРМАЦИИ

Верификација
Информации за верификација на автентичноста на овој документ се достапни со користење на QR кодот, односно на следниот линк:
https://www.crm.com.mk/ds/validateDocument/EFC4A9A76C57B392D30BE4C17B8D062EE7C35FC7E9746F5E5B77C12F4498F751

Овој документ е официјално потпишан со електронски печат и електронски временски жиг. Автентичноста на печатените копии од овој документ може да биде електронски верификувана.

КОНТАКТ	
E-mail:	tekton.arh@gmail.com

Напомена:
Во тековната состојба прикажани се само оние податоци за кои има запишана вредност.

*Видот на сопственоста се определува врз основа на својството на основачот/содружникот /сопственикот и служи исклучиво за статистички цели на Државниот завод за статистика на Република Северна Македонија

Правна поука: Против овој реален акт може да се изјави приговор до Централниот регистар на Република Северна Македонија во рок од 8 дена од денот на приемот.

Верификација
Информации за верификација на автентичноста на овој документ се достапни со користење на QR кодот, односно на следниот линк:
https://www.crm.com.mk/ds/validateDocument/EFC4A9A76C57B392D30BE4C17B8D062EE7C35FC7E9746F5E5B77C12F4498F751

Овој документ е официјално потпишан со електронски печат и електронски временски жиг. Автентичноста на печатените копии од овој документ може да биде електронски верификувана.

Република Северна Македонија
МИНИСТЕРСТВО ЗА ТРАНСПОРТ И ВРСКИ
СКОПЈЕ

Врз основа на член 16 став (2) од Законот за просторно и урбанистичко планирање, Министерството за транспорт и врски издава

Л И Ц Е Н Ц А

ЗА ИЗРАБОТУВАЊЕ НА УРБАНИСТИЧКИ ПЛАНОВИ

на

Друштво за урбанизам, проектирање и инжинеринг
ТЕКТОН ДООЕЛ Скопје
ул. ГИГО МИХАЈЛОВСКИ бр. 2-2/11 СКОПЈЕ- КАРПОШ, КАРПОШ
ЕМБС: 5367131

(назив, седиште, адреса и ЕМБС на правното лице)

СО ДОБИВАЊЕ НА ОВАА ЛИЦЕНЦА ПРАВНОТО ЛИЦЕ СЕ СТЕКНУВА СО ПРАВО ЗА ИЗРАБОТУВАЊЕ НА УРБАНИСТИЧКИ ПЛАНОВИ, УРБАНИСТИЧКО-ПЛАНСКИ ДОКУМЕНТАЦИИ, УРБАНИСТИЧКО-ПРОЕКТНИ ДОКУМЕНТАЦИИ И РЕГУЛАЦИСКИ ПЛАН НА ГЕНЕРАЛЕН УРБАНИСТИЧКИ ПЛАН

ЛИЦЕНЦАТА Е СО ВАЖНОСТ ДО: 10.11.2026 година

Број: 0035
10.11.2019 година
(ден, месец и година на издавање)

МИНИСТЕР

Горан Сугарески

Друштво за урбанизам,проектирање и инжинеринг ТЕКТОН ДООЕЛ
Бр. 0302/450/24
1.03. 2024 год
СКОПЈЕ

Врз основа на Законот за Урбанистичко планирање (Службен весник на РСМ број 32/20 и 111/23) и Правилникот за урбанистичко планирање (Службен весник на РСМ број 225/20, 219/21, 104/22 и 99/23), а во врска со изработка на **Урбанистички план за подрачја и градби од државно значење за уредување на земјиште со намена Е1.13- површински соларни и фотоволтаични електрани над 10 MW на дел од КП 3038/1, 3099/1 и 3135/1, КО Неготино - општина Неготино**, Друштвото за планирање, проектирање и инженеринг "ТЕКТОН" дооел - Скопје, го издава следното:

РЕШЕНИЕ

ЗА НАЗНАЧУВАЊЕ НА ПЛАНЕР

За **Урбанистички план за подрачја и градби од државно значење за уредување на земјиште со намена Е1.13- површински соларни и фотоволтаични електрани над 10 MW на дел од КП 3038/1, 3099/1 и 3135/1, КО Неготино - општина Неготино,** со технички број 450/23, како извршители се назначуваат:

Мила Искреновиќ, дипломиран инженер архитект
овластен планер 0086

Зоран Искреновиќ, дипломиран инженер архитект
овластен планер 0417

Планерите се должни проектот да го изработат согласно Законот за Урбанистичко планирање (Службен весник на РСМ број 32/20 и 111/23) и Правилникот за урбанистичко планирање (Службен весник на РСМ број 225/20, 219/21, 104/22 и 99/23), како и другите важечки прописи и нормативи од областа на урбанизмот.

УПРАВИТЕЛ
Мила Искреновиќ, диа

Република Северна Македонија
КОМОРА НА ОВЛАСТЕНИ АРХИТЕКТИ
И ОВЛАСТЕНИ ИНЖЕНЕРИ

Врз основа на член 67, став (10) од Законот за урбанистичко планирање,
(„Службен весник на Република Северна Македонија“ бр. 32 од 10 февруари 2020 г.)
Комората на овластени архитекти и овластени инженери издава

ОВЛАСТУВАЊЕ

ЗА ИЗРАБОТУВАЊЕ НА УРБАНИСТИЧКИ ПЛАНОВИ

на

МИЛА ИСКРЕНОВИЌ

дипломиран инженер архитект (NQF VII-1)

Овластувањето се издава на НЕОПРЕДЕЛЕНО ВРЕМЕ и важи се додека лицето носител на овластувањето ги исполнува условите пропишани во овој закон и во статутот на комората

Број: **0.0086**

Издадено на: 10.07.2020 год.

Претседател на
Комората на овластени архитекти
и овластени инженери

Проф. д-р Миле Димитровски
дипл.маш.инж.

Република Северна Македонија
КОМОРА НА ОВЛАСТЕНИ АРХИТЕКТИ
И ОВЛАСТЕНИ ИНЖЕНЕРИ

Врз основа на член 67, став (10) од Законот за урбанистичко планирање,
(„Службен весник на Република Северна Македонија“ бр. 32 од 10 февруари 2020 г.)
Комората на овластени архитекти и овластени инженери издава

ОВЛАСТУВАЊЕ

ЗА ИЗРАБОТУВАЊЕ НА УРБАНИСТИЧКИ ПЛАНОВИ

на

ЗОРАН ИСКРЕНОВИЌ

дипломиран инженер архитект (NQF VII-1)

Овластувањето се издава на НЕОПРЕДЕЛЕНО ВРЕМЕ и важи се додека лицето носител на овластувањето ги исполнува условите пропишани во овој закон и во статутот на комората

Број: **0.0417**

Издадено на: 09.07.2020 год.

Претседател на
Комората на овластени архитекти
и овластени инженери

Проф. д-р Миле Димитровски
дипл.маш.инж.

РЕПУБЛИКА СЕВЕРНА МАКЕДОНИЈА
АГЕНЦИЈА ЗА КАТАСТАР НА НЕДВИЖНОСТИ
1105-2896/2025 од 04.06.2025 13:06:52

Податоци за сертификатот на АКН на Р. Македонија
Издаден на: Elektronski Salter
Издавач: Makedonski Telekom CA
Сериски број: 5f 26 51 02
Валиден до: 17.08.2025
Датум и час на потпишување: 04.06.2025 во 13:05:17
Документот е дигитално потпишан и е правно валиден

1105-2896/2025

ИМОТЕН ЛИСТ број: 13 ПРЕПИС
Катастарска општина: НЕГОТИНО

ЛИСТ А: ПОДАТОЦИ ЗА НОСИТЕЛОТ НА ПРАВОТО НА СОПСТВЕНОСТ

Ред. бр.	ЕМБГ / ЕМБС	Име и презиме / Назив	Адреса / Седиште	Дел на недвижност	Правен основ на запишување	Бр. на пред. по кој е извршено запишување	Датум и час на запишување
1	***	МАКЕДОНСКА ПРАВОСЛАВНА ЦРКВА - ОХРИДСКА АРХИЕПИСКОПИЈА СКОПЈЕ - ПОВАРДАРСКА ПРАВОСЛАВНА ЕПАРХИЈА - МАНАСТИР СВ. ВМЧ ЃОРЃИ - НЕГОТИНО	НЕГОТИНО	1/1	Тековна состојба од Централен Регистар бр. 0805-7/1369 од 06.12.2018	1112-141/2019	22.02.2019 10:32:36

ЛИСТ Б: ПОДАТОЦИ ЗА ЗЕМЈИШТЕТО (КАТАСТАРСКА ПАРЦЕЛА) И ЗА ПРАВОТО НА СОПСТВЕНОСТ

Број на катастарска парцела		Викано место/улица	Катастарска			Површина во м2	Сопственост / сосопственост / заедничка сопственост	Право преземено при конверзија на податоците од стариот ел систем	Бр. на евид. лист	Бр. на пред. по кој е извршено запишување	Датум и час на запишување
основен	дел		култура		класа						
3035		МАЛАТЕМОВ ЛАК		11000	6	634		831		0 / 6	15.05.2008
3037		СИРКИТЕ		11000	6	1551		831		0 / 6	15.05.2008
3038	1	СКРКИТЕ	зз	пс	7	632347	СОПСТВЕНОСТ			1121-1039/2014	29.07.2014 14:09:24
3038	25	СКРКИТЕ	зз	пс	7	131	СОПСТВЕНОСТ			1121-998/2014	23.07.2014 09:44:15
3038	34	СКРКИТЕ		н	5	3317	СОПСТВЕНОСТ			1113-1785/2012	29.10.2012 10:27:47
3038	36	СКРКИ		16000	7	688		831		295 / 10	07.06.2010
3038	37	СКРКИТЕ		16000	7	392		831		381 / 10	07.06.2010
3076	1	СИРКИТЕ		16000	5	95		831		366 / 10	01.06.2010
3076	4	СКРКИТЕ		16000	5	489		831		366 / 10	01.06.2010
3077	1	СИРКИТЕ		пс	5	2800	СОПСТВЕНОСТ			1113-1070/2012	26.06.2012 09:12:57
3077	3	СКРКИТЕ		16000	5	33		831		364 / 10	01.06.2010
3077	4	СИРКИТЕ	зз	лз	5	15050	СОПСТВЕНОСТ			1121-853/2014	16.07.2014 09:13:15
3077	5	СИРКИТЕ		пс	5	453	СОПСТВЕНОСТ			1113-1070/2012	26.06.2012 09:12:57
3078		СИРКИТЕ	зз	пс	5	1252	СОПСТВЕНОСТ			1121-853/2014	16.07.2014 09:13:15
3079		СИРКИТЕ	зз	лз	5	28671	СОПСТВЕНОСТ			1121-853/2014	16.07.2014 09:13:15
3080		СИРКИТЕ	зз	пс	6	5970	СОПСТВЕНОСТ			1121-853/2014	16.07.2014 09:13:15

РЕПУБЛИКА СЕВЕРНА МАКЕДОНИЈА
АГЕНЦИЈА ЗА КАТАСТАР НА НЕДВИЖНОСТИ
1105-2896/2025 од 04.06.2025 13:06:52

1105-2896/2025

ИМОТЕН ЛИСТ број: 13 ПРЕПИС
Катастарска општина: НЕГОТИНО

ЛИСТ Б: ПОДАТОЦИ ЗА ЗЕМЈИШТЕТО (КАТАСТАРСКА ПАРЦЕЛА) И ЗА ПРАВОТО НА СОПСТВЕНОСТ

Број на катастарска парцела		Викано место/улица	Катастарска			Површина во м2	Сопственост / сосопственост / заедничка сопственост	Право преземено при конверзија на податоците од стариот ел систем	Бр. на евид. лист	Бр. на пред. по кој е извршено запишување	Датум и час на запишување
основен	дел		култура		класа						
3081	1	СИРКИТЕ		16000	5	1385		831		406 / 10	11.06.2010
3081	3	СКРКИТЕ	зз	пс	5	93	СОПСТВЕНОСТ			1121-853/2014	16.07.2014 09:13:15
3081	4	СКРКИТЕ		пс	5	210	СОПСТВЕНОСТ			1113-216/2011	02.06.2011 10:54:09
3082		СИРКИТЕ		16000	5	3886		831		0 / 6	15.05.2008
3083		СИРКИТЕ		16000	5	7995		831		0 / 6	15.05.2008
3084	1	СИРКИТЕ	зз	пс	5	10839	СОПСТВЕНОСТ			1121-855/2014	16.07.2014 09:40:33
3084	4	СИРКИТЕ	пнз	дпнз		349	СОПСТВЕНОСТ			1121-123/2014	21.03.2014 14:21:22
3086	1	СИРКИТЕ	зз	пс	5	198	СОПСТВЕНОСТ			1121-1002/2014	23.07.2014 10:23:47
3087	1	СКРКИТЕ		16000	5	274		831		365 / 10	01.06.2010
3087	4	СКРКИТЕ		16000	5	295		831		276 / 10	13.05.2010
3087	6	СКРКИТЕ		16000	5	288		831		365 / 10	01.06.2010
3088	7	СКРКИТЕ	зз	пс	5	309	СОПСТВЕНОСТ			1121-1012/2014	23.07.2014 14:21:00
3088	9	СКРКИТЕ		16000	5	535		831		365 / 10	01.06.2010
3092	1	СИРКИТЕ	зз	пс	5	1286	СОПСТВЕНОСТ			1121-1002/2014	23.07.2014 10:23:47
3092	3	СКРКИТЕ		16000	5	544		831		361 / 10	01.06.2010
3092	4	СКРКИТЕ	зз	пс	5	475	СОПСТВЕНОСТ			1121-855/2014	16.07.2014 09:40:33
3093	1	СКРКИТЕ		16000	7	28534		831		378 / 10	07.06.2010
3096	1	СКРКИТЕ		пс	5	2719	СОПСТВЕНОСТ			1113-494/2012	05.04.2012 15:22:24
3096	3	СКРКИТЕ		16000	5	123		831		363 / 10	01.06.2010
3096	9	СКРКИТЕ		16000	5	201		831		363 / 10	01.06.2010
3098	1	СИРКИТЕ	зз	пс	5	1115	СОПСТВЕНОСТ			1121-855/2014	16.07.2014 09:40:33

РЕПУБЛИКА СЕВЕРНА МАКЕДОНИЈА
АГЕНЦИЈА ЗА КАТАСТАР НА НЕДВИЖНОСТИ
1105-2896/2025 од 04.06.2025 13:06:52

1105-2896/2025

ИМОТЕН ЛИСТ број: 13 ПРЕПИС
Катастарска општина: НЕГОТИНО

ЛИСТ Б: ПОДАТОЦИ ЗА ЗЕМЈИШТЕТО (КАТАСТАРСКА ПАРЦЕЛА) И ЗА ПРАВОТО НА СОПСТВЕНОСТ

Број на катастарска парцела		Викано место/улица	Катастарска			Површина во м2	Сопственост / сосопственост / заедничка сопственост	Право преземено при конверзија на податоците од стариот ел систем	Бр. на евид. лист	Бр. на пред. по кој е извршено запишување	Датум и час на запишување
основен	дел		култура		класа						
3098	3	СКРКИТЕ		16000	5	240		831		294 / 10	27.05.2010
3099	1	СКРКИТЕ	зз	пс	7	477830	СОПСТВЕНОСТ			1121-1027/2014	25.07.2014 09:45:45
3099	13	СКРКИТЕ	зз	ов	5	3443	СОПСТВЕНОСТ			1121-141/2014	28.03.2014 15:32:49
3135	1	СКРКИ	зз	пс	6	277070	СОПСТВЕНОСТ			1121-125/2014	21.03.2014 16:11:19
3135	20	СКРКИ	зз	лз	3	6389	СОПСТВЕНОСТ			1121-859/2014	16.07.2014 10:47:21
3135	33	СКРКИ		пс	6	401	СОПСТВЕНОСТ			1113-1623/2012	28.09.2012 17:28:28
3135	35	СКРКИ		лз	4	158	СОПСТВЕНОСТ			1113-1785/2012	29.10.2012 10:27:47
3135	36	СКРКИ		лз	3	9591	СОПСТВЕНОСТ			1113-976/2013	24.12.2013 16:41:25
3135	37	СКРКИ	зз	пс	6	2013	СОПСТВЕНОСТ			1121-123/2014	21.03.2014 14:21:22
3136	1	СКРКИ	зз	пс	5	1045	СОПСТВЕНОСТ			1121-124/2014	21.03.2014 15:52:55
3136	3	СКРКИ	зз	лз	4	2788	СОПСТВЕНОСТ			1121-124/2014	21.03.2014 15:52:55
3136	5	СКРКИТЕ		16000	5	4161		831		838 / 10	08.06.2010
3137		СКРКИТЕ		11000	5	5524		831		0 / 6	15.05.2008
3138	1	СКРКИ		16000	5	3488		831		277 / 10	14.05.2010
3139	1	СКРКИ		пс	5	1296	СОПСТВЕНОСТ			1113-37/2014	24.01.2014 10:43:59
3139	2	СКРКИ		лз	3	9126	СОПСТВЕНОСТ			1113-37/2014	24.01.2014 10:43:59
3140	1	СКРКИТЕ	зз	н	5	7539	СОПСТВЕНОСТ			1121-1039/2014	29.07.2014 14:09:24
3140	14	СКРКИТЕ		11000	5	832		831		381 / 10	07.06.2010
3140	5	СКРКИТЕ		16000	5	289		831		380 / 10	07.06.2010
3140	8	СКРКИТЕ		лз	5	2521		831		1113-1785/2012	29.10.2012 10:27:47
3141	1	СКРКИ	зз	н	5	5218	СОПСТВЕНОСТ			1113-174/2014	14.04.2014 14:41:01

РЕПУБЛИКА СЕВЕРНА МАКЕДОНИЈА
АГЕНЦИЈА ЗА КАТАСТАР НА НЕДВИЖНОСТИ
1105-2896/2025 од 04.06.2025 13:06:52

1105-2896/2025

ИМОТЕН ЛИСТ број: 13 ПРЕПИС
Катастарска општина: НЕГОТИНО

ЛИСТ Б: ПОДАТОЦИ ЗА ЗЕМЈИШТЕТО (КАТАСТАРСКА ПАРЦЕЛА) И ЗА ПРАВОТО НА СОПСТВЕНОСТ

Број на катастарска парцела		Викано место/улица	Катастарска			Површина во м2	Сопственост / сосопственост / заедничка сопственост	Право преземено при конверзија на податоците од стариот ел систем	Бр. на евид. лист	Бр. на пред. по кој е извршено запишување	Датум и час на запишување
основен	дел		култура		класа						
3141	5	СКРКИ		11000	5	331		831		298 / 10	28.05.2010
3142	1	СКРКИ		11000	5	366		831		379 / 10	07.06.2010
3142	12	СКРКИТЕ		н	5	248	СОПСТВЕНОСТ			1113-238/2011	17.06.2011 13:45:37
3142	13	СКРКИТЕ		н	5	45	СОПСТВЕНОСТ			1113-238/2011	17.06.2011 13:45:37
3142	14	СКРКИТЕ	зз	н	5	3000	СОПСТВЕНОСТ			1113-174/2014	14.04.2014 14:41:01
3142	15	СКРКИТЕ	зз	н	5	3100	СОПСТВЕНОСТ			1113-174/2014	14.04.2014 14:41:01
3142	2	СКРКИТЕ	зз	н	5	660	СОПСТВЕНОСТ			1121-1039/2014	29.07.2014 14:09:24
3143	1	СКРКИТЕ	зз	н	4	902	СОПСТВЕНОСТ			1121-1002/2014	23.07.2014 10:23:47
3144	1	БУЧЕТО	зз	н	4	4165	СОПСТВЕНОСТ			1121-125/2014	21.03.2014 16:11:19

ЛИСТ В: ПОДАТОЦИ ЗА ЗГРАДИ, ПОСЕБНИ ДЕЛОВИ ОД ЗГРАДИ И ДРУГИ ОБЈЕКТИ И ЗА ПРАВОТО НА СОПСТВЕНОСТ

Број на катастарска парцела		Адреса (улица и куќен број на зграда)	Бр. на зграда/друг објект	Нам. на зг. и други об.	Намена на згр. преземена при конверзија на податоците од стариот ел.систем	Влез/Кат/Број на посебен/заеднички дел од зграда			Намена на посебен/заеднички дел од зграда	Внатрешна површина во м2	Отворена површина во м2	Волумен во м3	Сопственост / сосопственост / заедничка сопственост	Право преземено при конверзија на податоците од стариот ел систем	Бр. на евид. лист	Бр. на пред. по кој е извршено запишување	Датум и час на запишување
основен	дел					Влез	Кат	Број									
8075	0	неготино	1		В5	1	ПР		О	132			СОПСТВЕНОСТ			1113-96/2012	13.01.2012 15:24:03
8075	0	неготино	1		В5	1	ПР		ПП	59			СОПСТВЕНОСТ			1113-96/2012	13.01.2012 15:24:03
8075	0	неготино	2		В5	1	01		О	241			СОПСТВЕНОСТ			1113-96/2012	13.01.2012 15:24:03
8075	0	неготино	2		В5	1	01		ПП	46			СОПСТВЕНОСТ			1113-96/2012	13.01.2012 15:24:03
8075	0	неготино	2		В5	1	ПР		О	190			СОПСТВЕНОСТ			1113-96/2012	13.01.2012 15:24:03
8075	0	неготино	2		В5	1	ПР		ПП	34			СОПСТВЕНОСТ			1113-96/2012	13.01.2012 15:24:03
8075	0	неготино	2		В5	1	СУ		О	45			СОПСТВЕНОСТ			1113-96/2012	13.01.2012 15:24:03

РЕПУБЛИКА СЕВЕРНА МАКЕДОНИЈА
АГЕНЦИЈА ЗА КАТАСТАР НА НЕДВИЖНОСТИ
1105-2896/2025 од 04.06.2025 13:06:52

1105-2896/2025

ИМОТЕН ЛИСТ број: 13 ПРЕПИС
Катастарска општина: НЕГОТИНО

ЛИСТ В: ПОДАТОЦИ ЗА ЗГРАДИ, ПОСЕБНИ ДЕЛОВИ ОД ЗГРАДИ И ДРУГИ ОБЈЕКТИ И ЗА ПРАВОТО НА СОПСТВЕНОСТ

Број на катастарска парцела		Адреса (улица и куќен број на зграда)	Бр. на зграда/друг објект	Нам. на згр. и други об.	Намена на згр. преземена при конверзија на податоците од стариот ел.систем	Влез/Кат/Број на посебен/заеднички дел од зграда			Намена на посебен/заеднички дел од зграда	Внатрешна површина во м2	Отворена површина во м2	Волумен во м3	Сопственост / сосопственост / заедничка сопственост	Право преземено при конверзија на податоците од стариот ел систем	Бр. на евид. лист	Бр. на пред. по кој е извршено запишување	Датум и час на запишување
основен	дел					Влез	Кат	Број									
8075	0	неготино	4		В5	1	01		О	342			СОПСТВЕНОСТ			1113-96/2012	13.01.2012 15:24:03
8075	0	неготино	4		В5	1	01		ПП	127			СОПСТВЕНОСТ			1113-96/2012	13.01.2012 15:24:03
8075	0	неготино	4		В5	1	ПР		ПП	11			СОПСТВЕНОСТ			1113-96/2012	13.01.2012 15:24:03
8075	0	неготино	4		В5	1	ПР		О	279			СОПСТВЕНОСТ			1113-96/2012	13.01.2012 15:24:03
8075	0	неготино	6		В5	1	ПР		О	3			СОПСТВЕНОСТ			1113-96/2012	13.01.2012 15:24:03
8075	0	неготино	6		В5	1	СУ		О	25			СОПСТВЕНОСТ			1113-96/2012	13.01.2012 15:24:03

Г.Промени на други стварни права и други права чие запишување е утврдено со закон, прибележување на факти од влијание за недвижностите и предбележување

Г6.1.ЗАКУП НА НЕДВИЖНОСТИ КАКО ОБЛИГАЦИОНО ПРАВО

Закуподавец:	ЕМБГ / ЕМБС	Адреса / Седиште
МАНАСТИР СВ.ВМЧ.ЃОРЃИ	0000000000001	НЕГОТИНО
Закупец:	**ЕМБГ / ЕМБС**	**Адреса / Седиште**
ЌУПОВ НОЈО ПЕТАР	2804955484001	НЕГОТИНО; ДУШКО ДЕЛОВ 12

Можност за пренесување на закупот	Можност за наследување на закупот
НЕМА МОЖНОСТ	НЕМА МОЖНОСТ

Број на катастарска парцела		Број на зграда/друг објект	Влез/Кат/Број на посебен/ заеднички дел од зграда			Намена на посебен/ заеднички дел од зграда	Внатрешна површина во м2	Отворена површина во м2	Волумен во м3	Рок на траење	Надоместок на закупот	Правен основ на запишување	Број на предмет по кој е извршено запишување	Датум и час на запишување
основен	дел		Влез	Кат	Број									

РЕПУБЛИКА СЕВЕРНА МАКЕДОНИЈА
АГЕНЦИЈА ЗА КАТАСТАР НА НЕДВИЖНОСТИ
1105-2896/2025 од 04.06.2025 13:06:52

1105-2896/2025

ИМОТЕН ЛИСТ број: 13 ПРЕПИС
Катастарска општина: НЕГОТИНО

3142	14										1830 Македонија (МКД)	АНЕКС НА ДОГОВОР ЗА ДАВАЊЕ НА ЗЕМЈОДЕЛСКО ЗЕМЈИШТЕ ПОД ЗАКУП ОД 13.12.2013 ГОДИНА, ПОТВРДЕНО ПОД УЗП 1140/14 ОД 11.03.2014 ГОДИНА ОД НОТАР ЗАРИЈА АПОСТОЛОВА НЕГОТИНО.	1113-174/2014	14.04.2014 14:41:00
3142	15													

Г8.1.Други права чие запишување е утврдено со закон

Вид на право:

ЗАКУП НА ЗЕМЈОДЕЛСКО ЗЕМЈИШТЕ

Носител на правото:	ЕМБГ / ЕМБС	Адреса / Седиште
ТАШЕВА ВЕРИЦА	2108973489006	НЕГОТИНО; АНТОН ПЕГАН 8

Број на катастарска парцела		Викано место/улица	Катастарска			Површина во м2	Број на зграда/друг објект	Посебен/заеднички дел од зграда			Намена на посебен/заеднички дел од зграда	Внатрешна површина во м2	Отворена површина во м2	Волумен во м3	Краток опис на правото	Правен основ на запишување	Број на предмет по кој е извршено запишување	Датум и час на запишување
основен	дел		Култура		Класа			Влез	Кат	Број								
3077	4	СИРКИТЕ	зз	лз	5	15050	0								Договор за закуп на земјоделско земјиште УЗП бр. 2393/12 од 11 06.2012 год. Нотар Зарија Апостолова Неготино.	Договор за закуп на земјоделско земјиште УЗП бр.2393/12 од 11.06.2012 год. Нотар Зарија Апостолова Неготино.	1121-853/2014	16.07.2014 09:13:15

Г8.2.Други права чие запишување е утврдено со закон

Вид на право:

ЗАКУП НА ЗЕМЈОДЕЛСКО ЗЕМЈИШТЕ

Носител на правото:	ЕМБГ / ЕМБС	Адреса / Седиште
ТАШЕВА ЕЛЕНА	0411991489010	НЕГОТИНО; АНТОН ПЕГАН 8

Број на катастарска парцела		Викано место/улица	Катастарска			Површина во м2	Број на зграда/друг објект	Посебен/заеднички дел од зграда			Намена на посебен/заеднички дел од зграда	Внатрешна површина во м2	Отворена површина во м2	Волумен во м3	Краток опис на правото	Правен основ на запишување	Број на предмет по кој е извршено запишување	Датум и час на запишување
основен	дел		Култура		Класа			Влез	Кат	Број								
3079	0	СИРКИТЕ	зз	лз	5	28671	0								Договор за закуп на к. п. бр. 3079 во К. О. Неготино со времетраење на закупот од 4 (четири) години со право на продолжување на истиот	Договор за давање на земјоделско земјиште под закуп УЗП бр. 2394/12 од 11. 06. 2012 г. од Нотар З. А.	1121-853/2014	16.07.2014 09:13:15

РЕПУБЛИКА СЕВЕРНА МАКЕДОНИЈА
АГЕНЦИЈА ЗА КАТАСТАР НА НЕДВИЖНОСТИ
1105-2896/2025 од 04.06.2025 13:06:52

1105-2896/2025

ИМОТЕН ЛИСТ број: 13 ПРЕПИС
Катастарска општина: НЕГОТИНО

Г8.3.Други права чие запишување е утврдено со закон

Вид на право:		
ЗАКУП НА ЗЕМЈОДЕЛСКО ЗЕМЈИШТЕ		
Носител на правото:	ЕМБГ / ЕМБС	Адреса / Седиште
ТРАЈКОВ ЛАЗАР	0210975484011	НЕГОТИНО; ДОЈРАНСКА ББ

Број на катастарска парцела		Викано место/улица	Катастарска			Површина во м2	Број на зграда/друг објект	Посебен/ заеднички дел од зграда			Намена на посебен/ заеднички дел од зграда	Внатрешна површина во м2	Отворена површина во м2	Волумен во м3	Краток опис на правото	Правен основ на запишување	Број на предмет по кој е извршено запишување	Датум и час на запишување
основен	дел		Култура		Класа			Влез	Кат	Број								
3135	36	СКРКИ		лз	3	9591	0								закуп на земјоделско земјиште во времетраење од 4 години	Договор за давање на земјоделско земјиште под закуп УЗП бр.5499/13 од 23,12,2013 год. Нотар З.Апостолова	1113-976/2013	24.12.2013 16:41:25

Г8.4.Други права чие запишување е утврдено со закон

Вид на право:		
ЗАКУП НА ЗЕМЈОДЕЛСКО ЗЕМЈИШТЕ		
Носител на правото:	ЕМБГ / ЕМБС	Адреса / Седиште
АНДОВ СПАСО	0502967484011	НЕГОТИНО; ИЛО ВИЛАРОВ 18

Број на катастарска парцела		Викано место/улица	Катастарска		Површина во м2	Број на зграда/друг објект	Посебен/ заеднички дел од зграда			Намена на посебен/ заеднички дел од зграда	Внатрешна површина во м2	Отворена површина во м2	Волумен во м3	Краток опис на правото	Правен основ на запишување	Број на предмет по кој е извршено запишување	Датум и час на запишување
основен	дел		Култура	Класа			Влез	Кат	Број								

РЕПУБЛИКА СЕВЕРНА МАКЕДОНИЈА
АГЕНЦИЈА ЗА КАТАСТАР НА НЕДВИЖНОСТИ
1105-2896/2025 од 04.06.2025 13:06:52

1105-2896/2025

ИМОТЕН ЛИСТ број: 13 ПРЕПИС
Катастарска општина: НЕГОТИНО

3135	20	СКРКИ	зз	лз	3	6389	0								ВРЗ ОСНОВА НА АНЕКС КОН ДОГОВОРОТ ЗА ДАВАЊЕ НА ЗЕМЈОДЕЛСКО ЗЕМЈИШТЕ ПОД ЗАКУП ОД 27.05.2010 ГОДИНА ПОТВРДЕН ПОД УЗП БР.108/14 ОД 10 01.2014 ГОДИНА ОД НОТАР ВАНЧО ТРЕНЕВ НЕГОТИНО, СЕ ДАВА ПОД ЗАКУП ЗЕМЈОДЕЛСКО ЗЕМЈИШТЕ ВО ВРЕМЕТРАЕЊЕ ОД 4 (ЧЕТИРИ) ГОДИНИ СО ПРАВО НА ПРОДОЛЖУВАЊЕ И СО ОБВРСКА НА ЗАКУПОПРИМАЧОТ ДА ПЛАЌА ГОДИШНА ЗАКУПНИНА ПО ЦЕНА ОД 300 ДЕНАРИ (5 ЕВРА) ОД ДЕКАР.	ДОГОВОР ЗА ДАВАЊЕ НА ЗЕМЈОДЕЛСКО ЗЕМЈИШТЕ ПОД ЗАКУП ОД 30.11.2007 ГОДИНА ПОТВРДЕН ПОД УЗП 109/14 ОД 10.01.2014 ГОДИНА ОД НОТАР ВАНЧО ТРЕНЕВ НЕГОТИНО И АНЕКС КОН ДОГОВОРОТ ЗА ДАВАЊЕ НА ЗЕМЈОДЕЛСКО ЗЕМЈИШТЕ ПОД ЗАКУП ОД 27.05.2010 ГОДИНА ПОТВРДЕН ПОД УЗП БР.108/14 ОД 10.01.2014 ГОДИНА ОД НОТАР ВАНЧО ТРЕНЕВ НЕГОТИНО.	1121-859/2014	16.07.2014 10:47:20
3139	2	СКРКИ		лз	3	9126	0											

Г8.5.Други права чие запишување е утврдено со закон

Вид на право:		
ЗАКУП НА ЗЕМЈОДЕЛСКО ЗЕМЈИШТЕ		
Носител на правото:	ЕМБГ / ЕМБС	Адреса / Седиште
ТРАЈКОВ СТЕФЧО	1108968484000	НЕГОТИНО; ПАНО КАЛАЈЏИСКИ 26

Број на катастарска парцела		Викано место/улица	Катастарска			Површина во м2	Број на зграда/друг објект	Посебен/заеднички дел од зграда			Намена на посебен/заеднички дел од зграда	Внатрешна површина во м2	Отворена површина во м2	Волумен во м3	Краток опис на правото	Правен основ на запишување	Број на предмет по кој е извршено запишување	Датум и час на запишување
основен	дел		Култура		Класа			Влез	Кат	Број								
3099	13	СКРКИТЕ	зз	ов	5	3443	0								ВРЗ ОСНОВА НА ДОГОВОР ЗА ЗАКУП НА ЗЕМЈОДЕЛСКО ЗЕМЈИШТЕ ПОД ЗАКУП УЗП 1151/14 ОД 12.03.2014 ГОДИНА ОД НОТАР ЗАРИЈА АПОСТОЛОВА НЕГОТИНО СЕ ДАВА ПОД ЗАКУП КП.БР.3099/7 СО ПОВРШИНА ОД 2678 М2, КП.БР.3099/13 СО ПОВРШИНА ОД 3443 М2 И КП. БР.3096/4 СО ПОВРШИНА ОД 1632 М2, КО НЕГОТИНО ВО ВРЕМЕТРАЕЊЕ ОД 4 ГОДИНИ, И СО ОБВРСКА ДА ПЛАЌА НАДОМЕСТ ВО ВИСИНА ОД 300 ДЕНАРИ ПО ДЕКАР.	ДОГОВОР ЗА ЗАКУП НА ЗЕМЈОДЕЛСКО ЗЕМЈИШТЕ ПОД ЗАКУП УЗП 1151/14 ОД 12.03.2014 ГОДИНА ОД НОТАР ЗАРИЈА АПОСТОЛОВА НЕГОТИНО.	1121-141/2014	28.03.2014 15:32:48

РЕПУБЛИКА СЕВЕРНА МАКЕДОНИЈА
АГЕНЦИЈА ЗА КАТАСТАР НА НЕДВИЖНОСТИ
1105-2896/2025 од 04.06.2025 13:06:52

1105-2896/2025

ИМОТЕН ЛИСТ број: 13 ПРЕПИС
Катастарска општина: НЕГОТИНО

Г.9. Промени во прибележувања

Г9.з.Други факти чие прибележување е предвидено со закон:

Вид на прибележување:

ВРЕМЕНА ЕКСПРОПРИЈАЦИЈА

Носител на правото на службеност (плодоуживање, употреба и домување):	ЕМБГ / ЕМБС	Адреса / Седиште
РМ-МИНИСТЕРСТВО ЗА ТРАНСПОРТ И ВРСКИ	0000000000000	СКОПЈЕ; УЛ.ЦРВЕНА СКОПСКА ОПШТИНА 4

Број на катастарска парцела		Викано место/улица	Катастарска			Површина во м2	Број на зграда/друг објект	Влез/Кат/Број на посебен/заедн			Намена на посебен/заеднички дел од зграда	Внатрешна површина во м2	Отворена површина во м2	Волумен во м3	Краток опис на прибележувањето	Правен основ на запишување	Број на предмет по кој е извршено прибележувањето	Датум и час на запишување
основен	дел		Култура		Класа			Влез	Кат	Број								
3135	1	СКРКИ	зз	пс	6	277070	0								РЕШЕНИЕ У.БР.26-165 ОД 16.08.2012 ГОД. ОД МФ, УПРАВА ЗА ИМОТНО-ПРАВНИ РАБОТИ,ОДДЕЛЕНИЕ ЗА УПРАВНА ПОСТАПКА ВО НЕГОТИНО ЗА ВРЕМЕНА ЕКСПРОПРИЈАЦИЈА НА ДЕЛ СО ПОВРШИНА ОД 720 М2	РЕШЕНИЕ У.БР 26-165 ОД 16.08.2012 ГОД. ОД МФ,УПРАВА ЗА ИМОТНО-ПРАВНИ РАБОТИ,ОДДЕЛЕНИЕ ЗА УПРАВНА ПОСТАПКА ВО НЕГОТИНО	1121-125/2014	21.03.2014 16:11:19
3135	33	СКРКИ		пс	6	401	0											
3135	35	СКРКИ		лз	4	158	0											

Г9.з.Други факти чие прибележување е предвидено со закон:

Вид на прибележување:

ЗАКУП НА ЗЕМЈОДЕЛСКО ЗЕМЈИШТЕ

Носител на правото на службеност (плодоуживање, употреба и домување):	ЕМБГ / ЕМБС	Адреса / Седиште
КОРДОВ ТРАЈЧО	0208958484003	НЕГОТИНО; ХРИСТО БОТЕВ 54

Број на катастарска парцела		Викано место/улица	Катастарска		Површина во м2	Број на зграда/друг објект	Влез/Кат/Број на посебен/заедн			Намена на посебен/заеднички дел од зграда	Внатрешна површина во м2	Отворена површина во м2	Волумен во м3	Краток опис на прибележувањето	Правен основ на запишување	Број на предмет по кој е извршено прибележувањето	Датум и час на запишување
основен	дел		Култура	Класа			Влез	Кат	Број								

РЕПУБЛИКА СЕВЕРНА МАКЕДОНИЈА
АГЕНЦИЈА ЗА КАТАСТАР НА НЕДВИЖНОСТИ
1105-2896/2025 од 04.06.2025 13:06:52

1105-2896/2025

ИМОТЕН ЛИСТ број: 13 ПРЕПИС
Катастарска општина: НЕГОТИНО

3140	8	СКРКИТЕ		лз	5	2521	0								АНЕКС НА ДОГОВОР ЗА ДАВАЊЕ ЗЕМЈОДЕЛСКО ЗЕМЈИШТЕ ПОД ЗАКУП УЗП БР.1782/2020 ОД 11.05.2020 ГОД. НОТАР ЗАРИЈА АПОСТОЛОВА НЕГОТИНО СО ВРЕМЕТРАЕЊЕ ОД 5 ГОД. СО ОБВРСКА ЗА ПЛАЌАЊЕ МЕСЕЧНА ЗАКУПНИНА ОД 760 ДЕН. ГОДИШНО.	АНЕКС НА ДОГОВОР ЗА ДАВАЊЕ ЗЕМЈОДЕЛСКО ЗЕМЈИШТЕ ПОД ЗАКУП УЗП БР.1782/2020 ОД 11.05 2020 ГОД. НОТАР ЗАРИЈА АПОСТОЛОВА НЕГОТИНО.	1116-341/2020	13.05.2020 07:54:46

Г9.з.Други факти чие прибележување е предвидено со закон:

Вид на прибележување:

ЗАКУП НА ЗЕМЈОДЕЛСКО ЗЕМЈИШТЕ

Носител на правото на службеност (плодоуживање, употреба и домување):	ЕМБГ / ЕМБС	Адреса / Седиште
АНДОВ СПАСО	0502967484011	НЕГОТИНО; И.ВИЛАРОВ 18

Број на катастарска парцела		Викано место/улица	Катастарска			Површина во м2	Број на зграда/друг објект	Влез/Кат/Број на посебен/заедн			Намена на посебен/заеднички дел од зграда	Внатрешна површина во м2	Отворена површина во м2	Волумен во м3	Краток опис на прибележувањето	Правен основ на запишување	Број на предмет по кој е извршено прибележувањето	Датум и час на запишување
основен	дел		Култура		Класа			Влез	Кат	Број								
3135	20	СКРКИ	зз	лз	3	6389	0								ВРЗ ОСНОВА НА АНЕКС НА ДОГОВОР ЗА ДАВАЊЕ НА ЗЕМЈОДЕЛСКО ЗЕМЈИШТЕ ПОД ЗАКУП ОД 27.12.2016 ГОДИНА, ПОТВРДЕНО ПОД УЗП 5366/16 ОД 27.12.2016 ГОДИНА ОД НОТАР ЗАРИЈА АПОСТОЛОВА НЕГОТИНО, СЕ ДАВА ПОД ЗАКУП ЗЕМЈОДЕЛСКО ЗЕМЈИШТЕ ВО ВРЕМЕТРАЕЊЕ 5 (ПЕТ) ГОДИНИ И СО ОБВРСКА НА ЗАКУПЕЦОТ ДА ПЛАЌА ГОДИШНА ЗАКУПНИНА ВО ИЗНОС ОД 4.660,00 ДЕНАРИ	АНЕКС НА ДОГОВОР ЗА ДАВАЊЕ НА ЗЕМЈОДЕЛСКО ЗЕМЈИШТЕ ПОД ЗАКУП ОД 27.12.2016 ГОДИНА, ПОТВРДЕНО ПОД УЗП 5366/16 ОД 27.12.2016 ГОДИНА ОД НОТАР ЗАРИЈА АПОСТОЛОВА НЕГОТИНО	1116-8/2017	23.01.2017 12:18:26
3139	2	СКРКИ		лз	3	9126	0											

Г9.з.Други факти чие прибележување е предвидено со закон:

Вид на прибележување:

ЗАКУП НА ЗЕМЈОДЕЛСКО ЗЕМЈИШТЕ

Носител на правото на службеност (плодоуживање, употреба и домување):	ЕМБГ / ЕМБС	Адреса / Седиште
ЃОРЃИЕВ ДИМЕ	3010967484012	НЕГОТИНО; Ц.КОЖИНКОВ 9

Број на катастарска парцела		Викано место/улица	Катастарска			Површина во м2	Број на зграда/друг објект	Влез/Кат/Број на посебен/заедн			Намена на посебен/заеднички дел од зграда	Внатрешна површина во м2	Отворена површина во м2	Волумен во м3	Краток опис на прибележувањето	Правен основ на запишување	Број на предмет по кој е извршено прибележувањето	Датум и час на запишување
основен	дел		Култура		Класа			Влез	Кат	Број								

РЕПУБЛИКА СЕВЕРНА МАКЕДОНИЈА
АГЕНЦИЈА ЗА КАТАСТАР НА НЕДВИЖНОСТИ
1105-2896/2025 од 04.06.2025 13:06:52

1105-2896/2025

ИМОТЕН ЛИСТ број: 13 ПРЕПИС
Катастарска општина: НЕГОТИНО

3136	5	СКРКИТЕ		160 00	5	4161	0							АНЕКС НА ДОГОВОР ЗА ДАВАЊЕ НА ЗЕМЈОДЕЛСКО ЗЕМЈИШТЕ ПОД ЗАКУП УЗП.БР.2888/2024 ОД 27.06.03.2024 ГОД. НОТАР ЗАРИЈА АПОСТОЛОВА НЕГОТИНО, ВОСПОСТАВЕН Е ЗАКУП СО ВРЕМЕТРАЕЊЕ ОД 5 ГОД. СО ОБВРСКА ЗА ПЛАЌАЊЕ НА ГОДИШНА ЗАКУПНИНА	АНЕКС НА ДОГОВОР ЗА ДАВАЊЕ НА ЗЕМЈОДЕЛСКО ЗЕМЈИШТЕ ПОД ЗАКУП УЗП.БР.2888/2024 ОД 27.06.03.2024 ГОД. НОТАР ЗАРИЈА АПОСТОЛОВА НЕГОТИНО.	1116-200/2024	07.08.2024 11:50:13

Г9.з.Други факти чие прибележување е предвидено со закон:

Вид на прибележување:

ЗАКУП НА ЗЕМЈОДЕЛСКО ЗЕМЈИШТЕ

Носител на правото на службеност (плодоуживање, употреба и домување):	ЕМБГ / ЕМБС	Адреса / Седиште
ЌУПОВ НОЈО ПЕТАР	2804955484001	НЕГОТИНО; ДУШКО ДЕЛОВ 12

Број на катастарска парцела		Викано место/улица	Катастарска			Површина во м2	Број на зграда/друг објект	Влез/Кат/Број на посебен/заедн			Намена на посебен/заеднички дел од зграда	Внатрешна површина во м2	Отворена површина во м2	Волумен во м3	Краток опис на прибележувањето	Правен основ на запишување	Број на предмет по кој е извршено прибележувањето	Датум и час на запишување
основен	дел		Култура		Класа			Влез	Кат	Број								
3142	14	СКРКИТЕ	зз	н	5	3000	0								ВРЗ ОСНОВА НА АНЕКС ДОГОВОР ЗА ДАВАЊЕ НА ЗЕМЈОДЕЛСКО ЗЕМЈИШТЕ ПОД ЗАКУП УЗП.БР.2042/19 ОД 16.04.2019ГОД. НОТАР ЗАРИЈА АПОСТОЛОВА НЕГОТИНО ВОСПОСТАВЕН Е ЗАКУП СО ВРЕМЕТРАЕЊЕ ОД 5 ГОД. СО ОБВРСКА ЗА ПЛАЌАЊЕ НА ВКУПНА ГОДИШНА ЗАКУПНИНА ОД 1830 ДЕН.	АНЕКС ДОГОВОР ЗА ДАВАЊЕ НА ЗЕМЈОДЕЛСКО ЗЕМЈИШТЕ ПОД ЗАКУП УЗП.БР.2042/19 ОД 16.04.2019ГОД. НОТАР ЗАРИЈА АПОСТОЛОВА НЕГОТИНО.	1116-145/2024	19.06.2024 11:19:57

Г9.з.Други факти чие прибележување е предвидено со закон:

Вид на прибележување:

ЗАКУП НА ЗЕМЈОДЕЛСКО ЗЕМЈИШТЕ

Носител на правото на службеност (плодоуживање, употреба и домување):	ЕМБГ / ЕМБС	Адреса / Седиште
СТЕФЧО ТРАЈКОВ	1108968484000	НЕГОТИНО; ПАНО КАЛАЈЏИСКИ 26

Број на катастарска парцела		Викано место/улица	Катастарска			Површина во м2	Број на зграда/друг објект	Влез/Кат/Број на посебен/заедн			Намена на посебен/заеднички дел од зграда	Внатрешна површина во м2	Отворена површина во м2	Волумен во м3	Краток опис на прибележувањето	Правен основ на запишување	Број на предмет по кој е извршено прибележувањето	Датум и час на запишување
основен	дел		Култура		Класа			Влез	Кат	Број								
3099	13	СКРКИТЕ	зз	ов	5	3443	0								ВРЗ ОСНОВА НА АНЕКС НА ДОГОВОР ЗА ДАВАЊЕ НА ЗЕМЈОДЕЛСКО ЗЕМЈИШТЕ ПОД ЗАКУП УЗП.БР. 5480/2019 ГОД. ОД 11.11.2019 ГОД. НОТАР ЗАРИЈА АПОСТОЛОВА НЕГОТИНО ВОСПОСТАВЕН Е ЗАКУП СО ВРЕМЕТРАЕЊЕ ОД 5 ГОД. СО ОБВРСКА ЗА ПЛАЌАЊЕ ВКУПНА ЗАКУПНИНА ОД 2130 ДЕН. ГОДИШНО.	ВРЗ ОСНОВА НА АНЕКС НА ДОГОВОР ЗА ДАВАЊЕ НА ЗЕМЈОДЕЛСКО ЗЕМЈИШТЕ ПОД ЗАКУП УЗП.БР.5480/2019 ГОД. ОД 11.11.2019 ГОД. НОТАР ЗАРИЈА АПОСТОЛОВА НЕГОТИНО.	1116-215/2019	16.12.2019 15:47:33

РЕПУБЛИКА СЕВЕРНА МАКЕДОНИЈА
АГЕНЦИЈА ЗА КАТАСТАР НА НЕДВИЖНОСТИ
1105-2896/2025 од 04.06.2025 13:06:52

1105-2896/2025

ИМОТЕН ЛИСТ број: 13 ПРЕПИС
Катастарска општина: НЕГОТИНО

Г9.з.Други факти чие прибележување е предвидено со закон:

Вид на прибележување:		
ЗАКУП НА ЗЕМЈОДЕЛСКО ЗЕМЈИШТЕ		
Носител на правото на службеност (плодоуживање, употреба и домување):	ЕМБГ / ЕМБС	Адреса / Седиште
ЈОРДАН РИСТОВ	2602953484002	НЕГОТИНО; 4 ЈУЛИ 14

Број на катастарска парцела		Викано место/улица	Катастарска			Површина во м2	Број на зграда/друг објект	Влез/Кат/Број на посебен/заедн			Намена на посебен/заеднички дел од зграда	Внатрешна површина во м2	Отворена површина во м2	Волумен во м3	Краток опис на прибележувањето	Правен основ на запишување	Број на предмет по кој е извршено прибележувањето	Датум и час на запишување
основен	дел		Култура		Класа			Влез	Кат	Број								
3136	3	СКРКИ	зз	лз	4	2788	0								ВРЗ ОСНОВА НА АНЕКС ДОГОВОР ЗА ДАВАЊЕ НА ЗЕМЈОДЕЛСКО ЗЕМЈИШТЕ ПОД ЗАКУП УЗП.БР. 5949/2019 ОД 10.12.2019 ГОД. НОТАР ЗАРИЈА АПОСТОЛОВА НЕГОТИНО ВОСПОСТАВЕН Е ЗАКУП СО ВРЕМЕТРАЕЊЕ ОД 5 ГОД. СО ОБВРСКА ЗА ПЛАЌАЊЕ НА ВКУПНА ЗАКУПНИНА ОД 2780 ДЕН ГОДИШНО.	АНЕКС ДОГОВОР ЗА ДАВАЊЕ НА ЗЕМЈОДЕЛСКО ЗЕМЈИШТЕ ПОД ЗАКУП УЗП.БР.5949/2019 ОД 10.12 2019 ГОД. НОТАР ЗАРИЈА АПОСТОЛОВА НЕГОТИНО.	1116-26/2020	14.02.2020 13:11:19

Г9.з.Други факти чие прибележување е предвидено со закон:

Вид на прибележување:		
ЗАКУП НА ЗЕМЈОДЕЛСКО ЗЕМЈИШТЕ		
Носител на правото на службеност (плодоуживање, употреба и домување):	ЕМБГ / ЕМБС	Адреса / Седиште
ЛАЗАР ТРАЈКОВ	0210975484011	НЕГОТИНО; ДОЈРАНСКА бб

Број на катастарска парцела		Викано место/улица	Катастарска			Површина во м2	Број на зграда/друг објект	Влез/Кат/Број на посебен/заедн			Намена на посебен/заеднички дел од зграда	Внатрешна површина во м2	Отворена површина во м2	Волумен во м3	Краток опис на прибележувањето	Правен основ на запишување	Број на предмет по кој е извршено прибележувањето	Датум и час на запишување
основен	дел		Култура		Класа			Влез	Кат	Број								

РЕПУБЛИКА СЕВЕРНА МАКЕДОНИЈА
АГЕНЦИЈА ЗА КАТАСТАР НА НЕДВИЖНОСТИ
1105-2896/2025 од 04.06.2025 13:06:52

1105-2896/2025

ИМОТЕН ЛИСТ број: 13 ПРЕПИС
Катастарска општина: НЕГОТИНО

3135	36	СКРКИ		лз	3	9591	0								ВРЗ ОСНОВА НА АНЕКС НА ДОГОВОР ЗА ЗАКУП СКЛУЧЕН НА ДЕН 24.03.2025 ГОДИНА ЗАВЕРЕН ПОД УЗП БР.1241/2025 ОД 24.03.2025 ГОДИНА ОД НОТАР ЗАРИЈА АПОСТОЛОВА НЕГОТИНО, ВОСПОСТАВЕН Е ЗАКУП СО ВРЕМЕТРАЕЊЕ ОД 5 ГОД. СО ОБВРСКА ЗА ПЛАЌАЊЕ ВКУПНА ГОДИШНА ЗАКУПНИНА .	АНЕКС НА ДОГОВОР ЗА ДАВАЊЕ НА ЗЕМЈОДЕЛСКО ЗЕМЈИШТЕ ПОД ЗАКУП УЗП.БР.1388/2020 ОД 18.03 2020 ГОД. НОТАР ЗАРИЈА АПОСТОЛОВА НЕГОТИНО. (ЗАКУПЕЦ ЛАЗАР ТРАЈКОВ УЛ. ДОЈРАНСКА ББ) ЕМБГ. НЕМА ВО АКТОТ. АНЕКС НА ДОГОВОР ЗА ЗАКУП СКЛУЧЕН НА ДЕН 24.03.2025 ГОДИНА ЗАВЕРЕН ПОД УЗП БР.1241/2025 ОД 24.03.2025 ГОДИНА ОД НОТАР ЗАРИЈА АПОСТОЛОВА НЕГОТИНО	1116-109/2025	07.05.2025 15:23:48

Г9.з.Други факти чие прибележување е предвидено со закон:

Вид на прибележување:

ЗАКУП НА ЗЕМЈОДЕЛСКО ЗЕМЈИШТЕ

Носител на правото на службеност (плодоуживање, употреба и домување):	ЕМБГ / ЕМБС	Адреса / Седиште
ДГИТ ГРАДАБ 2022 ДООЕЛ СКОПЈЕ	7567766	СКОПЈЕ; Д.ГРУЕВ 28

Број на катастарска парцела		Викано место/улица	Катастарска			Површина во м2	Број на зграда/друг објект	Влез/Кат/Број на посебен/заедн			Намена на посебен/заеднички дел од зграда	Внатрешна површина во м2	Отворена површина во м2	Волумен во м3	Краток опис на прибележувањето	Правен основ на запишување	Број на предмет по кој е извршено прибележувањето	Датум и час на запишување
основен	дел		Култура		Класа			Влез	Кат	Број								
3038	1	СКРКИТЕ	зз	пс	7	632347	0								ВРЗ ОСНОВА НА ДОГОВОР ЗА ЗАКУП СКЛУЧЕН НА ДЕН 16.06.2023 ГОД. БРОЈ УЗП2233/2023 ОД 16.06.2023 ГОД. НОТАР ТАЊА АСПРОВА ПРЕКУ ЗАМЕНИК - НОТАР ЕЛЕОНОРА АНДРЕЕВ ИМЕНУВАНИ ЗА ПОДРАЧЈЕТО НА ОСНОВЕН СУД ВЕЛЕС ВОСПОСТАВЕН Е ЗАКУП СО ВРЕМЕТРАЕЊЕ ОД 36 ГОДИНИ И ТОА ОД 2023 ГОД. ДО 2059 ГОД СО ОБВРСКА ЗА ПЛАЌАЊЕ НА ГОДИШНА ЗАКУПНИНА КОЈА ОД 01.06.2023 ГОД. ГОДИШНО ЌЕ СЕ ЗГОЛЕМУВА ЗА 2,5 %	ДОГОВОР ЗА ЗАКУП СКЛУЧЕН НА ДЕН 16.06.2023 ГОД. БРОЈ УЗП2233/2023 ОД 16.06.2023ГОД. НОТАР ТАЊА АСПРОВА ПРЕКУ ЗАМЕНИК - НОТАР ЕЛЕОНОРА АНДРЕЕВ ИМЕНУВАНИ ЗА ПОДРАЧЈЕТО НА ОСНОВЕН СУД ВЕЛЕС.	1116-52/2025	11.03.2025 15:28:17

РЕПУБЛИКА СЕВЕРНА МАКЕДОНИЈА
АГЕНЦИЈА ЗА КАТАСТАР НА НЕДВИЖНОСТИ
1105-2896/2025 од 04.06.2025 13:06:52

1105-2896/2025

ИМОТЕН ЛИСТ број: 13 ПРЕПИС
Катастарска општина: НЕГОТИНО

Г9.з.Други факти чие прибележување е предвидено со закон:

Вид на прибележување:

ЗАКУП НА НЕДВИЖЕН ИМОТ

Носител на правото на службеност (плодоуживање, употреба и домување):	ЕМБГ / ЕМБС	Адреса / Седиште
ДГИТ ГРАДАБ 2022 ДООЕЛ СКОПЈЕ	7567766	СКОПЈЕ; Д.ГРУЕВ 28

Број на катастарска парцела		Викано место/улица	Катастарска			Површина во м2	Број на зграда/друг објект	Влез/Кат/Број на посебен/заедн			Намена на посебен/заеднички дел од зграда	Внатрешна површина во м2	Отворена површина во м2	Волумен во м3	Краток опис на прибележувањето	Правен основ на запишување	Број на предмет по кој е извршено прибележувањето	Датум и час на запишување
основен	дел		Култура		Класа			Влез	Кат	Број								
3099	1	СКРКИТЕ	зз	пс	7	477830	0								ВРЗ ОСНОВА НА ДОГОВОР ЗА ЗАКУП СКЛУЧЕН НА ДЕН 16.06.2023 ГОДИНА ЗАВЕРЕН ПОД УЗП БР. 2233/2023 ОД 16.06.2023 ГОДИНА ОД НОТАР ТАЊА АСПОРОВА ВЕЛЕС, СЕ ДАВА ПОД ЗАКУП НЕДВИЖЕН ИМОТ ВО ВРЕМЕТРАЕЊЕ ОД 36 ГОДИНИ ПОЧНУВАЈКИ ОД 2023 ГОДИНА ДО 2059 ГОДИНА .	ДОГОВОР ЗА ЗАКУП СКЛУЧЕН НА ДЕН 16.06.2023 ГОДИНА ЗАВЕРЕН ПОД УЗП БР. 2233/2023 ОД 16.06.2023 ГОДИНА ОД НОТАР ТАЊА АСПОРОВА ВЕЛЕС.	1116-52/2025	11.03.2025 15:28:17
3135	1	СКРКИ	зз	пс	6	277070	0											

Г9.з.Други факти чие прибележување е предвидено со закон:

Вид на прибележување:

ЗАКУП НА ЗЕМЈОДЕЛСКО ЗЕМЈИШТЕ

Носител на правото на службеност (плодоуживање, употреба и домување):	ЕМБГ / ЕМБС	Адреса / Седиште
ЌУПОВ НОЈО ПЕТАР	2804955484001	НЕГОТИНО; ДУШКО ДЕЛОВ 12

Број на катастарска парцела		Викано место/улица	Катастарска			Површина во м2	Број на зграда/друг објект	Влез/Кат/Број на посебен/заедн			Намена на посебен/заеднички дел од зграда	Внатрешна површина во м2	Отворена површина во м2	Волумен во м3	Краток опис на прибележувањето	Правен основ на запишување	Број на предмет по кој е извршено прибележувањето	Датум и час на запишување
основен	дел		Култура		Класа			Влез	Кат	Број								
3142	15	СКРКИТЕ	зз	н	5	3100	0								ВРЗ ОСНОВА НА АНЕКС ДОГОВОР ЗА ДАВАЊЕ НА ЗЕМЈОДЕЛСКО ЗЕМЈИШТЕ ПОД ЗАКУП УЗП.БР. 2382/2024 ОД 27.05.2024ГОД. НОТАР ЗАРИЈА АПОСТОЛОВА НЕГОТИНО ВОСПОСТАВЕН Е ЗАКУП СО ВРЕМЕТРАЕЊЕ ОД 5 ГОД. СО ОБВРСКА ЗА ПЛАЌАЊЕ НА ВКУПНА ГОДИШНА ЗАКУПНИНА.	АНЕКС ДОГОВОР ЗА ДАВАЊЕ НА ЗЕМЈОДЕЛСКО ЗЕМЈИШТЕ ПОД ЗАКУП УЗП.БР.2382/2024 ОД 27.05 2024ГОД. НОТАР ЗАРИЈА АПОСТОЛОВА НЕГОТИНО ВОСПОСТАВЕН Е ЗАКУП СО ВРЕМЕТРАЕЊЕ ОД 5 ГОД. СО ОБВРСКА ЗА ПЛАЌАЊЕ НА ВКУПНА ГОДИШНА ЗАКУПНИНА.	1116-145/2024	19.06.2024 11:19:57

РЕПУБЛИКА СЕВЕРНА МАКЕДОНИЈА
АГЕНЦИЈА ЗА КАТАСТАР НА НЕДВИЖНОСТИ
1105-2896/2025 од 04.06.2025 13:06:52

1105-2896/2025

ИМОТЕН ЛИСТ број: 13 ПРЕПИС
Катастарска општина: НЕГОТИНО

Г9.з.Други факти чие прибележување е предвидено со закон:

Вид на прибележување:

ЗАКУП

Носител на правото на службеност (плодоуживање, употреба и домување):	ЕМБГ / ЕМБС	Адреса / Седиште

Број на катастарска парцела		Викано место/улица	Катастарска			Површина во м2	Број на зграда/друг објект	Влез/Кат/Број на посебен/заедн			Намена на посебен/заедички дел од зграда	Внатрешна површина во м2	Отворена површина во м2	Волумен во м3	Краток опис на прибележувањето	Правен основ на запишување	Број на предмет по кој е извршено прибележувањето	Датум и час на запишување
основен	дел		Култура		Класа			Влез	Кат	Број								
3140	8	СКРКИТЕ		лз	5	2521	0								СЕ ДАВА ПОД ЗАКУП НЕДВИЖЕН ИМОТ СОПСТВЕНОСТ НА МАНАСТРИР СВ. ЃОРЃИ НЕГОТИНО КП. БР. 3140/8 СО П= 2521М2 НА ЗАКУПЕЦОТ ТРАЈЧЕ КАРДОВ ОД НЕГОТИНО УЛ. ХРИСТО БОТЕВ БР. 54 А ПЕРИОД ОД 5 ГОДИНИ СО НАДОМЕСТ	ДОГОВОР ЗА ЗАКУП УЗП,БР. 196/25 ОД 20.01 2025 НОТАР ЗАРИЈА АПОСТОЛОВА	1116-37/2025	24.02.2025 14:15:15

Г9.з.Други факти чие прибележување е предвидено со закон:

Вид на прибележување:

ЗАКУП

Носител на правото на службеност (плодоуживање, употреба и домување):	ЕМБГ / ЕМБС	Адреса / Седиште

Број на катастарска парцела		Викано место/улица	Катастарска			Површина во м2	Број на зграда/друг објект	Влез/Кат/Број на посебен/заедн			Намена на посебен/заедички дел од зграда	Внатрешна површина во м2	Отворена површина во м2	Волумен во м3	Краток опис на прибележувањето	Правен основ на запишување	Број на предмет по кој е извршено прибележувањето	Датум и час на запишување
основен	дел		Култура		Класа			Влез	Кат	Број								
3038	34	СКРКИТЕ		н	5	3317	0								СЕ ДАВА ПОД ЗАКУП ЗЕМЈОДЕЛСКО ЗЕМЈИШТЕ КП. БР. , 3081/1, 3081/3, 3038/34, 3084/1 И 3083 СО ВКУПНА ПОВРШИНА ОД 31310М2 НА ЗАКУПЕЦОТ МАРТИН НЕДЕВ ОД НЕГОТИНО УЛ. 40ТИ ЈУЛИ ЗА ПЕРИОД ОД 10 ГОДИНА СО ГОДИШНА ЗАКУПНИНА	ДОГОВОР ЗА ЗАКУП УЗП.БР. 896/25 ОД 05 03.2025 HOTSAP ЗАРИЈА АПОСТОЛОВА	1116-48/2025	11.03.2025 15:11:30
3081	1	СИРКИТЕ		160 00	5	1385	0											
3081	3	СКРКИТЕ	зз	пс	5	93	0											
3083	0	СИРКИТЕ		160 00	5	7995	0											

РЕПУБЛИКА СЕВЕРНА МАКЕДОНИЈА
АГЕНЦИЈА ЗА КАТАСТАР НА НЕДВИЖНОСТИ
1105-2896/2025 од 04.06.2025 13:06:52

1105-2896/2025

ИМОТЕН ЛИСТ број: 13 ПРЕПИС
Катастарска општина: НЕГОТИНО

3084	1	СИРКИТЕ	зз	пс	5	10839	0												

Г9.з.Други факти чие прибележување е предвидено со закон:

Вид на прибележување:

АНЕКС КОН ДОГОВОР ЗА ЗАКУП ОД 23.06.2023Г

Носител на правото на службеност (плодоуживање, употреба и домување):	ЕМБГ / ЕМБС	Адреса / Седиште
ДГИТ ГРАДАБ 2022 ДООЕЛ СКОПЈЕ	7567766	СКОПЈЕ; Д.ГРУЕВ 28

Број на катастарска парцела		Викано место/улица	Катастарска			Површина во м2	Број на зграда/друг објект	Влез/Кат/Број на посебен/заедн			Намена на посебен/заеднички дел од зграда	Внатрешна површина во м2	Отворена површина во м2	Волумен во м3	Краток опис на прибележувањето	Правен основ на запишување	Број на предмет по кој е извршено прибележувањето	Датум и час на запишување
основен	дел		Култура		Класа			Влез	Кат	Број								
3038	1	СКРКИТЕ	зз	пс	7	632347	0								СКЛУЧЕН Е АНЕКС КОН ДОГОВОРОТ ЗА ДОЛГОРОЧЕН ЗАКУП СО КОИ СЕ ВРШИ ДОПОЛНУВАЊЕ НА СКЛУЧЕНИОТ ДОГОВОР ЗА ЗАКУП ОД 23.06.2023Г	АНЕКС КОН ДОГОВОР ЗА ДОЛГОРОЧЕН ЗАКУП ЗАВЕРЕН ПОД УЗП БР.566/25 ОД 11.03.2025 ГОДИНА ОД НОТАР ТАЊА АСПОРОВА ВЕЛЕС.	1116-52/2025	11.03.2025 15:28:17
3099	1	СКРКИТЕ	зз	пс	7	477830	0											
3135	1	СКРКИ	зз	пс	6	277070	0											

Г9.з.Други факти чие прибележување е предвидено со закон:

Вид на прибележување:

ДОГОВОР ЗА ПОДЗАКУП

Носител на правото на службеност (плодоуживање, употреба и домување):	ЕМБГ / ЕМБС	Адреса / Седиште
ДРУШТВО ЗА ПРОИЗВОДСТВО НА ЕЛЕКТРИЧНА ЕНЕРГИЈА ЗЕН ЕНЕРЏИ ГРУП НЕГОТИНО СОЛАР ДООЕЛ СКОПЈЕ	7809280	СКОПЈЕ; ИВАН АГОВСКИ 11-1/10

Број на катастарска парцела		Викано место/улица	Катастарска			Површина во м2	Број на зграда/друг објект	Влез/Кат/Број на посебен/заедн			Намена на посебен/заеднички дел од зграда	Внатрешна површина во м2	Отворена површина во м2	Волумен во м3	Краток опис на прибележувањето	Правен основ на запишување	Број на предмет по кој е извршено прибележувањето	Датум и час на запишување
основен	дел		Култура		Класа			Влез	Кат	Број								

РЕПУБЛИКА СЕВЕРНА МАКЕДОНИЈА
АГЕНЦИЈА ЗА КАТАСТАР НА НЕДВИЖНОСТИ
1105-2896/2025 од 04.06.2025 13:06:52

1105-2896/2025

ИМОТЕН ЛИСТ број: 13 ПРЕПИС
Катастарска општина: НЕГОТИНО

3038	1	СКРКИТЕ	зз	пс	7	632347	0								СКЛУЧЕН Е ДОГОВОР ЗА ДОЛГОТРАЕН ПОД ЗАКУП НА ЗЕМЈИШТЕ УЗП.БР. 1336/25 ОД 12.03.2025 ПОМЕЃУ ДПИТ ГРАДАБ 2022 ДООЕЛ УВОЗ-ИЗВОЗ СКОПЈЕ КАКО ЗАКУПОДАВАЧ И ДПЕЕ ЗЕНЕНЕРЏИ ГРУП НЕГОТИНО СОЛАР ДООЕЛ СКОПЈЕ СО СЕДИШТЕ НА ИЛ. ИВАН АГОСКИ БР. 11/2-1-10 СКОПЈЕ КАКО ЗАКУПЕЦ ЗА НЕДВИЖНОСТИТЕ СО КП. БР. 3038/1, 3099/1 И 3135/1 ЗА ПЕРИОД ОД 35 Г СО ЗАКУПНИНА	ДОГОВОР ЗА ДОЛГОТРАЕН ПОД ЗАКУП НА ЗЕМЈИШТЕ УЗП.БР. 1336/25 ОД 12.03.2025 НОТАР АНИТА АДАМЧЕСКА	1116-53/2025	21.03.2025 10:17:11
3099	1	СКРКИТЕ	зз	пс	7	477830	0											
3135	1	СКРКИ	зз	пс	6	277070	0											

Легенда на внесени шифри и кратенки:

Шифра	Опис
11000	НИВА
ов	Овоштарници
пс	Пасишта
лз	Лозја
831	ПРАВО НА СОПСТВЕНОСТ
О	останато
дпнз	Други природни неплодни земјишта
пнз	Природни неплодни земјишта
В5	верски институции
ПП	помошни површини (тераса, лоѓија, балкон)
16000	ПАСИШТЕ
зз	Плодните земјишта
н	Нива
***	СОГЛАСНО ЗАКОНОТ ЗА ЗАШТИТА НА ЛИЧНИ ПОДАТОЦИ, ЕМБГ/ЕМБС ПРЕТСТАВУВА ЛИЧЕН ПОДАТОК И ПОРАДИ ТОА ИСТИОТ НЕ МОЖЕ ДА СЕ ПРИКАЖЕ

Тип	Опис
Препис	Цела содржина од имотниот лист

М.П.

Овластено лице:
Дистрибутивен систем на АКН
име и презиме, потпис

1.ДОКУМЕНТАЦИОНА ОСНОВА

1.1. ТЕКСТУАЛЕН ДЕЛ

ВОВЕД

Предмет на оваа техничка документација е изработка на Урбанистички план за подрачја и градби од државно значење за уредување на земјиште со намена Е1.13- површински соларни и фотоволтаични електрани над 10 MW на дел од КП 3038/1, на дел од КП 3099/1 и на дел од КП 3135/1, КО Неготино - општина Неготино кој е составен од 3 плански опфати.
Основна цел на секое општество е да обезбеди здрава и хумана средина за живеење. Реализацијата на просторот се остварува преку урбанистички планови. За да се изработи урбанистички план кој ќе има своја реализација треба да се согледа постојната состојба, плановите од повисок ред, соседни проектни или плански документации и да се даде предлог концепт на организација на просторот кој ќе овозможат негова реализација.
Цел на планирање на овој Урбанистички план за подрачја и градби од државно значење е изработка на планска документација која ќе се изработи врз основа Услови за планирање на просторот со намена површински соларни и фотоволтаични електрани на дел од КП 3038/1, 3099/1 и 3135/1, КО Неготино – општина Неготино, кои произлегуваат од Просторен план на РМ, увид на лице место, известувања за постојна и планирана инфраструктура од Јавните претпријатија, одобрена Планска програма, Ажурирана геодетска подлога, а се во согласност со Закон за урбанистичко планирање (Сл.весник бр.32/20, 111/23, 73/24, 171/24, 224/24, 40/25 и 101/25) и Правилник за урбанистичко планирање (Сл. весник бр.225/20, 219/21, 104/22, 99/23 и 7/25).

1. ГЕОГРАФСКИ И ГЕОДЕТСКИ ПОДАТОЦИ ЗА ПЛАНСКИОТ ОПФАТ И ЗА НЕГОВИТЕ КОНТАКТНИ ЗОНИ

Трите плански опфати се наоѓаат во КО Неготино, општина Неготино.
До планските опфати се пристапува од некатегоризирани патишта (КП 4195 и КП 4198, КО Неготино).
Планските опфати се надвор од границите на урбанистички планови и урбанистичко плански документации за што општина Неготино има издадено Потврда (бр. 11-1/39 од 23.11.2023).
Површина на планскиот опфат 1, дел од КП 3038/1, КО Неготино е 61,01 ха.
Границата на плански опфат 1 е прикажана со линија која ги поврзува сите прекршни точки по Х и У координати:

X=7594083.1300 Y=4595116.5600
X=7594084.8401 Y=4595121.8644
X=7594083.5818 Y=4595148.0619
bulge0.0496
center X=7594017.0194 Y=4595144.4655
radius 66.6595
start angle 3
end angle 14
X=7594081.5700 Y=4595161.1000
X=7594081.5700 Y=4595161.1000
X=7594084.6100 Y=4595161.4700
X=7594089.5900 Y=4595159.9000
X=7594094.3900 Y=4595156.6700
X=7594097.6200 Y=4595153.1600
X=7594101.2200 Y=4595151.4000
X=7594107.1200 Y=4595149.6500
X=7594110.8100 Y=4595147.4400
X=7594116.2500 Y=4595141.8000
X=7594121.6100 Y=4595135.9900
X=7594127.2300 Y=4595130.6400
X=7594131.8500 Y=4595126.3900
X=7594135.0700 Y=4595123.2500
X=7594138.4000 Y=4595121.9600
X=7594143.7500 Y=4595120.8500
X=7594141.5200 Y=4595122.9000
X=7594138.6600 Y=4595124.0000
X=7594136.7200 Y=4595124.7400
X=7594133.0300 Y=4595127.9700
X=7594130.2600 Y=4595131.2000
X=7594127.3100 Y=4595134.0600
X=7594124.0800 Y=4595136.8300
X=7594120.8500 Y=4595139.6000
X=7594116.0500 Y=4595146.6200
X=7594113.8500 Y=4595149.4400
X=7594111.9200 Y=4595151.4700
X=7594108.9600 Y=4595152.7700
X=7594105.5500 Y=4595153.6000
X=7594103.0600 Y=4595153.9700
X=7594100.1100 Y=4595155.5400
X=7594096.0500 Y=4595159.7800
X=7594094.0200 Y=4595162.2700
X=7594092.5400 Y=4595163.2000
X=7594085.6200 Y=4595164.8600
X=7594080.8200 Y=4595166.2400
X=7594079.3046 Y=4595167.4618
X=7594076.6951 Y=4595173.1162
X=7594070.1545 Y=4595185.3532
bulge0.0621
center X=7593907.4971 Y=4595098.4320
radius 184.4255
start angle 28
end angle 42
X=7594043.8311 Y=4595222.6326
X=7594034.0296 Y=4595233.3916
bulge -0.1233
center X=7594049.2196 Y=4595247.2324
radius 20.5500
start angle222
end angle194
X=7594029.2995 Y=4595242.1834
X=7594028.6939 Y=4595244.5727
bulge0.1495
center X=7594009.8386 Y=4595239.7804
radius 19.4547
start angle 14
end angle 48
X=7594022.7871 Y=4595254.3001
X=7594014.8165 Y=4595261.4082
bulge -0.1146
center X=7594038.0476 Y=4595287.6292
radius 35.0318
start angle228
end angle202
X=7594005.6403 Y=4595274.3254
bulge0.2127
center X=7593936.7273 Y=4595246.0355
radius 74.4938
start angle 22
end angle 70
X=7593961.7851 Y=4595316.1884
X=7593933.2732 Y=4595326.3725
bulge -0.1954
center X=7593940.1813 Y=4595345.7268
radius 20.5502
start angle250
end angle206
X=7593921.7304 Y=4595336.6783
X=7593919.7809 Y=4595340.6534
bulge0.1291
center X=7593897.8165 Y=4595329.8375
radius 24.4831
start angle 26
end angle 56
X=7593911.6363 Y=4595350.0472
X=7593908.9300 Y=4595353.3600
X=7593906.7100 Y=4595354.6500
X=7593898.8700 Y=4595356.3100
X=7593896.1827 Y=4595356.3100
X=7593842.5658 Y=4595374.8620
X=7593837.4200 Y=4595377.1900
X=7593827.8200 Y=4595380.5100
X=7593824.5000 Y=4595381.2500
X=7593821.6227 Y=4595382.2816
bulge -0.1614
center X=7593828.7961 Y=4595396.0814
radius 15.5529
start angle243
end angle206
X=7593814.8010 Y=4595389.2969
X=7593814.9100 Y=4595392.7900
X=7593815.0000 Y=4595402.1100
X=7593815.0200 Y=4595407.3200
X=7593812.1600 Y=4595412.0300
X=7593810.5888 Y=4595414.6730
X=7593838.3063 Y=4595410.2998
bulge0.1431
center X=7593845.1564 Y=4595453.7160
radius 43.9533
start angle261
end angle294
X=7593862.7623 Y=4595413.4428
X=7593899.8013 Y=4595429.6354
bulge -0.1184
center X=7593942.2873 Y=4595332.4608
radius 106.0565
start angle114
end angle 87
X=7593948.5664 Y=4595438.3312
X=7594026.5088 Y=4595433.7091
X=7594035.2400 Y=4595434.4300
X=7594040.5900 Y=4595435.1600
X=7594036.8100 Y=4595436.9200
X=7594031.0000 Y=4595438.8600
X=7594026.9765 Y=4595441.5953
X=7594010.0320 Y=4595442.6001
X=7594009.3200 Y=4595442.7300
X=7593998.7100 Y=4595443.5600
X=7593986.8500 Y=4595444.5600
X=7593978.7300 Y=4595445.3900
X=7593968.0300 Y=4595445.1200
X=7593949.0340 Y=4595446.2174
bulge0.1372
center X=7593939.5405 Y=4595347.8608
radius 98.8137
start angle 84
end angle116
X=7593896.6366 Y=4595436.8742
X=7593875.6900 Y=4595428.0000
X=7593859.5968 Y=4595420.6813
X=7593849.7126 Y=4595418.4548
X=7593839.5869 Y=4595418.1003
X=7593836.6700 Y=4595419.3200
X=7593830.6700 Y=4595420.6100
X=7593819.1800 Y=4595421.9900
X=7593813.0780 Y=4595422.2780
X=7593799.9333 Y=4595424.3519
X=7593790.4000 Y=4595428.5500
X=7593781.5400 Y=4595432.7000
X=7593776.1400 Y=4595436.7700
X=7593796.7000 Y=4595449.6200
X=7593807.6300 Y=4595444.5000
X=7593808.8200 Y=4595455.3200

X=7593832.5900 Y=4595465.0700
X=7593860.2400 Y=4595488.0700
X=7593867.5200 Y=4595492.2200
X=7593888.7300 Y=4595499.1100
X=7593906.5300 Y=4595508.7400
X=7593933.8200 Y=4595522.1600
X=7593980.4900 Y=4595543.7800
X=7594029.5200 Y=4595568.2800
X=7594079.5900 Y=4595392.1700
X=7594130.2700 Y=4595292.9800
X=7594286.6643 Y=4595224.6983
X=7594266.1361 Y=4595193.1645
X=7594252.0143 Y=4595173.3177
X=7594242.4801 Y=4595157.2118
X=7594237.5710 Y=4595141.8802
X=7594236.4063 Y=4595124.1528
X=7594233.7340 Y=4595097.4292
X=7594229.2515 Y=4595072.3213
X=7594223.3650 Y=4595047.2383
X=7594196.4000 Y=4595064.5000
X=7594173.2800 Y=4595082.8100
X=7594151.9000 Y=4595099.9600
X=7594134.1800 Y=4595080.8800
X=7594156.9100 Y=4595057.3700
X=7594179.6400 Y=4595034.8200
X=7594165.3300 Y=4594996.0600
X=7594152.4700 Y=4594937.3900
X=7594147.5600 Y=4594926.5000
X=7594141.1300 Y=4594938.7700
X=7594137.3000 Y=4594951.8000
X=7594125.9600 Y=4594983.5400
X=7594121.3800 Y=4594992.3800
X=7594116.0200 Y=4594999.5900
X=7594109.5800 Y=4595012.4700
X=7594108.0500 Y=4595031.2600
X=7594102.5300 Y=4595047.0600
X=7594096.7100 Y=4595053.9600
X=7594090.2700 Y=4595059.9400
X=7594081.5400 Y=4595065.1500
X=7594077.4200 Y=4595071.9700
X=7594072.0500 Y=4595087.1500
X=7594061.9400 Y=4595110.1500
X=7594045.2500 Y=4595131.0900
X=7594026.1300 Y=4595156.3200
X=7593988.4300 Y=4595149.2700
X=7594005.4400 Y=4595118.8300
X=7594011.1100 Y=4595110.2500
X=7594023.0700 Y=4595092.6100
X=7594031.9500 Y=4595076.7400
X=7594055.4000 Y=4595047.9100
X=7594072.2300 Y=4595019.0100
X=7594086.0200 Y=4594989.6100
X=7594098.1300 Y=4594967.8300
X=7594117.8800 Y=4594926.4000
X=7594122.9300 Y=4594909.8400
X=7594126.0000 Y=4594890.2100
X=7594123.8900 Y=4594891.6700
X=7594099.0400 Y=4594861.9200
X=7594076.8400 Y=4594834.8900
X=7594074.6700 Y=4594835.6600
X=7594119.6200 Y=4594891.9200
X=7594054.5200 Y=4594933.1900
X=7594058.2155 Y=4594937.7208
X=7594080.6200 Y=4594950.0900
X=7594029.0000 Y=4595048.3100
X=7594002.6800 Y=4595036.5700
X=7594052.1899 Y=4594939.0350
X=7594044.6600 Y=4594930.2100
X=7594016.1700 Y=4594964.1900
X=7593990.3700 Y=4594942.6300
X=7593947.6300 Y=4594994.1200
X=7593933.8900 Y=4595019.3500

X=7593920.9600 Y=4595035.8100
X=7593894.2100 Y=4595024.5700
X=7593900.2200 Y=4595008.4100
X=7593908.1400 Y=4594994.7900
X=7593926.5000 Y=4594961.3700
X=7593933.5100 Y=4594947.1000
X=7593926.9500 Y=4594937.0200
X=7593960.4800 Y=4594904.6000
X=7593964.6300 Y=4594896.4400
X=7593972.5400 Y=4594886.9400
X=7593983.9400 Y=4594880.2900
X=7593985.4700 Y=4594880.4300
X=7593986.0761 Y=4594879.8442
X=7593983.4900 Y=4594872.7700
X=7593960.5384 Y=4594809.9857
X=7593885.8775 Y=4594837.6330
X=7593882.2700 Y=4594859.2200
X=7593858.7500 Y=4594870.4900
X=7593823.2900 Y=4594859.0500
X=7593847.1700 Y=4594812.1700
X=7593888.4800 Y=4594822.0600
X=7593886.9223 Y=4594831.3811
X=7593924.8400 Y=4594817.3400
X=7593891.4900 Y=4594734.9300
X=7593832.9100 Y=4594750.0400
X=7593855.4700 Y=4594757.7300
X=7593855.4700 Y=4594757.7300
X=7593833.5400 Y=4594822.3800
X=7593812.9200 Y=4594817.4000
X=7593733.3800 Y=4594915.3200
X=7593732.1800 Y=4594922.4100
X=7593728.3600 Y=4594930.2100
X=7593730.0100 Y=4594936.6800
X=7593724.6200 Y=4594954.4300
X=7593718.7100 Y=4594972.4600
X=7593706.9500 Y=4594993.7400
X=7593699.7600 Y=4595004.1100
X=7593694.2900 Y=4595012.9000
X=7593687.5700 Y=4595025.3000
X=7593681.2000 Y=4595040.4100
X=7593676.4200 Y=4595047.4200
X=7593667.5000 Y=4595053.9600
X=7593660.7600 Y=4595053.8900
X=7593643.7700 Y=4595046.3800
X=7593634.8600 Y=4595046.8000
X=7593629.8400 Y=4595044.1300
X=7593632.3800 Y=4595022.8600
X=7593659.7900 Y=4594988.1200
X=7593677.8200 Y=4594967.7700
X=7593692.1900 Y=4594946.0800
X=7593710.0800 Y=4594920.5200
X=7593718.9900 Y=4594908.5100
X=7593724.6100 Y=4594906.1200
X=7593729.7100 Y=4594909.2100
X=7593730.3677 Y=4594910.3050
X=7593807.9594 Y=4594814.7837
X=7593828.6253 Y=4594745.4652
X=7593895.8632 Y=4594728.1220
X=7593855.1300 Y=4594721.8700
X=7593890.9900 Y=4594665.4700
X=7593914.4200 Y=4594682.5700
X=7593926.4011 Y=4594691.3142
X=7593936.1100 Y=4594628.9800
X=7593945.7400 Y=4594624.0900
X=7593966.7000 Y=4594625.3100
X=7593969.6766 Y=4594625.4833
X=7593962.8900 Y=4594606.5600
X=7593953.0300 Y=4594606.9600
X=7593908.3900 Y=4594637.4700
X=7593879.1100 Y=4594564.2800
X=7593852.6900 Y=4594596.9200
X=7593835.3100 Y=4594576.7700

X=7593825.9437 Y=4594594.2746
X=7593828.2900 Y=4594595.5300
X=7593840.4800 Y=4594618.0600
X=7593850.6200 Y=4594624.2100
X=7593817.1300 Y=4594695.6100
X=7593797.9400 Y=4594741.8000
X=7593763.8900 Y=4594723.6100
X=7593734.5400 Y=4594771.7900
X=7593705.1900 Y=4594754.8200
X=7593702.6954 Y=4594753.7516
X=7593695.7100 Y=4594763.9400
X=7593643.9100 Y=4594730.7400
X=7593702.0000 Y=4594642.3500
X=7593738.9318 Y=4594668.9556
X=7593817.7100 Y=4594539.2100
X=7593790.2300 Y=4594550.9700
X=7593769.3200 Y=4594496.4800
X=7593722.4300 Y=4594516.7400
X=7593721.0700 Y=4594519.6200
X=7593698.4800 Y=4594535.1300
X=7593650.4400 Y=4594561.7400
X=7593639.9000 Y=4594541.9800
X=7593619.1900 Y=4594558.2200
X=7593613.8400 Y=4594571.4500
X=7593606.8700 Y=4594582.6000
X=7593593.8400 Y=4594597.4600
X=7593583.0200 Y=4594606.0300
X=7593571.8800 Y=4594614.0700
X=7593566.2200 Y=4594620.3300
X=7593559.2600 Y=4594632.9700
X=7593553.5800 Y=4594641.9800
X=7593545.0100 Y=4594648.9400
X=7593538.2600 Y=4594649.6900
X=7593532.5000 Y=4594648.4100
X=7593528.2200 Y=4594645.6200
X=7593523.8300 Y=4594641.8700
X=7593522.6500 Y=4594629.8600
X=7593523.2900 Y=4594622.1500
X=7593526.9300 Y=4594614.3200
X=7593533.0300 Y=4594606.6300
X=7593539.0300 Y=4594601.5900
X=7593557.1200 Y=4594584.8000
X=7593559.5200 Y=4594582.5500
X=7593557.2600 Y=4594579.6900
X=7593566.1700 Y=4594572.8300
X=7593545.9200 Y=4594552.5500
X=7593505.0100 Y=4594574.8900
X=7593488.1200 Y=4594588.3700
X=7593470.9300 Y=4594602.0900
X=7593481.9500 Y=4594614.6400
X=7593385.0900 Y=4594693.2100
X=7593376.8700 Y=4594702.7300
X=7593287.2300 Y=4594774.5000
X=7593307.7000 Y=4594794.8600
X=7593229.1300 Y=4594888.2000
X=7593207.1800 Y=4594873.8600
X=7593191.5100 Y=4594868.6500
X=7593157.4700 Y=4594841.8800
X=7593178.1800 Y=4594817.4300
X=7593160.4000 Y=4594801.8700
X=7593170.5900 Y=4594775.4300
X=7593188.0500 Y=4594750.9100
X=7593201.2800 Y=4594759.0500
X=7593192.8700 Y=4594783.8500
X=7593202.9400 Y=4594770.3900
X=7593238.8900 Y=4594729.8700
X=7593250.0300 Y=4594723.9800
X=7593330.5900 Y=4594659.9700
X=7593461.6700 Y=4594555.2200
X=7593511.1100 Y=4594515.7200
X=7593526.0900 Y=4594520.9200
X=7593551.1600 Y=4594501.5000

X=7593576.9300 Y=4594508.3300
X=7593589.7200 Y=4594497.9900
X=7593595.0300 Y=4594481.8200
X=7593599.4700 Y=4594466.7000
X=7593598.8400 Y=4594465.5700
X=7593582.5600 Y=4594470.7200
X=7593578.2700 Y=4594456.1000
X=7593610.4000 Y=4594442.7000
X=7593611.6600 Y=4594441.1000
X=7593603.8000 Y=4594426.0800
X=7593597.9300 Y=4594416.4900
X=7593592.0700 Y=4594413.4900
X=7593592.1100 Y=4594411.0900
X=7593585.4100 Y=4594407.4600
X=7593600.8300 Y=4594379.1300
X=7593601.6500 Y=4594371.1500
X=7593603.9400 Y=4594363.4200
X=7593614.5100 Y=4594342.9800
X=7593628.8400 Y=4594332.3800
X=7593639.2800 Y=4594332.9500
X=7593645.7200 Y=4594337.5300
X=7593657.0200 Y=4594332.1000
X=7593669.4700 Y=4594336.1000
X=7593670.3700 Y=4594337.9400
X=7593692.9400 Y=4594326.6000
X=7593699.2400 Y=4594328.2500
X=7593718.0900 Y=4594273.0000
X=7593727.7100 Y=4594232.3400
X=7593722.3500 Y=4594231.0500
X=7593690.1600 Y=4594221.3200
X=7593692.0200 Y=4594241.2200
X=7593685.2900 Y=4594259.8300
X=7593671.2900 Y=4594278.5300
X=7593662.3500 Y=4594285.2000
X=7593623.7200 Y=4594274.8400
X=7593602.7300 Y=4594314.7900
X=7593574.7600 Y=4594315.4800
X=7593566.9300 Y=4594315.7200
X=7593552.3300 Y=4594315.8700
X=7593531.4600 Y=4594315.8700
X=7593499.0000 Y=4594316.3900
X=7593481.1300 Y=4594316.1400
X=7593478.3200 Y=4594321.1300
X=7593471.1600 Y=4594339.4000
X=7593461.0200 Y=4594365.2900
X=7593446.1400 Y=4594394.6400
X=7593427.8300 Y=4594394.2100
X=7593429.1200 Y=4594410.6000
X=7593408.4200 Y=4594441.0300
X=7593398.0400 Y=4594459.0800
X=7593391.1000 Y=4594467.3800
X=7593380.6600 Y=4594476.1800
X=7593353.0200 Y=4594491.9700
X=7593333.3100 Y=4594500.0000
X=7593326.7300 Y=4594502.6800
X=7593310.8000 Y=4594510.5000
X=7593290.5400 Y=4594512.7400
X=7593276.9000 Y=4594505.6900
X=7593264.6300 Y=4594500.0000
X=7593251.0700 Y=4594493.7100
X=7593248.4200 Y=4594500.0000
X=7593247.1100 Y=4594503.1100
X=7593232.3300 Y=4594531.4700
X=7593221.5700 Y=4594549.0600
X=7593216.9800 Y=4594552.0500
X=7593219.9400 Y=4594555.7500
X=7593224.5200 Y=4594561.5000
X=7593221.5300 Y=4594571.6300
X=7593212.5900 Y=4594580.1400
X=7593197.3500 Y=4594588.9900
X=7593177.4200 Y=4594595.6000
X=7593151.8700 Y=4594608.9900
X=7593141.1100 Y=4594605.3600
X=7593138.5500 Y=4594596.0800
X=7593130.8000 Y=4594589.3800
X=7593124.5100 Y=4594598.8300
X=7593117.1500 Y=4594603.7600
X=7593103.5400 Y=4594611.6100
X=7593095.9500 Y=4594613.4200
X=7593087.1700 Y=4594611.7800
X=7593077.6500 Y=4594606.1400
X=7593072.6400 Y=4594603.7900
X=7593067.1000 Y=4594599.3100
X=7593067.8600 Y=4594615.9800
X=7593063.5500 Y=4594630.1500
X=7593056.6300 Y=4594644.4800
X=7593052.0100 Y=4594653.2600
X=7593042.7100 Y=4594662.8100
X=7593037.9900 Y=4594667.6600
X=7593028.9600 Y=4594692.1300
X=7593021.5800 Y=4594704.0200
X=7593014.7100 Y=4594711.5700
X=7593009.5400 Y=4594716.3700
X=7593002.5700 Y=4594717.8300
X=7593000.0000 Y=4594717.6700
X=7592994.4400 Y=4594717.3200
X=7592984.5000 Y=4594719.1800
X=7592973.3200 Y=4594722.4400
X=7592958.3300 Y=4594734.0900
X=7592982.5800 Y=4594741.8200
X=7592997.3100 Y=4594747.9500
X=7593000.0000 Y=4594750.3100
X=7593004.8900 Y=4594754.6100
X=7593009.3300 Y=4594764.3100
X=7593012.4600 Y=4594775.9000
X=7593022.6523 Y=4594782.4299
bulge0.1882
center X=7593102.4602 Y=4594810.0187
radius 84.4419
start angle199
end angle242
X=7593062.4415 Y=4594735.6618
X=7593089.0387 Y=4594721.3490
bulge -0.1737
center X=7593079.3044 Y=4594703.2600
radius 20.5418
start angle 62
end angle 22
X=7593098.3093 Y=4594711.0562
X=7593102.9032 Y=4594699.8686
bulge0.2107
center X=7593134.7892 Y=4594712.9615
radius 34.4694
start angle202
end angle250
X=7593122.9542 Y=4594680.5875
X=7593168.6562 Y=4594663.9025
bulge -0.1440
center X=7593153.0652 Y=4594621.1968
radius 45.4627
start angle 70
end angle 37
X=7593189.2981 Y=4594648.6565
X=7593197.4423 Y=4594637.9296
bulge0.1585
center X=7593232.8427 Y=4594664.8069
radius 44.4474
start angle217
end angle253
X=7593220.0283 Y=4594622.2467
X=7593241.1649 Y=4594615.8827
bulge -0.1477
center X=7593223.7065 Y=4594557.8986
radius 60.5554
start angle 73
end angle 40
X=7593270.3399 Y=4594596.5286
X=7593313.2221 Y=4594544.7737
bulge0.1477
center X=7593351.3914 Y=4594576.3993
radius 49.5690
start angle220
end angle253
X=7593337.1047 Y=4594528.9338
X=7593353.1697 Y=4594524.1440
bulge -0.1845
center X=7593318.8523 Y=4594409.0443
radius 120.1068
start angle 73
end angle 32
X=7593421.1604 Y=4594471.9622
X=7593432.1338 Y=4594454.1771
bulge0.1217
center X=7593486.9830 Y=4594488.0189
radius 64.4492
start angle212
end angle239
X=7593454.1985 Y=4594432.5313
X=7593512.7394 Y=4594397.9427
X=7593517.2667 Y=4594405.6051
X=7593458.7258 Y=4594440.1937
bulge -0.1217
center X=7593486.9830 Y=4594488.0189
radius 55.5492
start angle239
end angle212
X=7593439.7081 Y=4594458.8504
X=7593428.7381 Y=4594476.6301
bulge0.1845
center X=7593318.8523 Y=4594409.0443
radius 129.0068
start angle 32
end angle 73
X=7593355.7126 Y=4594532.6730
X=7593339.6593 Y=4594537.4593
bulge -0.1476
center X=7593351.3914 Y=4594576.3993
radius 40.6690
start angle253
end angle220
X=7593320.0753 Y=4594550.4520
X=7593277.1938 Y=4594602.2061
bulge0.1477
center X=7593223.7065 Y=4594557.8986
radius 69.4554
start angle 40
end angle 73
X=7593243.7308 Y=4594624.4048
X=7593222.5942 Y=4594630.7688
bulge -0.1585
center X=7593232.8427 Y=4594664.8069
radius 35.5474
start angle253
end angle217
X=7593204.5308 Y=4594643.3114
X=7593196.3912 Y=4594654.0322
bulge0.1440
center X=7593153.0652 Y=4594621.1968
radius 54.3627
start angle 37
end angle 70
X=7593171.7084 Y=4594672.2628
X=7593126.0100 Y=4594688.9464
bulge -0.2107
center X=7593134.7892 Y=4594712.9615
radius 25.5694

start angle250
end angle202
X=7593111.1361 Y=4594703.2491
X=7593106.5435 Y=4594714.4340
bulge0.1737
center X=7593079.3044 Y=4594703.2600
radius 29.4418
start angle 22
end angle 62
X=7593093.2562 Y=4594729.1862
X=7593066.6594 Y=4594743.4989
bulge -0.2533
center X=7593102.4602 Y=4594810.0187
radius 75.5419
start angle242
end angle185
X=7593027.1883 Y=4594803.6369
X=7593022.7624 Y=4594855.8407
X=7593364.4581 Y=4594980.0371
X=7593364.7256 Y=4594979.4330
bulge0.1025
center X=7593396.8549 Y=4594993.8930
radius 35.2333
start angle204
end angle228
X=7593373.1124 Y=4594967.8608
X=7593388.5921 Y=4594953.9373
bulge -0.1912
center X=7593374.2430 Y=4594938.2946
radius 21.2271
start angle 47
end angle 4
X=7593395.4141 Y=4594939.8353
X=7593395.9818 Y=4594930.9458
X=7593395.6600 Y=4594929.7800
X=7593396.3500 Y=4594922.8100
X=7593397.2594 Y=4594921.0289
bulge0.1353
center X=7593418.0021 Y=4594927.4048
radius 21.7005
start angle197
end angle228
X=7593403.4537 Y=4594911.3034
X=7593408.4187 Y=4594906.7576
bulge -0.2763
center X=7593401.0369 Y=4594898.7800
radius 10.8688
start angle 47
end angle345
X=7593411.5567 Y=4594896.0474
X=7593409.9063 Y=4594889.8521
bulge0.2102
center X=7593428.2571 Y=4594884.8721
radius 19.0145
start angle165
end angle212
X=7593412.1857 Y=4594874.7103
X=7593428.9067 Y=4594847.9767
X=7593430.7100 Y=4594842.1500
X=7593436.4600 Y=4594832.6400
X=7593441.8051 Y=4594827.3504
bulge -0.0280
center X=7593329.2208 Y=4594759.0941
radius 131.6592
start angle 31
end angle 25
X=7593448.7217 Y=4594814.3543
X=7593459.8664 Y=4594789.7573
bulge0.1075
center X=7593499.2779 Y=4594807.3607
radius 43.1641
start angle204
end angle229
X=7593470.7369 Y=4594774.9793
X=7593480.0240 Y=4594766.7031
bulge -0.1666
center X=7593469.2392 Y=4594754.7644
radius 16.0886
start angle 48
end angle 10
X=7593485.0800 Y=4594757.5773
X=7593486.1823 Y=4594751.0999
X=7593484.6700 Y=4594749.1600
X=7593484.5900 Y=4594744.9400
X=7593485.7400 Y=4594739.6500
X=7593488.2700 Y=4594736.0500
X=7593493.7100 Y=4594731.7600
X=7593497.8400 Y=4594729.9200
X=7593500.9900 Y=4594729.6100
X=7593502.9800 Y=4594730.5300
X=7593504.9700 Y=4594731.6800
X=7593504.3600 Y=4594732.9100
X=7593502.2900 Y=4594734.1400
X=7593499.2200 Y=4594734.2100
X=7593497.5406 Y=4594734.9042
X=7593493.4194 Y=4594759.0002
bulge0.1701
center X=7593469.5266 Y=4594754.9237
radius 24.2381
start angle 10
end angle 48
X=7593485.6525 Y=4594773.0190
X=7593476.3624 Y=4594781.2980
bulge -0.1048
center X=7593500.1724 Y=4594808.0188
radius 35.7899
start angle228
end angle204
X=7593467.5727 Y=4594793.2480
X=7593456.4283 Y=4594817.8443
bulge0.0348
center X=7593347.6699 Y=4594768.9301
radius 119.2518
start angle 24
end angle 32
X=7593448.5985 Y=4594832.4471
X=7593419.3591 Y=4594879.1951
bulge -0.2077
center X=7593428.4870 Y=4594884.9053
radius 10.7668
start angle212
end angle165
X=7593412.1857 Y=4594874.7103
X=7593428.9067 Y=4594847.9767
X=7593430.7100 Y=4594842.1500
X=7593436.4600 Y=4594832.6400
X=7593441.8051 Y=4594827.3504
bulge -0.0280
center X=7593329.2208 Y=4594759.0941
radius 131.6592
start angle 31
end angle 25
X=7593448.7217 Y=4594814.3543
X=7593459.8664 Y=4594789.7573
bulge0.1075
center X=7593499.2779 Y=4594807.3607
radius 43.1641
start angle204
end angle229
X=7593470.7369 Y=4594774.9793
X=7593480.0240 Y=4594766.7031
bulge -0.1666
center X=7593469.2392 Y=4594754.7644
radius 16.0886
start angle 48
end angle 10
X=7593485.0800 Y=4594757.5773
X=7593486.1823 Y=4594751.0999
X=7593484.6700 Y=4594749.1600
X=7593484.5900 Y=4594744.9400
X=7593485.7400 Y=4594739.6500
X=7593488.2700 Y=4594736.0500
X=7593493.7100 Y=4594731.7600
X=7593497.8400 Y=4594729.9200
X=7593500.9900 Y=4594729.6100
X=7593502.9800 Y=4594730.5300
X=7593504.9700 Y=4594731.6800
X=7593504.3600 Y=4594732.9100
X=7593502.2900 Y=4594734.1400
X=7593499.2200 Y=4594734.2100
X=7593497.5406 Y=4594734.9042
X=7593493.4194 Y=4594759.0002
bulge0.1701
center X=7593469.5266 Y=4594754.9237
radius 24.2381
start angle 10
end angle 48
X=7593485.6525 Y=4594773.0190
X=7593476.3624 Y=4594781.2980
bulge -0.1048
center X=7593500.1724 Y=4594808.0188
radius 35.7899
start angle228
end angle204
X=7593467.5727 Y=4594793.2480
X=7593456.4283 Y=4594817.8443
bulge0.0348
center X=7593347.6699 Y=4594768.9301
radius 119.2518
start angle 24
end angle 32
X=7593448.5985 Y=4594832.4471
X=7593419.3591 Y=4594879.1951
bulge -0.2077
center X=7593428.4870 Y=4594884.9053
radius 10.7668
start angle212
end angle165
X=7593418.0824 Y=4594887.6741
X=7593419.7325 Y=4594893.8687
bulge0.2815
center X=7593401.2879 Y=4594898.8554
radius 19.1068
start angle345
end angle 48
X=7593414.1337 Y=4594912.9995
X=7593409.1666 Y=4594917.5431
bulge -0.1897
center X=7593418.7348 Y=4594927.8297
radius 14.0487
start angle227
end angle184
X=7593404.7221 Y=4594926.8254
X=7593403.8569 Y=4594940.3747
bulge0.1962
center X=7593374.7405 Y=4594938.5353
radius 29.1744
start angle 4
end angle 48
X=7593394.2558 Y=4594960.2217
X=7593378.7894 Y=4594974.1602
bulge -0.0813
center X=7593396.0677 Y=4594993.3175
radius 25.7981
start angle228
end angle209

X=7593373.5845 Y=4594980.6664
X=7593371.9000 Y=4594985.8200
X=7593368.9528 Y=4594990.8313
X=7593365.6532 Y=4594998.2794
X=7593365.2700 Y=4595002.0100
X=7593360.6000 Y=4595010.0800
X=7593358.8746 Y=4595011.5456
bulge0.0841
center X=7593327.0412 Y=4594988.5871
radius 39.2487
start angle 36
end angle 55
X=7593349.5399 Y=4595020.7471
X=7593338.0443 Y=4595028.7893
X=7593674.6398 Y=4595200.5451
X=7593674.9342 Y=4595199.8905
bulge0.0543
center X=7593747.4279 Y=4595232.4915
radius 79.4869
start angle204
end angle217
X=7593683.6529 Y=4595185.0476
X=7593684.5100 Y=4595183.4400
X=7593689.6800 Y=4595177.2400
X=7593693.4000 Y=4595173.2100
X=7593699.6000 Y=4595168.1900
X=7593703.6622 Y=4595166.3781
bulge0.0465
center X=7593747.4279 Y=4595232.4915
radius 79.2869
start angle236
end angle247
X=7593716.6341 Y=4595159.4288
X=7593727.3776 Y=4595154.9045
bulge -0.2340
center X=7593721.2684 Y=4595140.3976
radius 15.7408
start angle 67
end angle 14
X=7593736.5096 Y=4595144.3321
X=7593737.8152 Y=4595139.2741
bulge0.1621
center X=7593761.2957 Y=4595145.3351
radius 24.2501
start angle194
end angle231
X=7593746.1361 Y=4595126.4075
X=7593751.3899 Y=4595122.2005
bulge -0.2607
center X=7593741.5675 Y=4595109.9171
radius 15.7277
start angle 51
end angle353
X=7593757.1751 Y=4595107.9769
X=7593756.7860 Y=4595104.8243
bulge0.2257
center X=7593775.8653 Y=4595102.4694
radius 19.2242
start angle173
end angle224
X=7593762.0001 Y=4595089.1532
X=7593775.0380 Y=4595075.5449
bulge -0.1734
center X=7593756.4671 Y=4595057.7370
radius 25.7294
start angle 44
end angle 4
X=7593782.1192 Y=4595059.7293
X=7593787.9610 Y=4594984.5608
bulge0.0910
center X=7593862.1202 Y=4594990.3668
radius 74.3862
start angle184
end angle205
X=7593794.8522 Y=4594958.6129
X=7593798.0063 Y=4594951.9323
bulge -0.1498
center X=7593774.7139 Y=4594940.9351
radius 25.7580
start angle 25
end angle351
X=7593800.1679 Y=4594936.9890
X=7593799.0841 Y=4594930.0093
bulge0.0964
center X=7593862.5178 Y=4594920.1596
radius 64.1938
start angle171
end angle193
X=7593800.0220 Y=4594905.4924
X=7593805.4604 Y=4594882.3128
X=7593805.4604 Y=4594882.3128
X=7593806.6711 Y=4594879.5154
X=7593812.0710 Y=4594880.7296
X=7593815.6400 Y=4594878.7700
X=7593819.3700 Y=4594876.6800
X=7593821.1500 Y=4594874.4400
X=7593820.7000 Y=4594870.7800
X=7593818.5600 Y=4594867.9200
X=7593812.4000 Y=4594864.1700
X=7593810.2600 Y=4594862.3000
X=7593809.1900 Y=4594859.4400
X=7593810.0800 Y=4594856.3100
X=7593813.1200 Y=4594853.3700
X=7593817.8400 Y=4594849.3900
X=7593821.8600 Y=4594844.1200
X=7593827.8300 Y=4594832.3500
X=7593834.6104 Y=4594822.6385
X=7593838.2800 Y=4594817.1700
X=7593840.5100 Y=4594812.0800
X=7593840.9500 Y=4594806.2900
X=7593844.0800 Y=4594799.4100
X=7593848.4500 Y=4594794.0500
X=7593853.7100 Y=4594786.3300
X=7593860.3200 Y=4594773.2900
X=7593855.9500 Y=4594790.6800
X=7593851.9300 Y=4594796.5800
X=7593847.1100 Y=4594802.1100
X=7593844.6200 Y=4594812.7000
X=7593843.1000 Y=4594817.7900
X=7593841.0500 Y=4594821.4500
X=7593834.3500 Y=4594830.3900
X=7593833.1900 Y=4594834.3200
X=7593830.8700 Y=4594841.7100
X=7593827.3900 Y=4594846.1700
X=7593822.3900 Y=4594850.5500
X=7593818.4600 Y=4594853.5600
X=7593817.3000 Y=4594856.9500
X=7593817.9300 Y=4594860.4300
X=7593821.5000 Y=4594863.8300
X=7593825.1600 Y=4594868.2900
X=7593827.3900 Y=4594872.4000
X=7593826.7700 Y=4594877.7600
X=7593824.4500 Y=4594881.0700
X=7593821.9500 Y=4594883.4800
X=7593819.7100 Y=4594884.1000
X=7593816.9500 Y=4594883.0300
X=7593815.3400 Y=4594883.0300
X=7593813.7357 Y=4594884.2544
X=7593808.2972 Y=4594907.4346
bulge -0.0961
center X=7593862.6987 Y=4594920.1665
radius 55.8716
start angle193
end angle171
X=7593807.4834 Y=4594928.7051
X=7593808.5674 Y=4594935.6856
bulge0.1498
center X=7593774.7139 Y=4594940.9351
radius 34.2580
start angle351
end angle 25
X=7593805.6927 Y=4594955.5614
X=7593802.5383 Y=4594962.2425
bulge -0.0914
center X=7593861.8064 Y=4594990.2719
radius 65.5619
start angle205
end angle184
X=7593796.4390 Y=4594985.2262
X=7593796.0412 Y=4594992.9208
X=7593796.4100 Y=4594997.3400
X=7593796.1500 Y=4595003.5900
X=7593795.1700 Y=4595007.8800
X=7593794.6863 Y=4595010.3421
X=7593791.7056 Y=4595048.6698
X=7593793.3200 Y=4595051.5800
X=7593797.4500 Y=4595058.7000
X=7593798.1000 Y=4595061.2800
X=7593797.8800 Y=4595064.7600
X=7593795.8200 Y=4595067.8500
X=7593793.2700 Y=4595070.3000
X=7593788.5100 Y=4595072.9300
X=7593786.8521 Y=4595073.4982
bulge0.0715
center X=7593756.4514 Y=4595057.7331
radius 34.2453
start angle 27
end angle 44
X=7593781.1767 Y=4595081.4269
X=7593768.1370 Y=4595095.0371
bulge -0.1953
center X=7593774.5608 Y=4595101.5728
radius9.1641
start angle225
end angle181
X=7593765.3990 Y=4595101.3677
X=7593765.6200 Y=4595105.1000
X=7593765.6152 Y=4595105.3369
X=7593765.8087 Y=4595106.9047
bulge0.0247
center X=7593741.5602 Y=4595109.9162
radius 24.4348
start angle353
end angle359
X=7593765.9876 Y=4595109.3130
X=7593766.4900 Y=4595110.7500
X=7593767.6200 Y=4595115.6900
X=7593767.2500 Y=4595117.9400
X=7593764.7500 Y=4595121.0900
X=7593762.2590 Y=4595122.9017
bulge0.0603
center X=7593734.9636 Y=4595102.9220
radius 33.8264
start angle 36
end angle 50
X=7593756.7031 Y=4595128.8376
X=7593751.4498 Y=4595133.0419
bulge -0.1638
center X=7593761.1579 Y=4595145.2460
radius 15.5945
start angle231
end angle194
X=7593746.0455 Y=4595141.3985
X=7593744.7398 Y=4595146.4566
bulge0.2340
center X=7593721.2684 Y=4595140.3976

radius 24.2408
start angle 14
end angle 67
X=7593730.6765 Y=4595162.7382
X=7593726.3540 Y=4595164.7756
X=7593723.5000 Y=4595166.6600
X=7593718.7100 Y=4595168.1500
X=7593717.7684 Y=4595168.4382
bulge -0.1846
center X=7593746.1246 Y=4595231.5964
radius 69.2318
start angle246
end angle204
X=7593682.8687 Y=4595203.4587
X=7593657.1251 Y=4595260.7040
bulge0.2383
center X=7593630.4741 Y=4595248.7439
radius 29.2116
start angle 24
end angle 78
X=7593636.6581 Y=4595277.2934
X=7593620.8280 Y=4595280.7206
bulge -0.1709
center X=7593630.2742 Y=4595318.4261
radius 38.8707
start angle256
end angle217
X=7593599.2850 Y=4595294.9613
X=7593594.5908 Y=4595301.9084
X=7593594.2000 Y=4595302.6300
X=7593592.8700 Y=4595306.1700
X=7593591.7800 Y=4595316.1000
X=7593593.2000 Y=4595327.9800
X=7593598.5400 Y=4595337.0000
X=7593611.3900 Y=4595347.0200
X=7593623.3000 Y=4595354.2600
X=7593632.9000 Y=4595359.9400
X=7593671.8400 Y=4595381.2700
X=7593698.8500 Y=4595396.9400
X=7593735.7000 Y=4595414.9500
X=7593752.4400 Y=4595422.2600
X=7593759.5400 Y=4595426.3500
X=7593770.4500 Y=4595427.3500
X=7593779.5900 Y=4595422.6500
X=7593791.2600 Y=4595415.9300
X=7593799.9050 Y=4595410.8031
X=7593803.7370 Y=4595400.7938
X=7593804.0035 Y=4595398.1762
X=7593802.9400 Y=4595394.1200
X=7593803.3800 Y=4595391.4700
X=7593803.9300 Y=4595386.8000
X=7593805.9100 Y=4595382.0600
X=7593809.4300 Y=4595377.9900
X=7593814.1700 Y=4595375.0100
X=7593818.4600 Y=4595373.3600
X=7593820.5129 Y=4595373.0741
bulge0.0031
center X=7593828.7961 Y=4595396.0814
radius 24.4529
start angle250
end angle251
X=7593820.8031 Y=4595372.9718
X=7593826.5299 Y=4595370.9913
X=7593828.1500 Y=4595370.1600
X=7593830.9663 Y=4595367.9769
X=7593832.5399 Y=4595346.8201
bulge0.1688
center X=7593871.3774 Y=4595349.7094
radius 38.9448
start angle184
end angle223
X=7593842.6999 Y=4595323.3599
X=7593885.9431 Y=4595276.2901
bulge -0.1660
center X=7593862.8467 Y=4595258.0707
radius 29.4176
start angle 38
end angle 1
X=7593892.2627 Y=4595258.3661
X=7593892.5110 Y=4595237.4866
bulge0.1021
center X=7593971.4739 Y=4595236.5345
radius 78.9687
start angle179
end angle203
X=7593898.5838 Y=4595206.1522
X=7593915.0466 Y=4595166.6568
bulge -0.1049
center X=7593872.5272 Y=4595148.9333
radius 46.0653
start angle 23
end angle359
X=7593918.5802 Y=4595147.8672
X=7593918.3699 Y=4595138.7837
bulge0.1760
center X=7594102.2716 Y=4595134.5255
radius 183.9510
start angle179
end angle219
X=7593958.5187 Y=4595019.7514
X=7593964.7689 Y=4595011.9231
X=7593968.7150 Y=4595010.9400
X=7593971.6200 Y=4595008.0100
X=7593976.9700 Y=4595001.8300
X=7593983.3600 Y=4594993.5300
X=7593989.1200 Y=4594985.7900
X=7593994.5000 Y=4594978.4500
X=7594000.3400 Y=4594970.3000
X=7594003.2900 Y=4594965.5100
X=7594007.2200 Y=4594959.8200
X=7594005.8200 Y=4594964.2500
X=7594001.9500 Y=4594971.4900
X=7593998.4400 Y=4594977.9600
X=7593994.4300 Y=4594983.6600
X=7593988.5400 Y=4594991.0000
X=7593984.2600 Y=4594997.0500
X=7593979.8300 Y=4595003.3800
X=7593976.4500 Y=4595007.8800
X=7593971.9600 Y=4595013.6500
X=7593971.9600 Y=4595013.6500
X=7593970.9426 Y=4595016.8522
X=7593964.6924 Y=4595024.6805
bulge -0.1760
center X=7594102.2716 Y=4595134.5255
radius 176.0510
start angle219
end angle179
X=7593926.2678 Y=4595138.6009
X=7593926.4781 Y=4595147.6842
bulge0.1049
center X=7593872.5272 Y=4595148.9333
radius 53.9653
start angle359
end angle 23
X=7593922.3387 Y=4595169.6957
X=7593905.8759 Y=4595209.1912
bulge -0.1021
center X=7593971.4739 Y=4595236.5345
radius 71.0687
start angle203
end angle179
X=7593900.4104 Y=4595237.3914
X=7593900.5002 Y=4595244.8399
X=7593902.5700 Y=4595244.3800
X=7593904.5400 Y=4595242.2700
X=7593906.7900 Y=4595238.9700
X=7593909.0400 Y=4595235.2400
X=7593912.4100 Y=4595232.6400
X=7593916.8400 Y=4595231.4400
X=7593920.9200 Y=4595231.0900
X=7593927.3800 Y=4595228.9100
X=7593935.2600 Y=4595226.4500
X=7593940.2500 Y=4595225.1900
X=7593944.9500 Y=4595224.2000
X=7593949.3800 Y=4595223.2900
X=7593952.1200 Y=4595223.0800
X=7593949.1000 Y=4595225.0500
X=7593945.8000 Y=4595226.3800
X=7593942.3500 Y=4595227.9300
X=7593938.3500 Y=4595230.0400
X=7593932.1600 Y=4595232.7100
X=7593927.5200 Y=4595234.8200
X=7593925.4900 Y=4595235.5900
X=7593919.4400 Y=4595237.4900
X=7593915.0800 Y=4595238.8300
X=7593911.7800 Y=4595241.7800
X=7593908.2000 Y=4595245.8300
X=7593903.4900 Y=4595251.3900
X=7593901.1344 Y=4595255.9632
X=7593901.1000 Y=4595256.0300
X=7593900.6512 Y=4595257.3576
X=7593900.6620 Y=4595258.2555
bulge0.0725
center X=7593866.8815 Y=4595258.7782
radius 33.7846
start angle359
end angle 16
X=7593899.4044 Y=4595267.9247
X=7593899.4100 Y=4595268.3700
X=7593898.6400 Y=4595271.3300
X=7593896.9500 Y=4595275.2600
X=7593894.6300 Y=4595278.9200
X=7593891.9586 Y=4595281.8166
X=7593891.1900 Y=4595282.6500
X=7593888.2400 Y=4595285.6000
X=7593887.8007 Y=4595285.9451
X=7593854.1589 Y=4595322.5639
X=7593852.5664 Y=4595325.0363
X=7593852.3000 Y=4595325.4500
X=7593848.9300 Y=4595330.3000
X=7593847.2400 Y=4595331.9200
X=7593845.2000 Y=4595334.8700
X=7593843.2300 Y=4595337.8900
X=7593841.3400 Y=4595341.8900
X=7593840.4182 Y=4595347.4061
X=7593840.1672 Y=4595350.7811
X=7593840.7800 Y=4595353.3500
X=7593840.5000 Y=4595357.0100
X=7593839.4287 Y=4595360.7087
X=7593838.9843 Y=4595366.6836
X=7593864.9050 Y=4595357.7147
X=7593865.8000 Y=4595357.2400
X=7593868.7500 Y=4595356.1100
X=7593874.0900 Y=4595353.3700
X=7593879.1500 Y=4595352.5300
X=7593881.8597 Y=4595351.8482
X=7593902.9120 Y=4595344.5639
bulge -0.1974
center X=7593897.8165 Y=4595329.8375
radius 15.5831
start angle 71
end angle 26
X=7593911.7937 Y=4595336.7274
X=7593913.7396 Y=4595332.7595
bulge0.1954
center X=7593940.1813 Y=4595345.7268

radius 29.4502
start angle206
end angle250
X=7593930.2814 Y=4595317.9904
X=7593958.7914 Y=4595307.8070
bulge -0.0263
center X=7593936.7273 Y=4595246.0355
radius 65.5938
start angle 70
end angle 64
X=7593965.1630 Y=4595305.1451
X=7593967.0500 Y=4595303.3400
X=7593970.1400 Y=4595301.1700
X=7593976.4100 Y=4595296.9200
X=7593983.5200 Y=4595291.8500
X=7593983.8713 Y=4595291.6423
bulge -0.0951
center X=7593936.7273 Y=4595246.0355
radius 65.5938
start angle 44
end angle 22
X=7593997.4070 Y=4595270.9455
bulge0.1145
center X=7594038.0476 Y=4595287.6292
radius 43.9318
start angle202
end angle228
X=7594008.9031 Y=4595254.7568
X=7594016.8636 Y=4595247.6577
bulge -0.1495
center X=7594009.8386 Y=4595239.7804
radius 10.5547
start angle 48
end angle 14
X=7594020.0681 Y=4595242.3803
X=7594020.6723 Y=4595239.9967
bulge0.1233
center X=7594049.2196 Y=4595247.2324
radius 29.4500
start angle194
end angle222
X=7594027.4510 Y=4595227.3973
X=7594037.2519 Y=4595216.6389
bulge -0.0621
center X=7593907.4971 Y=4595098.4320
radius 175.5255
start angle 42
end angle 28
X=7594062.3050 Y=4595181.1586
X=7594068.7232 Y=4595169.1505
X=7594071.2964 Y=4595163.5745
bulge -0.0811
center X=7594024.2002 Y=4595145.2102
radius 50.5500
start angle 21
end angle 3
X=7594074.6920 Y=4595147.6350
X=7594075.9503 Y=4595121.4374
X=7594080.8500 Y=4595116.2800
X=7594080.8500 Y=4595116.2800
X=7594080.8500 Y=4595116.2800
X=7594082.0500 Y=4595111.5800
X=7594082.8800 Y=4595108.4400
X=7594082.8800 Y=4595104.1900
X=7594083.2500 Y=4595101.2400
X=7594084.1700 Y=4595096.7600
X=7594086.2900 Y=4595089.1900
X=7594088.6900 Y=4595081.4300
X=7594092.7500 Y=4595074.2300
X=7594096.8900 Y=4595069.5800
X=7594103.6200 Y=4595062.3800
X=7594105.8400 Y=4595056.6600
X=7594107.5000 Y=4595051.0300
X=7594109.4300 Y=4595045.4900
X=7594111.4600 Y=4595041.3400
X=7594113.4000 Y=4595033.8600
X=7594114.2300 Y=4595028.3000
X=7594114.3200 Y=4595018.7500
X=7594115.1500 Y=4595013.3100
X=7594117.5500 Y=4595008.0900
X=7594121.5100 Y=4595001.0700
X=7594123.3600 Y=4594996.4600
X=7594127.2300 Y=4594988.7000
X=7594129.5400 Y=4594982.8000
X=7594131.9400 Y=4594976.2400
X=7594133.2300 Y=4594971.2900
X=7594134.7000 Y=4594967.1400
X=7594135.5300 Y=4594966.4900
X=7594135.7200 Y=4594967.5100
X=7594135.1600 Y=4594970.1900
X=7594134.2400 Y=4594974.8000
X=7594131.6600 Y=4594982.7400
X=7594128.7100 Y=4594990.7700
X=7594126.6800 Y=4594995.2900
X=7594122.6200 Y=4595004.2000
X=7594119.8500 Y=4595010.3800
X=7594118.1900 Y=4595016.4700
X=7594116.8100 Y=4595022.6600
X=7594115.2400 Y=4595035.2600
X=7594114.0400 Y=4595041.1700
X=7594112.4700 Y=4595048.0000
X=7594109.5200 Y=4595056.6300
X=7594106.7500 Y=4595063.9200
X=7594104.1700 Y=4595068.1600
X=7594102.8800 Y=4595070.6600
X=7594098.0800 Y=4595074.8100
X=7594096.2300 Y=4595076.1900
X=7594094.0200 Y=4595078.4100
X=7594091.8000 Y=4595081.7300
X=7594089.8700 Y=4595085.9800
X=7594087.7500 Y=4595094.2600
X=7594086.4500 Y=4595099.7900
X=7594086.5500 Y=4595102.1000
X=7594087.1900 Y=4595103.3900
X=7594087.1000 Y=4595107.2700
X=7594086.2700 Y=4595109.7600
X=7594084.1500 Y=4595113.9200
X=7594083.1300 Y=4595116.5600

Површина на планскиот опфат 2, дел од КП 3099/1, КО Неготино е 47,07ха.
Границата на планскиот опфат 2 е прикажана со линија која ги поврзува сите прекршни точки по Х и У координати:

X=7594283.0800 Y=4594683.5900
X=7594284.3903 Y=4594681.0209
X=7594287.9712 Y=4594680.3346
X=7594291.4906 Y=4594679.3818
X=7594293.2000 Y=4594680.4600
X=7594295.6900 Y=4594684.0200
X=7594299.0900 Y=4594687.6500
X=7594301.9400 Y=4594689.0800
X=7594307.5000 Y=4594688.6500
X=7594312.2700 Y=4594686.8000
X=7594316.0400 Y=4594682.3800
X=7594316.4000 Y=4594678.5300
X=7594314.1900 Y=4594671.1200
X=7594312.5023 Y=4594665.0083
X=7594321.9870 Y=4594654.9333
bulge0.2167
center X=7594348.0538 Y=4594679.4860
radius 35.8094
start angle223
end angle272
X=7594349.4305 Y=4594643.7031
X=7594376.3258 Y=4594644.7370
bulge -0.2053
center X=7594377.4488 Y=4594615.5381
radius 29.2205
start angle 92
end angle 46
X=7594397.8224 Y=4594636.4846
X=7594415.8588 Y=4594618.9215
bulge0.0691
center X=7594447.8052 Y=4594651.7286
radius 45.7917
start angle226
end angle242
X=7594426.0006 Y=4594611.4614
X=7594433.9800 Y=4594608.4900
X=7594435.3770 Y=4594607.6556
bulge0.0111
center X=7594447.8053 Y=4594651.7286
radius 45.7917
start angle254
end angle257
X=7594437.3460 Y=4594607.1473
X=7594444.2395 Y=4594606.3267
X=7594451.1772 Y=4594606.0815
X=7594457.1000 Y=4594609.0100
X=7594462.0800 Y=4594611.0100
X=7594470.1097 Y=4594611.8319
X=7594508.3176 Y=4594627.6582
X=7594508.7200 Y=4594627.9500
X=7594511.3100 Y=4594629.0300
X=7594512.6767 Y=4594629.4638
X=7594567.3296 Y=4594652.1018
bulge -0.1267
center X=7594586.3129 Y=4594606.2725
radius 49.6053
start angle113
end angle 84
X=7594591.8222 Y=4594655.5709
X=7594593.0100 Y=4594655.7300
X=7594598.7800 Y=4594655.9500
X=7594601.8700 Y=4594655.7000
X=7594605.2400 Y=4594655.1200
X=7594609.1600 Y=4594653.7700
X=7594611.2300 Y=4594652.8800
X=7594615.1000 Y=4594651.2200

X=7594618.9200 Y=4594649.2900
X=7594621.2200 Y=4594647.9700
X=7594623.8200 Y=4594646.3100
X=7594627.1400 Y=4594644.4000
X=7594631.0800 Y=4594642.2500
X=7594634.5900 Y=4594640.5900
X=7594635.8961 Y=4594640.0112
X=7594642.6539 Y=4594638.4004
X=7594649.4906 Y=4594637.1664
X=7594649.8100 Y=4594637.2500
X=7594651.5500 Y=4594637.9700
X=7594652.9000 Y=4594638.7600
X=7594654.7800 Y=4594640.1700
X=7594657.3200 Y=4594642.4400
X=7594659.2000 Y=4594643.8700
X=7594662.3500 Y=4594645.5600
X=7594665.7700 Y=4594647.1100
X=7594667.9000 Y=4594647.6900
X=7594671.7100 Y=4594647.9100
X=7594673.9200 Y=4594647.4700
X=7594677.1000 Y=4594646.5000
X=7594679.4400 Y=4594645.6700
X=7594684.0300 Y=4594643.9000
X=7594689.0300 Y=4594642.5200
X=7594692.1300 Y=4594641.9700
X=7594695.1200 Y=4594641.6900
X=7594699.1900 Y=4594641.5000
X=7594702.5900 Y=4594641.5800
X=7594705.4600 Y=4594642.0200
X=7594709.3527 Y=4594642.6387
X=7594719.3592 Y=4594646.5904
X=7594719.7600 Y=4594646.8800
X=7594720.9200 Y=4594647.8000
X=7594723.0200 Y=4594649.9800
X=7594724.7600 Y=4594651.6900
X=7594726.0900 Y=4594652.6800
X=7594727.6600 Y=4594653.4900
X=7594729.2400 Y=4594654.1200
X=7594732.2200 Y=4594654.7300
X=7594734.4600 Y=4594655.2300
X=7594736.0800 Y=4594655.7800
X=7594737.0578 Y=4594656.2476
X=7594739.3297 Y=4594657.7544
X=7594740.6700 Y=4594659.0100
X=7594742.3600 Y=4594661.2000
X=7594743.2900 Y=4594662.9300
X=7594744.9200 Y=4594665.5600
X=7594746.5300 Y=4594667.6900
X=7594748.4100 Y=4594670.1500
X=7594750.4200 Y=4594672.1800
X=7594752.4300 Y=4594673.9500
X=7594754.7800 Y=4594676.6000
X=7594756.6600 Y=4594678.9300
X=7594758.7300 Y=4594681.5200
X=7594761.1900 Y=4594684.3700
X=7594763.6200 Y=4594686.7400
X=7594764.9100 Y=4594687.3100
X=7594766.7100 Y=4594687.8700
X=7594768.2000 Y=4594688.0600
X=7594771.1600 Y=4594687.7300
X=7594774.1200 Y=4594687.0100
X=7594776.3200 Y=4594686.2900
X=7594780.3038 Y=4594684.9895
X=7594796.4339 Y=4594695.7110
X=7594795.7100 Y=4594703.7400
X=7594795.9300 Y=4594705.8500
X=7594796.9200 Y=4594708.6700
X=7594797.9700 Y=4594710.8500
X=7594799.6600 Y=4594713.1100
X=7594801.1500 Y=4594714.5200
X=7594802.6700 Y=4594715.6000
X=7594804.2200 Y=4594716.3500
X=7594805.7900 Y=4594716.9900
X=7594806.6807 Y=4594717.3549
X=7594799.5886 Y=4594719.1005
X=7594794.3189 Y=4594719.8369
X=7594792.9100 Y=4594719.3200
X=7594789.7100 Y=4594718.4100
X=7594786.2000 Y=4594717.7600
X=7594781.7400 Y=4594717.7600
X=7594780.0900 Y=4594717.8900
X=7594778.4900 Y=4594718.1900
X=7594774.6800 Y=4594719.7500
X=7594770.6500 Y=4594721.8700
X=7594767.5280 Y=4594723.5810
X=7594754.9401 Y=4594725.3402
bulge -0.1282
center X=7594756.2219 Y=4594745.8758
radius 20.5756
start angle266
end angle237
X=7594745.0774 Y=4594728.5798
X=7594744.3300 Y=4594728.7500
X=7594741.5100 Y=4594729.9700
X=7594739.5300 Y=4594731.1700
X=7594737.7500 Y=4594732.3800
X=7594734.9800 Y=4594735.6800
X=7594733.5900 Y=4594738.1100
X=7594732.2500 Y=4594740.2600
X=7594731.3354 Y=4594741.7821
bulge0.2270
center X=7594716.0417 Y=4594727.7667
radius 20.7444
start angle 43
end angle 94
X=7594714.7184 Y=4594748.4689
X=7594706.6879 Y=4594747.9556
bulge -0.2161
center X=7594703.6158 Y=4594758.3463
radius 10.8353
start angle286
end angle238
X=7594697.8242 Y=4594749.1886
X=7594696.0600 Y=4594749.7500
X=7594693.2900 Y=4594751.2700
X=7594690.2100 Y=4594753.6500
X=7594689.7840 Y=4594754.1768
bulge0.0000
center X=7809253.5682 Y=4826769.2391
radius 316019.9466
start angle227
end angle227
X=7594682.4233 Y=4594760.9840
bulge0.1264
center X=7594667.2849 Y=4594745.2248
radius 21.8523
start angle 46
end angle 75
X=7594672.9500 Y=4594766.3300
X=7594669.7000 Y=4594764.3800
X=7594665.8500 Y=4594762.7800
X=7594664.5900 Y=4594762.3000
X=7594660.7900 Y=4594762.2100
X=7594656.7200 Y=4594762.0800
X=7594653.6800 Y=4594762.3400
X=7594650.9500 Y=4594762.8600
X=7594648.7100 Y=4594763.8600
X=7594644.8500 Y=4594765.5900
X=7594642.9900 Y=4594766.2000
X=7594640.2200 Y=4594767.1400
X=7594636.5900 Y=4594768.4500
X=7594633.4700 Y=4594770.2700
X=7594627.8000 Y=4594776.4700
X=7594627.5316 Y=4594777.1208
bulge -0.1257
center X=7594656.2955 Y=4594834.5487
radius 64.2287
start angle243
end angle215
X=7594603.5164 Y=4594797.9469
X=7594597.9242 Y=4594806.0121
bulge0.0430
center X=7594519.2345 Y=4594751.4520
radius 95.7543
start angle 35
end angle 45
X=7594587.4264 Y=4594818.6736
X=7594585.6700 Y=4594819.3900
X=7594584.3400 Y=4594819.5100
X=7594581.1800 Y=4594819.3500
X=7594577.3000 Y=4594818.2900
X=7594574.3100 Y=4594818.2100
X=7594570.1400 Y=4594819.0500
X=7594567.4400 Y=4594819.9400
X=7594565.7100 Y=4594821.3700
X=7594564.9100 Y=4594823.1400
X=7594563.6500 Y=4594828.4500
X=7594561.5400 Y=4594835.4500
X=7594560.5358 Y=4594837.8411
bulge0.0438
center X=7594519.2345 Y=4594751.4520
radius 95.7543
start angle 64
end angle 74
X=7594544.8490 Y=4594843.7167
X=7594522.1494 Y=4594850.0186
bulge -0.1442
center X=7594535.3291 Y=4594897.4716
radius 49.2493
start angle254
end angle222
X=7594498.5373 Y=4594864.7324
X=7594497.5152 Y=4594865.8810
X=7594492.1100 Y=4594871.4500
X=7594490.8697 Y=4594873.0473
X=7594479.3249 Y=4594886.3166
bulge0.1162
center X=7594454.7721 Y=4594862.8351
radius 33.9738
start angle 44
end angle 70
X=7594466.2556 Y=4594894.8093
X=7594462.7733 Y=4594896.0591
bulge -0.0287
center X=7594470.5659 Y=4594919.0378
radius 24.2641
start angle251
end angle245
X=7594460.1961 Y=4594897.1012
X=7594457.6900 Y=4594897.0500
X=7594451.7282 Y=4594895.5840
X=7594441.4018 Y=4594891.8421
X=7594441.4018 Y=4594891.8421
X=7594437.4200 Y=4594890.2900
X=7594428.6100 Y=4594886.7000
X=7594426.4000 Y=4594883.3200
X=7594424.3200 Y=4594874.3500
X=7594418.7400 Y=4594865.6400
X=7594413.8000 Y=4594852.3900
X=7594411.9800 Y=4594840.4300
X=7594407.1800 Y=4594831.7200
X=7594406.2700 Y=4594820.5500
X=7594404.1900 Y=4594817.5600
X=7594402.2400 Y=4594817.4300
X=7594402.6300 Y=4594822.3700
X=7594402.1100 Y=4594829.5100

X=7594402.6300 Y=4594833.2800
X=7594404.7100 Y=4594836.9200
X=7594407.5700 Y=4594840.0400
X=7594408.6100 Y=4594844.3300
X=7594409.1200 Y=4594848.6200
X=7594410.0300 Y=4594853.0400
X=7594412.2400 Y=4594858.8900
X=7594416.5300 Y=4594867.3300
X=7594419.1600 Y=4594872.4600
X=7594421.5900 Y=4594875.8300
X=7594423.0400 Y=4594879.9300
X=7594422.5300 Y=4594883.8100
X=7594421.4900 Y=4594886.7200
X=7594416.7200 Y=4594887.1300
X=7594407.6600 Y=4594887.3900
X=7594395.1900 Y=4594887.6400
X=7594384.5800 Y=4594888.2100
X=7594377.5600 Y=4594888.7300
X=7594371.6000 Y=4594887.8000
X=7594363.6900 Y=4594886.6500
X=7594358.5600 Y=4594886.7600
X=7594351.0000 Y=4594888.9800
X=7594344.5200 Y=4594889.8600
X=7594337.1900 Y=4594889.1800
X=7594332.1200 Y=4594889.3900
X=7594328.4400 Y=4594890.3700
X=7594320.1500 Y=4594894.1600
X=7594313.6500 Y=4594896.0600
X=7594307.0700 Y=4594896.7400
X=7594301.8900 Y=4594895.6000
X=7594294.9500 Y=4594895.9100
X=7594289.3900 Y=4594896.2600
X=7594277.1100 Y=4594894.4000
X=7594270.5400 Y=4594892.4300
X=7594265.8200 Y=4594891.0300
X=7594268.5700 Y=4594894.0900
X=7594273.8000 Y=4594896.8300
X=7594281.1400 Y=4594898.1700
X=7594288.7800 Y=4594899.5200
X=7594297.8900 Y=4594900.4000
X=7594306.0800 Y=4594900.8700
X=7594312.9700 Y=4594900.5100
X=7594321.9300 Y=4594898.4300
X=7594336.0400 Y=4594894.4500
X=7594342.8200 Y=4594892.9000
X=7594349.9200 Y=4594892.6900
X=7594356.7900 Y=4594892.6900
X=7594363.3700 Y=4594891.3900
X=7594367.6100 Y=4594891.2400
X=7594371.8000 Y=4594891.8600
X=7594375.4700 Y=4594892.5300
X=7594384.2300 Y=4594892.4300
X=7594388.0400 Y=4594891.8600
X=7594394.9800 Y=4594891.1300
X=7594401.8100 Y=4594891.1800
X=7594411.0100 Y=4594890.9200
X=7594418.1000 Y=4594890.2000
X=7594426.2900 Y=4594890.7700
X=7594429.6500 Y=4594891.9600
X=7594434.8300 Y=4594895.1200
X=7594438.7700 Y=4594898.2300
X=7594438.7700 Y=4594898.2300
X=7594448.4749 Y=4594903.8755
X=7594449.7900 Y=4594905.8300
X=7594449.7991 Y=4594906.4886
X=7594449.5060 Y=4594906.9866
X=7594440.1119 Y=4594923.2592
X=7594439.3085 Y=4594927.2901
X=7594435.9600 Y=4594933.0600
X=7594432.2400 Y=4594939.8800
X=7594428.8800 Y=4594944.8600
X=7594425.9200 Y=4594946.8800
X=7594421.5700 Y=4594950.8200
X=7594418.6700 Y=4594954.7600
X=7594415.2700 Y=4594960.4800
X=7594411.7500 Y=4594967.1600
X=7594409.5800 Y=4594970.0100
X=7594405.6100 Y=4594973.3600
X=7594400.5300 Y=4594976.4700
X=7594395.9700 Y=4594977.8700
X=7594392.1400 Y=4594979.9400
X=7594386.3600 Y=4594984.5900
X=7594381.5400 Y=4594989.9200
X=7594379.1600 Y=4594993.4500
X=7594375.2200 Y=4594996.8200
X=7594370.2100 Y=4594999.6000
X=7594367.0000 Y=4595000.6900
X=7594360.0100 Y=4595003.1800
X=7594352.9600 Y=4595007.0600
X=7594349.0500 Y=4595009.4300
X=7594344.1800 Y=4595012.3900
X=7594338.7900 Y=4595015.2400
X=7594333.8700 Y=4595016.6300
X=7594329.1100 Y=4595017.1500
X=7594323.2000 Y=4595016.4800
X=7594320.0700 Y=4595015.2400
X=7594316.6500 Y=4595013.9400
X=7594311.0000 Y=4595013.0600
X=7594305.8700 Y=4595013.2100
X=7594301.5700 Y=4595014.1000
X=7594297.3300 Y=4595013.6300
X=7594294.2700 Y=4595013.6800
X=7594290.4900 Y=4595014.9800
X=7594296.9600 Y=4595015.3400
X=7594301.4700 Y=4595015.7500
X=7594307.5800 Y=4595015.6500
X=7594312.9700 Y=4595015.7500
X=7594318.6900 Y=4595017.3600
X=7594322.6300 Y=4595019.1700
X=7594326.5100 Y=4595020.7800
X=7594330.6000 Y=4595021.0900
X=7594335.2100 Y=4595020.1600
X=7594339.6200 Y=4595018.7100
X=7594344.5400 Y=4595015.3400
X=7594348.0100 Y=4595013.0100
X=7594349.7700 Y=4595012.7500
X=7594347.7000 Y=4595016.1100
X=7594346.3000 Y=4595018.3700
X=7594343.4000 Y=4595023.1900
X=7594341.3300 Y=4595025.3700
X=7594338.5800 Y=4595028.0600
X=7594335.4800 Y=4595033.1400
X=7594333.2700 Y=4595035.0400
X=7594329.4300 Y=4595038.8200
X=7594328.6000 Y=4595041.6200
X=7594327.8800 Y=4595045.6600
X=7594325.8600 Y=4595049.1300
X=7594320.3200 Y=4595053.5900
X=7594314.9300 Y=4595056.8500
X=7594309.2300 Y=4595058.2500
X=7594305.2100 Y=4595060.7700
X=7594301.5400 Y=4595063.7700
X=7594297.8700 Y=4595063.7100
X=7594294.6100 Y=4595062.9300
X=7594290.2100 Y=4595063.3500
X=7594287.0000 Y=4595064.5900
X=7594282.0200 Y=4595069.6200
X=7594280.5200 Y=4595073.3000
X=7594281.5100 Y=4595072.4700
X=7594288.4500 Y=4595067.8600
X=7594292.6900 Y=4595066.0900
X=7594297.9300 Y=4595065.1100
X=7594302.4500 Y=4595065.0600
X=7594306.2800 Y=4595063.8200
X=7594310.5100 Y=4595061.9200
X=7594314.7100 Y=4595060.5700
X=7594320.9700 Y=4595057.5600
X=7594326.1000 Y=4595053.8300
X=7594329.2100 Y=4595050.2300
X=7594332.0600 Y=4595044.3200
X=7594333.7700 Y=4595040.5900
X=7594336.8200 Y=4595036.3400
X=7594340.3700 Y=4595032.9900
X=7594343.0100 Y=4595028.4800
X=7594347.2600 Y=4595022.3700
X=7594351.6000 Y=4595017.1600
X=7594354.8100 Y=4595013.7400
X=7594359.5300 Y=4595010.1100
X=7594365.4800 Y=4595007.5700
X=7594372.7600 Y=4595005.8900
X=7594379.0300 Y=4595002.1000
X=7594381.2600 Y=4594998.6800
X=7594382.4000 Y=4594995.7300
X=7594387.2500 Y=4594990.3700
X=7594391.9200 Y=4594985.4400
X=7594397.2500 Y=4594982.1300
X=7594403.3500 Y=4594979.8600
X=7594411.4700 Y=4594973.8300
X=7594414.3000 Y=4594971.1200
X=7594424.3700 Y=4594958.0000
X=7594430.4000 Y=4594951.1100
X=7594435.9400 Y=4594943.6000
X=7594444.3100 Y=4594930.0500
X=7594444.3100 Y=4594930.0500
X=7594447.4734 Y=4594927.5087
X=7594456.9598 Y=4594911.0766
bulge0.1829
center X=7594470.5734 Y=4594919.0443
radius 15.7739
start angle210
end angle252
X=7594465.6467 Y=4594904.0596
X=7594469.1287 Y=4594902.8090
bulge -0.1036
center X=7594454.7721 Y=4594862.8351
radius 42.4738
start angle 70
end angle 47
X=7594483.9593 Y=4594893.6917
X=7594487.2300 Y=4594891.4800
X=7594498.8100 Y=4594877.6500
X=7594500.0000 Y=4594876.5600
X=7594503.7300 Y=4594873.1500
X=7594508.0400 Y=4594869.1800
X=7594514.0100 Y=4594864.9500
X=7594519.5100 Y=4594861.9600
X=7594524.3800 Y=4594858.9000
X=7594527.0078 Y=4594857.4913
X=7594542.0100 Y=4594853.3400
X=7594549.5900 Y=4594852.9200
X=7594555.3600 Y=4594851.8900
X=7594558.4600 Y=4594850.9000
X=7594562.1000 Y=4594850.1400
X=7594565.0300 Y=4594848.7200
X=7594567.4000 Y=4594847.3500
X=7594568.3900 Y=4594846.3600
X=7594569.5300 Y=4594844.8900
X=7594569.6978 Y=4594842.6792
bulge -0.0857
center X=7594519.2345 Y=4594751.4520
radius 104.2543
start angle 61
end angle 41
X=7594597.3760 Y=4594820.4655
X=7594598.3000 Y=4594819.7400
X=7594601.4200 Y=4594815.7800

X=7594601.8988 Y=4594814.9781
bulge -0.0122
center X=7594519.2345 Y=4594751.4520
radius 104.2543
start angle 38
end angle 35
X=7594604.9094 Y=4594810.8553
X=7594610.2130 Y=4594803.2064
X=7594612.0400 Y=4594801.4100
X=7594614.6400 Y=4594799.4200
X=7594617.3900 Y=4594797.5300
X=7594622.1600 Y=4594794.6900
X=7594625.7700 Y=4594792.3000
X=7594630.4500 Y=4594789.8100
X=7594638.2200 Y=4594785.6900
X=7594641.7300 Y=4594783.0500
X=7594644.6919 Y=4594780.0414
bulge0.0132
center X=7594656.2955 Y=4594834.5488
radius 55.7288
start angle258
end angle261
X=7594647.5814 Y=4594779.5055
X=7594670.3048 Y=4594775.9042
bulge -0.0187
center X=7594664.9441 Y=4594742.0792
radius 34.2472
start angle 81
end angle 77
X=7594672.8138 Y=4594775.4099
X=7594674.2800 Y=4594776.1100
X=7594676.7000 Y=4594776.6100
X=7594679.2900 Y=4594777.2200
X=7594681.6800 Y=4594777.0200
X=7594683.5100 Y=4594775.8000
X=7594686.6600 Y=4594773.1100
X=7594690.9800 Y=4594767.5300
X=7594694.0300 Y=4594763.5100
X=7594696.5200 Y=4594760.0500
X=7594698.9719 Y=4594757.9389
bulge0.1357
center X=7594705.2739 Y=4594770.1681
radius 13.7575
start angle243
end angle274
X=7594706.1476 Y=4594756.4384
X=7594714.1763 Y=4594756.9516
bulge -0.0466
center X=7594716.0159 Y=4594729.1004
radius 27.9119
start angle 94
end angle 83
X=7594719.3700 Y=4594756.8100
X=7594722.7600 Y=4594756.8600
X=7594725.1600 Y=4594756.6500
X=7594727.8500 Y=4594756.1700
X=7594730.4700 Y=4594754.7800
X=7594733.2200 Y=4594752.1200
X=7594735.0600 Y=4594749.9825
bulge -0.0425
center X=7594716.0458 Y=4594727.7711
radius 29.2384
start angle 49
end angle 40
X=7594738.5391 Y=4594746.4510
X=7594743.0249 Y=4594741.0524
bulge0.1867
center X=7594758.9968 Y=4594754.3239
radius 20.7662
start angle220
end angle262
X=7594756.1176 Y=4594733.7583
X=7594800.7913 Y=4594727.5568
X=7594804.3800 Y=4594727.5300
X=7594808.4800 Y=4594727.1900
X=7594813.6100 Y=4594725.9900
X=7594817.5100 Y=4594724.9500
X=7594821.6400 Y=4594723.4000
X=7594824.6000 Y=4594721.2100
X=7594831.7500 Y=4594715.4900
X=7594839.1000 Y=4594710.2800
X=7594849.9500 Y=4594698.8500
X=7594853.9200 Y=4594696.1200
X=7594857.3600 Y=4594694.3600
X=7594860.8100 Y=4594693.3800
X=7594863.2600 Y=4594692.8600
X=7594865.2800 Y=4594692.7900
X=7594868.4000 Y=4594693.2500
X=7594870.2900 Y=4594693.9600
X=7594871.9200 Y=4594694.9400
X=7594873.6100 Y=4594696.5000
X=7594876.0800 Y=4594699.4300
X=7594878.0300 Y=4594701.7100
X=7594880.5000 Y=4594704.7000
X=7594882.8900 Y=4594707.2900
X=7594884.7800 Y=4594709.2400
X=7594887.3800 Y=4594711.2600
X=7594890.8900 Y=4594713.0200
X=7594893.6200 Y=4594713.8700
X=7594897.0600 Y=4594714.0600
X=7594900.5700 Y=4594713.4100
X=7594902.7800 Y=4594712.4300
X=7594904.4100 Y=4594711.2000
X=7594906.1000 Y=4594709.0500
X=7594907.2100 Y=4594705.9900
X=7594909.4200 Y=4594701.5200
X=7594911.0428 Y=4594697.7209
X=7594917.1842 Y=4594695.6182
X=7594923.0342 Y=4594692.8049
X=7594928.5109 Y=4594689.3201
X=7594933.7100 Y=4594685.4000
X=7594933.7100 Y=4594685.4000
X=7594935.3300 Y=4594686.7600
X=7594937.6700 Y=4594687.8100
X=7594940.1500 Y=4594688.5900
X=7594942.6200 Y=4594688.9100
X=7594947.1700 Y=4594688.6500
X=7594949.9000 Y=4594687.8700
X=7594953.8100 Y=4594685.7900
X=7594956.8000 Y=4594682.9900
X=7594959.5900 Y=4594679.6900
X=7594961.1500 Y=4594676.8900
X=7594962.0000 Y=4594673.8300
X=7594962.4500 Y=4594670.3800
X=7594962.3900 Y=4594667.4600
X=7594961.4800 Y=4594663.2400
X=7594960.3100 Y=4594659.0800
X=7594958.0300 Y=4594653.8700
X=7594956.0100 Y=4594649.2500
X=7594954.1300 Y=4594645.4400
X=7594952.4067 Y=4594641.6810
bulge0.3963
center X=7594967.7231 Y=4594642.4816
radius 15.3373
start angle183
end angle269
X=7594967.5801 Y=4594627.1450
X=7594980.7741 Y=4594627.0860
X=7594982.3200 Y=4594627.2900
X=7594994.0300 Y=4594627.7500
X=7595000.8400 Y=4594627.3600
X=7595004.1600 Y=4594626.6400
X=7595008.0600 Y=4594625.5300
X=7595012.4800 Y=4594623.6500
X=7595016.9600 Y=4594621.4600
X=7595020.2100 Y=4594618.3300
X=7595022.6800 Y=4594614.4300
X=7595029.8900 Y=4594603.1900
X=7595033.3400 Y=4594599.4100
X=7595037.8300 Y=4594596.6800
X=7595042.2500 Y=4594594.6600
X=7595045.4600 Y=4594593.5400
X=7595048.9200 Y=4594592.6800
X=7595052.6100 Y=4594592.5700
X=7595056.6007 Y=4594592.6558
X=7595064.5212 Y=4594594.4399
X=7595065.7100 Y=4594594.8400
X=7595069.8900 Y=4594596.2500
X=7595075.0200 Y=4594598.6300
X=7595078.9800 Y=4594600.5800
X=7595082.3400 Y=4594601.7700
X=7595086.0200 Y=4594603.2900
X=7595088.9000 Y=4594604.3700
X=7595090.6200 Y=4594605.0800
X=7595094.1400 Y=4594605.9400
X=7595100.0500 Y=4594606.8700
X=7595105.8900 Y=4594607.4600
X=7595113.0400 Y=4594607.0800
X=7595117.7500 Y=4594607.2400
X=7595119.7600 Y=4594607.4600
X=7595121.7100 Y=4594608.5500
X=7595123.5000 Y=4594609.8100
X=7595123.7200 Y=4594620.2700
X=7595106.2300 Y=4594659.3100
X=7595090.0300 Y=4594693.6400
X=7595082.1400 Y=4594710.4500
X=7595064.8900 Y=4594750.5000
X=7595045.2800 Y=4594795.0100
X=7595029.0800 Y=4594836.7800
X=7595021.2100 Y=4594856.3800
X=7595019.8579 Y=4594863.2716
X=7595018.5520 Y=4594864.5115
X=7595011.4000 Y=4594858.3000
X=7595007.3500 Y=4594849.7700
X=7595003.6100 Y=4594847.9900
X=7594996.3300 Y=4594850.4200
X=7594993.0200 Y=4594851.0800
X=7594986.8900 Y=4594852.1300
X=7594983.6324 Y=4594853.6537
X=7594981.2048 Y=4594854.6814
X=7594967.6264 Y=4594857.6489
bulge0.1800
center X=7594964.1923 Y=4594841.8536
radius 16.1643
start angle 78
end angle119
end angle 77
X=7594969.6161 Y=4594865.0958
X=7594972.9300 Y=4594865.0200
X=7594980.0100 Y=4594864.7600
X=7594984.1100 Y=4594864.1000
X=7594986.0900 Y=4594863.6300
X=7594988.6700 Y=4594863.8300
X=7594991.5200 Y=4594864.6900
X=7594994.1600 Y=4594866.2800
X=7594996.2100 Y=4594868.4600
X=7594999.3800 Y=4594874.4600
X=7595000.1100 Y=4594875.6500
X=7595001.2300 Y=4594875.9900
X=7595003.2800 Y=4594876.3200
X=7595013.9300 Y=4594876.7200
X=7594999.1600 Y=4594906.5100
X=7594991.3000 Y=4594929.0600
X=7594983.1300 Y=4594923.1500
X=7594980.4000 Y=4594921.3300
X=7594975.1800 Y=4594916.1000

X=7594967.4300 Y=4594912.0000
X=7594960.1400 Y=4594908.9600
X=7594954.7400 Y=4594907.7400
X=7594952.0400 Y=4594911.4000
X=7594945.2400 Y=4594919.0700
X=7594943.2400 Y=4594924.1200
X=7594937.8922 Y=4594936.5570
X=7594934.4090 Y=4594937.9378
X=7594934.2900 Y=4594937.8700
X=7594934.1844 Y=4594937.7580
X=7594932.8100 Y=4594936.3000
X=7594929.5000 Y=4594931.1600
X=7594925.6700 Y=4594927.1500
X=7594922.8800 Y=4594925.8400
X=7594920.3500 Y=4594925.4900
X=7594917.3900 Y=4594926.1900
X=7594914.7800 Y=4594927.2300
X=7594912.8600 Y=4594928.6300
X=7594911.3800 Y=4594930.1100
X=7594908.8600 Y=4594933.2500
X=7594906.5000 Y=4594937.6900
X=7594905.6400 Y=4594941.2600
X=7594903.3800 Y=4594947.2700
X=7594901.8459 Y=4594950.8464
X=7594895.7602 Y=4594953.2589
bulge -0.2387
center X=7594904.6652 Y=4594975.7496
radius 24.1895
start angle248
end angle195
X=7594881.2674 Y=4594969.6116
X=7594877.4318 Y=4594984.2260
bulge0.3397
center X=7594867.9622 Y=4594981.7448
radius9.7893
start angle 15
end angle 90
X=7594868.0070 Y=4594991.5340
X=7594851.9478 Y=4594991.6165
bulge -0.2171
center X=7594852.1459 Y=4595025.8285
radius 34.2126
start angle270
end angle221
X=7594826.1948 Y=4595003.5340
X=7594815.4981 Y=4595015.9851
X=7594814.8204 Y=4595016.3902
X=7594813.6500 Y=4595017.0900
X=7594811.5100 Y=4595018.4300
X=7594809.9200 Y=4595019.6000
X=7594807.4400 Y=4595022.4200
X=7594805.1300 Y=4595025.6800
X=7594802.1900 Y=4595030.4800
X=7594799.5400 Y=4595033.8000
X=7594797.1100 Y=4595036.5100
X=7594793.8400 Y=4595038.7000
X=7594789.1800 Y=4595040.8400
X=7594784.7300 Y=4595042.3100
X=7594781.8911 Y=4595042.8749
X=7594779.3668 Y=4595043.3772
bulge0.0846
center X=7594780.5230 Y=4595017.3657
radius 26.0372
start angle 93
end angle112
X=7594770.8173 Y=4595041.5263
X=7594761.7983 Y=4595037.9011
bulge -0.1216
center X=7594747.2087 Y=4595074.5331
radius 39.4305
start angle292
end angle264
X=7594743.0768 Y=4595035.3197
X=7594733.1586 Y=4595036.3769
bulge0.0536
center X=7594721.7582 Y=4594932.4839
radius 104.5166
start angle 84
end angle 96
X=7594710.8045 Y=4595036.4249
X=7594706.0670 Y=4595035.9257
X=7594703.9200 Y=4595035.2100
X=7594703.8598 Y=4595035.1903
X=7594700.7100 Y=4595034.1600
X=7594698.5900 Y=4595033.6300
X=7594694.8300 Y=4595033.5800
X=7594691.5100 Y=4595034.0500
X=7594690.3639 Y=4595034.2708
X=7594676.4792 Y=4595032.8076
bulge -0.0470
center X=7594670.8764 Y=4595086.1179
radius 53.6039
start angle276
end angle265
X=7594666.4150 Y=4595032.7000
X=7594664.9300 Y=4595032.4000
X=7594664.6972 Y=4595032.3207
X=7594660.4012 Y=4595026.9624
X=7594657.8900 Y=4595027.4600
X=7594655.7200 Y=4595024.8400
X=7594653.6400 Y=4595022.1000
X=7594651.6400 Y=4595020.1300
X=7594649.4100 Y=4595018.4000
X=7594647.3100 Y=4595016.3800
X=7594645.9400 Y=4595014.3300
X=7594644.6600 Y=4595011.9400
X=7594642.9500 Y=4595009.1300
X=7594641.1100 Y=4595006.3400
X=7594638.4600 Y=4595003.6400
X=7594637.1700 Y=4595003.0100
X=7594636.3800 Y=4595003.0600
X=7594635.8000 Y=4595004.3500
X=7594635.9100 Y=4595005.7100
X=7594636.6700 Y=4595007.3100
X=7594638.0400 Y=4595008.8900
X=7594639.5100 Y=4595010.6700
X=7594641.1600 Y=4595013.4100
X=7594642.9500 Y=4595016.2900
X=7594644.3100 Y=4595017.9500
X=7594646.5700 Y=4595020.0500
X=7594649.2800 Y=4595022.5700
X=7594652.0000 Y=4595026.1200
X=7594654.2900 Y=4595029.0900
X=7594653.4574 Y=4595032.5296
X=7594655.2786 Y=4595034.7535
X=7594599.2883 Y=4595048.8624
X=7594597.0300 Y=4595051.7600
X=7594597.0300 Y=4595051.7600
X=7594597.0300 Y=4595051.7600
X=7594595.7600 Y=4595051.9800
X=7594593.3900 Y=4595051.6400
X=7594590.7000 Y=4595051.2300
X=7594587.2900 Y=4595051.0600
X=7594585.2900 Y=4595051.3700
X=7594583.3100 Y=4595051.9500
X=7594581.1800 Y=4595052.8600
X=7594578.9800 Y=4595053.7500
X=7594576.9000 Y=4595054.3600
X=7594574.6800 Y=4595054.6100
X=7594572.2100 Y=4595054.5300
X=7594568.7700 Y=4595054.4200
X=7594567.2900 Y=4595054.7500
X=7594566.8200 Y=4595055.0000
X=7594566.1300 Y=4595055.8100
X=7594565.7100 Y=4595056.4700
X=7594565.7400 Y=4595057.1700
X=7594566.0400 Y=4595058.2000
X=7594566.7400 Y=4595058.9500
X=7594567.8800 Y=4595059.4500
X=7594569.1300 Y=4595059.8900
X=7594572.6000 Y=4595059.7800
X=7594574.9300 Y=4595059.1100
X=7594577.8500 Y=4595058.2200
X=7594583.0100 Y=4595056.2800
X=7594587.0100 Y=4595054.9600
X=7594588.3400 Y=4595054.7000
X=7594589.9700 Y=4595054.7100
X=7594591.3100 Y=4595054.7900
X=7594593.9700 Y=4595054.9600
X=7594597.5800 Y=4595054.7600
X=7594597.5800 Y=4595054.7600
X=7594597.5800 Y=4595054.7600
X=7594601.2147 Y=4595056.5240
X=7594659.6066 Y=4595041.8098
bulge0.0881
center X=7594670.8573 Y=4595086.4489
radius 46.0351
start angle256
end angle276
X=7594675.6549 Y=4595040.6645
X=7594709.9766 Y=4595044.2814
bulge -0.0536
center X=7594721.7582 Y=4594932.4833
radius 112.4172
start angle 96
end angle 84
X=7594734.0077 Y=4595044.2311
X=7594743.9127 Y=4595043.1803
bulge0.1257
center X=7594747.2515 Y=4595073.4052
radius 30.4087
start angle264
end angle292
X=7594758.8196 Y=4595045.2827
X=7594768.0826 Y=4595049.0207
X=7594772.0029 Y=4595050.2675
X=7594772.8800 Y=4595050.6000
X=7594775.0500 Y=4595051.2800
X=7594777.3000 Y=4595051.3700
X=7594785.4613 Y=4595051.0886
X=7594781.4461 Y=4595055.1299
X=7594780.4100 Y=4595055.7900
X=7594775.7100 Y=4595059.0900
X=7594772.2200 Y=4595061.9900
X=7594768.1100 Y=4595066.3000
X=7594763.5725 Y=4595070.1192
X=7594732.6491 Y=4595092.1484
bulge -0.0807
center X=7594771.4059 Y=4595153.0503
radius 72.1883
start angle238
end angle219
X=7594715.3557 Y=4595107.5584
X=7594707.1025 Y=4595116.8785
bulge0.1182
center X=7594680.1854 Y=4595092.8062
radius 36.1110
start angle 42
end angle 69
X=7594693.2622 Y=4595126.4663
X=7594670.1568 Y=4595135.4337
bulge -0.0129
center X=7594738.7032 Y=4595362.3624
radius 237.0554
start angle253
end angle250

X=7594658.5111 Y=4595139.2829
X=7594616.7496 Y=4595150.5543
bulge -0.0775
center X=7594629.4999 Y=4595197.7517
radius 48.8893
start angle255
end angle237
X=7594602.9771 Y=4595156.6822
X=7594600.7000 Y=4595157.3500
X=7594597.1200 Y=4595158.9800
X=7594594.2800 Y=4595161.0300
X=7594592.0600 Y=4595163.5800
X=7594590.3300 Y=4595165.9600
X=7594588.1100 Y=4595169.6500
X=7594586.6892 Y=4595172.0618
X=7594586.0848 Y=4595173.0877
bulge0.0645
center X=7594534.9629 Y=4595125.2484
radius 70.0147
start angle 43
end angle 58
X=7594572.2143 Y=4595184.5306
X=7594531.3550 Y=4595210.2056
bulge0.0179
center X=7594371.6507 Y=4594930.2426
radius 322.3115
start angle 60
end angle 64
X=7594510.9441 Y=4595220.9006
X=7594476.5974 Y=4595235.5750
X=7594474.3400 Y=4595239.3000
X=7594474.3400 Y=4595239.3000
X=7594466.7000 Y=4595244.2100
X=7594457.5600 Y=4595250.0800
X=7594448.1500 Y=4595255.4000
X=7594444.1900 Y=4595258.5400
X=7594450.8700 Y=4595256.0900
X=7594456.6000 Y=4595253.6300
X=7594465.7400 Y=4595249.8100
X=7594470.9300 Y=4595245.9900
X=7594477.4800 Y=4595241.7500
X=7594477.4800 Y=4595241.7500
X=7594479.7012 Y=4595242.8397
X=7594514.0479 Y=4595228.1653
bulge -0.0601
center X=7594478.0462 Y=4595133.2933
radius 101.4733
start angle 69
end angle 55
X=7594535.5601 Y=4595216.8934
X=7594576.4175 Y=4595191.2196
bulge -0.0314
center X=7594534.9629 Y=4595125.2484
radius 77.9147
start angle 58
end angle 51
X=7594584.3514 Y=4595185.5100
X=7594586.0700 Y=4595184.9300
X=7594587.4700 Y=4595184.0600
X=7594588.3400 Y=4595183.0300
X=7594588.7854 Y=4595181.5851
bulge -0.0236
center X=7594534.9629 Y=4595125.2484
radius 77.9147
start angle 46
end angle 41
X=7594593.8644 Y=4595176.2514
X=7594598.6068 Y=4595170.8200
bulge0.1488
center X=7594629.4758 Y=4595197.6964
radius 40.9297
start angle221
end angle255
X=7594618.8100 Y=4595158.1809
X=7594660.5696 Y=4595146.9100
bulge -0.0659
center X=7594651.2196 Y=4595097.6818
radius 50.1082
start angle 79
end angle 64
X=7594673.0476 Y=4595142.7858
X=7594696.1367 Y=4595133.8248
bulge -0.0353
center X=7594680.1823 Y=4595092.8016
radius 44.0164
start angle 69
end angle 61
X=7594701.7440 Y=4595131.1752
X=7594702.4000 Y=4595131.0300
X=7594702.2300 Y=4595134.3400
X=7594702.6700 Y=4595136.2900
X=7594703.8600 Y=4595138.8400
X=7594704.4600 Y=4595141.9300
X=7594704.9500 Y=4595149.6600
X=7594705.1100 Y=4595152.9700
X=7594706.8400 Y=4595157.3600
X=7594707.4900 Y=4595159.9600
X=7594708.2000 Y=4595162.3500
X=7594708.9000 Y=4595166.6200
X=7594709.1200 Y=4595170.3600
X=7594710.3100 Y=4595174.4800
X=7594711.0200 Y=4595177.4600
X=7594712.8000 Y=4595180.7700
X=7594713.6200 Y=4595183.4700
X=7594714.9700 Y=4595186.4500
X=7594716.0000 Y=4595191.3700
X=7594717.1900 Y=4595195.9800
X=7594718.0600 Y=4595198.1000
X=7594718.3900 Y=4595195.6600
X=7594717.5700 Y=4595191.8600
X=7594717.2500 Y=4595187.1000
X=7594716.4900 Y=4595183.8500
X=7594716.2700 Y=4595182.0600
X=7594715.5700 Y=4595180.1000
X=7594715.0800 Y=4595172.7800
X=7594714.3200 Y=4595170.5200
X=7594713.4000 Y=4595166.5600
X=7594712.7000 Y=4595162.2800
X=7594712.3700 Y=4595157.8400
X=7594712.5300 Y=4595153.8400
X=7594712.1500 Y=4595151.6700
X=7594711.1800 Y=4595150.3100
X=7594710.8500 Y=4595147.0600
X=7594709.9900 Y=4595145.8200
X=7594709.6100 Y=4595144.9500
X=7594709.8200 Y=4595139.2000
X=7594709.4500 Y=4595137.0400
X=7594708.7400 Y=4595132.4300
X=7594708.4200 Y=4595130.1700
X=7594708.2096 Y=4595126.7414
bulge -0.0378
center X=7594680.1820 Y=4595092.8013
radius 44.0168
start angle 50
end angle 42
X=7594713.0033 Y=4595122.1311
X=7594721.2701 Y=4595112.7958
bulge0.0592
center X=7594788.9051 Y=4595172.6884
radius 90.3417
start angle222
end angle235
X=7594737.1995 Y=4595098.6063
X=7594771.1212 Y=4595074.4404
bulge -0.0365
center X=7594641.4725 Y=4594907.0910
radius 211.6946
start angle 52
end angle 44
X=7594794.0761 Y=4595053.8110
X=7594832.5664 Y=4595009.0078
X=7594834.3781 Y=4595007.1042
X=7594835.6547 Y=4595006.2968
X=7594837.6100 Y=4595005.0600
X=7594840.7500 Y=4595003.3300
X=7594845.5217 Y=4595001.1391
X=7594846.7047 Y=4595000.5959
bulge0.0517
center X=7594852.1468 Y=4595025.8372
radius 25.8214
start angle258
end angle270
X=7594851.9938 Y=4595000.0163
X=7594864.7339 Y=4594999.9509
X=7594865.7100 Y=4595000.1500
X=7594869.1400 Y=4595001.3600
X=7594872.2800 Y=4595001.9400
X=7594874.9000 Y=4595001.6800
X=7594878.1300 Y=4595000.5500
X=7594880.3000 Y=4594998.9800
X=7594882.7400 Y=4594996.3600
X=7594884.6600 Y=4594993.0500
X=7594886.5700 Y=4594987.4700
X=7594887.1800 Y=4594983.3800
X=7594887.6200 Y=4594981.6400
X=7594888.4900 Y=4594979.3700
X=7594888.4275 Y=4594976.4046
X=7594888.4083 Y=4594975.4930
bulge0.0625
center X=7594919.6311 Y=4594981.7595
radius 31.8454
start angle191
end angle206
X=7594890.9269 Y=4594967.9681
X=7594891.5413 Y=4594967.4296
X=7594894.5000 Y=4594966.5600
X=7594898.1600 Y=4594965.7700
X=7594903.4500 Y=4594965.3700
X=7594909.0200 Y=4594964.8400
X=7594914.6000 Y=4594963.6200
X=7594919.2100 Y=4594962.1400
X=7594922.6100 Y=4594960.2400
X=7594924.3500 Y=4594957.4500
X=7594925.5700 Y=4594952.6600
X=7594926.3500 Y=4594950.6500
X=7594926.8026 Y=4594949.9891
X=7594930.8744 Y=4594948.3750
X=7594933.4900 Y=4594951.0000
X=7594935.9300 Y=4594952.6600
X=7594938.3600 Y=4594953.2700
X=7594940.9700 Y=4594953.1900
X=7594944.5400 Y=4594952.4000
X=7594948.0200 Y=4594950.7500
X=7594952.1100 Y=4594947.7100
X=7594955.5200 Y=4594945.1700
X=7594960.5600 Y=4594952.5300
X=7594959.5800 Y=4594965.8300
X=7594951.4500 Y=4594983.3800
X=7594942.7700 Y=4595004.3600
X=7594922.9300 Y=4595046.0500
X=7594904.1000 Y=4595087.8200
X=7594894.8800 Y=4595120.9000
X=7594885.3100 Y=4595157.1400
X=7594876.5200 Y=4595194.2000
X=7594864.1300 Y=4595225.5600
X=7594849.3100 Y=4595257.4900

X=7594842.5100 Y=4595268.2400
X=7594850.8700 Y=4595290.4900
X=7594859.1900 Y=4595300.7400
X=7594845.8700 Y=4595331.5800
X=7594831.1200 Y=4595367.5200
X=7594819.2800 Y=4595397.6400
X=7594801.9900 Y=4595423.7300
X=7594792.7500 Y=4595416.0100
X=7594778.2300 Y=4595399.7700
X=7594758.0000 Y=4595418.3100
X=7594735.3500 Y=4595437.4100
X=7594700.4800 Y=4595465.7300
X=7594674.4200 Y=4595487.6800
X=7594650.9900 Y=4595506.8700
X=7594624.5200 Y=4595525.3800
X=7594592.4700 Y=4595548.1100
X=7594546.4600 Y=4595582.5300
X=7594522.3500 Y=4595593.6500
X=7594506.3000 Y=4595596.1800
X=7594500.0000 Y=4595594.9200
X=7594490.7800 Y=4595593.0900
X=7594484.2700 Y=4595588.1500
X=7594480.1900 Y=4595583.2700
X=7594477.5500 Y=4595571.5400
X=7594478.6500 Y=4595551.4200
X=7594482.1700 Y=4595535.8800
X=7594487.0700 Y=4595517.1900
X=7594500.0000 Y=4595501.5000
X=7594503.1600 Y=4595497.6700
X=7594512.1500 Y=4595486.2600
X=7594518.3300 Y=4595478.5400
X=7594531.4400 Y=4595457.8600
X=7594540.5900 Y=4595441.5700
X=7594546.8700 Y=4595433.7400
X=7594569.5300 Y=4595425.0600
X=7594575.7600 Y=4595420.7300
X=7594581.9200 Y=4595411.0200
X=7594583.5200 Y=4595390.8300
X=7594594.8300 Y=4595366.3500
X=7594597.3500 Y=4595351.4900
X=7594595.2500 Y=4595337.5600
X=7594589.9100 Y=4595327.3800
X=7594568.8700 Y=4595311.3900
X=7594551.9500 Y=4595302.8100
X=7594538.8900 Y=4595294.6400
X=7594521.3600 Y=4595288.6700
X=7594507.6000 Y=4595287.5900
X=7594500.0000 Y=4595288.8900
X=7594465.7500 Y=4595294.7300
X=7594442.1500 Y=4595297.9900
X=7594425.2800 Y=4595303.5000
X=7594418.7900 Y=4595306.4300
X=7594409.2100 Y=4595310.8500
X=7594400.6700 Y=4595312.2600
X=7594389.8600 Y=4595310.1000
X=7594379.0500 Y=4595304.4700
X=7594365.4600 Y=4595292.9500
X=7594344.9200 Y=4595274.4500
X=7594337.7800 Y=4595266.4400
X=7594328.6200 Y=4595257.7300
X=7594311.1000 Y=4595239.9900
X=7594295.7600 Y=4595220.1200
X=7594273.6200 Y=4595188.0700
X=7594258.9200 Y=4595168.7100
X=7594251.4600 Y=4595153.1300
X=7594246.8300 Y=4595141.3100
X=7594244.7700 Y=4595123.5600
X=7594244.1300 Y=4595096.6800
X=7594241.7500 Y=4595069.1000
X=7594230.9400 Y=4595028.0500
X=7594234.6900 Y=4595016.9500
X=7594240.6045 Y=4595000.4451
X=7594315.8800 Y=4594979.4400
X=7594343.8200 Y=4594971.0800
X=7594389.4500 Y=4594954.2400
X=7594377.9400 Y=4594922.8800
X=7594368.3200 Y=4594900.7000
X=7594315.2200 Y=4594922.9700
X=7594318.6300 Y=4594941.7600
X=7594319.0000 Y=4594954.8800
X=7594316.6320 Y=4594973.5200
X=7594242.8780 Y=4594994.1006
X=7594244.4800 Y=4594989.6300
X=7594250.6300 Y=4594963.1100
X=7594252.2300 Y=4594947.3200
X=7594278.1100 Y=4594935.6500
X=7594261.1300 Y=4594908.6800
X=7594253.7400 Y=4594905.1700
X=7594253.2700 Y=4594897.2700
X=7594255.6900 Y=4594886.4700
X=7594259.1740 Y=4594881.4084
X=7594261.3815 Y=4594879.5265
X=7594270.1825 Y=4594874.4465
X=7594280.0900 Y=4594868.8555
X=7594285.2920 Y=4594864.9255
X=7594292.6830 Y=4594856.2410
X=7594308.6010 Y=4594839.0020
X=7594333.1470 Y=4594813.3320
X=7594344.2325 Y=4594797.5055
X=7594359.9805 Y=4594772.0245
X=7594361.3995 Y=4594768.1155
X=7594362.5005 Y=4594764.0085
X=7594362.0065 Y=4594758.0445
X=7594360.4915 Y=4594752.5205
X=7594356.6435 Y=4594741.5400
X=7594356.4385 Y=4594737.5980
X=7594356.8745 Y=4594734.3040
X=7594357.7481 Y=4594732.9701
X=7594377.1400 Y=4594792.5400
X=7594389.1200 Y=4594789.4900
X=7594393.1000 Y=4594796.8000
X=7594409.0200 Y=4594792.1700
X=7594420.5300 Y=4594799.7100
X=7594429.0500 Y=4594823.9200
X=7594446.6400 Y=4594815.5300
X=7594450.3700 Y=4594817.7100
X=7594484.9800 Y=4594822.0400
X=7594500.0000 Y=4594810.3700
X=7594503.7000 Y=4594807.4900
X=7594514.3600 Y=4594794.2500
X=7594521.1500 Y=4594780.3200
X=7594521.2000 Y=4594779.9900
X=7594542.2500 Y=4594769.9500
X=7594525.9000 Y=4594734.5900
X=7594522.7800 Y=4594724.8800
X=7594511.6100 Y=4594702.4200
X=7594459.6200 Y=4594652.8700
X=7594354.4700 Y=4594722.9000
X=7594356.6864 Y=4594729.7085
X=7594354.5535 Y=4594733.9280
X=7594353.8315 Y=4594737.6150
X=7594353.8585 Y=4594741.0370
X=7594354.7645 Y=4594744.6500
X=7594358.0775 Y=4594752.5815
X=7594360.0415 Y=4594758.7075
X=7594360.1515 Y=4594764.2715
X=7594358.7685 Y=4594770.2595
X=7594353.0345 Y=4594780.0825
X=7594346.6515 Y=4594790.6025
X=7594336.6575 Y=4594805.4195
X=7594327.8360 Y=4594816.6320
X=7594302.7440 Y=4594842.4990
X=7594287.2440 Y=4594860.0580
X=7594284.2400 Y=4594862.2200
X=7594307.7600 Y=4594818.8800
X=7594307.2000 Y=4594813.5100
X=7594305.1500 Y=4594793.6700
X=7594305.9200 Y=4594791.4200
X=7594310.5600 Y=4594765.9700
X=7594292.6400 Y=4594768.1500
X=7594289.7300 Y=4594767.1400
X=7594266.8500 Y=4594743.8800
X=7594253.9900 Y=4594751.4900
X=7594246.7200 Y=4594747.8500
X=7594241.5100 Y=4594752.1500
X=7594232.2300 Y=4594760.8300
X=7594227.4200 Y=4594767.1900
X=7594218.0900 Y=4594772.7100
X=7594187.1700 Y=4594739.2200
X=7594169.3100 Y=4594725.3700
X=7594154.9800 Y=4594719.6600
X=7594143.3600 Y=4594725.9300
X=7594133.7700 Y=4594742.4100
X=7594136.8900 Y=4594753.3100
X=7594176.3000 Y=4594797.0200
X=7594180.1900 Y=4594795.1100
X=7594208.3400 Y=4594822.7000
X=7594205.6400 Y=4594826.4500
X=7594192.3800 Y=4594815.6100
X=7594182.5400 Y=4594818.8300
X=7594166.8600 Y=4594794.5000
X=7594146.4700 Y=4594767.5300
X=7594124.4800 Y=4594751.6900
X=7594109.7400 Y=4594760.6600
X=7594093.4400 Y=4594772.1700
X=7594116.9500 Y=4594809.0400
X=7594132.2400 Y=4594832.2600
X=7594146.0300 Y=4594848.0100
X=7594149.7400 Y=4594856.0800
X=7594121.0000 Y=4594823.3900
X=7594106.8300 Y=4594802.9100
X=7594090.8900 Y=4594778.4900
X=7594080.2600 Y=4594762.5400
X=7594070.6700 Y=4594749.7300
X=7594078.2400 Y=4594739.2000
X=7594088.1200 Y=4594732.0900
X=7594113.5400 Y=4594730.4500
X=7594123.8800 Y=4594720.8500
X=7594144.7200 Y=4594710.6400
X=7594156.1600 Y=4594701.4900
X=7594165.1100 Y=4594687.0900
X=7594169.9876 Y=4594682.8994
X=7594174.9978 Y=4594682.8348
X=7594180.0300 Y=4594688.7800
X=7594220.7749 Y=4594682.2448
X=7594228.6186 Y=4594682.1437
X=7594229.5000 Y=4594682.5600
X=7594233.4900 Y=4594684.4900
X=7594235.7700 Y=4594686.5500
X=7594241.4700 Y=4594688.1900
X=7594249.5900 Y=4594688.6200
X=7594256.4700 Y=4594688.0600
X=7594261.0300 Y=4594687.4100
X=7594264.5900 Y=4594688.0600
X=7594268.1500 Y=4594689.6200
X=7594272.6400 Y=4594690.6900
X=7594277.3400 Y=4594689.4100
X=7594281.3000 Y=4594686.9400

Површина на планскиот опфат 3 дел од КП 3135/1, КО Неготино е 27.39 ха.
Границата на плански опфат 3 е прикажана со линија која ги поврзува сите прекршни точки по Х и У координати:

X=7594489.6400 Y=4593745.7300
X=7594487.5894 Y=4593746.8432
X=7594487.4399 Y=4593746.8771
X=7594471.4126 Y=4593750.4550
bulge -0.0299
center X=7594477.7025 Y=4593778.6189
radius 28.8577
start angle257
end angle251
X=7594468.1034 Y=4593751.4045
X=7594465.7900 Y=4593750.8000
X=7594462.4100 Y=4593752.5500
X=7594459.0802 Y=4593755.7942
X=7594458.1300 Y=4593756.7200
X=7594457.1343 Y=4593758.3707
X=7594414.7634 Y=4593799.8840
X=7594413.7600 Y=4593800.4600
X=7594411.1740 Y=4593802.4617
X=7594408.6666 Y=4593804.5651
bulge0.0690
center X=7594395.1219 Y=4593779.7612
radius 28.2612
start angle 61
end angle 77
X=7594401.4031 Y=4593807.3155
X=7594378.7067 Y=4593812.2522
bulge -0.1495
center X=7594381.8568 Y=4593830.0537
radius 18.0781
start angle260
end angle226
X=7594369.2877 Y=4593817.0601
X=7594363.7651 Y=4593821.9272
X=7594350.9709 Y=4593833.2848
X=7594347.2000 Y=4593834.4800
X=7594340.8100 Y=4593839.6500
X=7594333.1900 Y=4593850.6400
X=7594345.4100 Y=4593840.5300
X=7594350.9600 Y=4593837.8800
X=7594359.0053 Y=4593836.4488
X=7594374.3818 Y=4593822.7989
bulge0.1455
center X=7594382.4792 Y=4593831.2749
radius 11.7222
start angle226
end angle259
X=7594380.3287 Y=4593819.7516
X=7594403.0397 Y=4593814.8396
bulge -0.1403
center X=7594395.7986 Y=4593781.5484
radius 34.0696
start angle 78
end angle 46
X=7594419.5613 Y=4593805.9630
X=7594462.8947 Y=4593763.5067
bulge0.1398
center X=7594477.7025 Y=4593778.6189
radius 21.1577
start angle226
end angle257
X=7594473.0910 Y=4593757.9699
X=7594485.6200 Y=4593755.4500
X=7594489.1175 Y=4593754.3922
bulge -0.1456
center X=7594482.8277 Y=4593726.2211
radius 28.8647
start angle 77
end angle 44
X=7594503.4912 Y=4593746.3752
X=7594517.3560 Y=4593732.1455
X=7594511.3933 Y=4593754.3156
X=7594510.9400 Y=4593755.5700
X=7594510.8676 Y=4593758.5502
X=7594504.4204 Y=4593784.7868
bulge -0.0507
center X=7594550.8441 Y=4593796.4648
radius 47.8700
start angle194
end angle183
X=7594503.0200 Y=4593794.3700
X=7594502.4400 Y=4593796.5800
X=7594502.3100 Y=4593800.5000
X=7594503.1008 Y=4593802.6957
bulge -0.0152
center X=7594556.8291 Y=4593797.6518
radius 53.9646
start angle175
end angle171
X=7594503.5063 Y=4593805.9495
X=7594506.1848 Y=4593823.1638
bulge0.0773
center X=7594477.5151 Y=4593827.6461
radius 29.0180
start angle351
end angle 9
X=7594506.1924 Y=4593832.0795
X=7594504.8400 Y=4593835.7600
X=7594502.1800 Y=4593840.5300
X=7594495.7300 Y=4593847.3500
X=7594492.2300 Y=4593850.6400
X=7594488.7300 Y=4593855.6000
X=7594485.8300 Y=4593861.4200
X=7594484.6094 Y=4593865.6368
X=7594466.8438 Y=4593888.3056
X=7594464.1400 Y=4593889.3800
X=7594459.4200 Y=4593891.6300
X=7594457.0200 Y=4593895.0700
X=7594454.4800 Y=4593900.7800
X=7594453.8536 Y=4593904.0704
X=7594453.7300 Y=4593904.7200
X=7594453.7282 Y=4593905.0411
X=7594439.4918 Y=4593923.2067
X=7594435.2200 Y=4593924.6900
X=7594430.2200 Y=4593926.2300
X=7594426.1400 Y=4593928.3100
X=7594424.5700 Y=4593930.0500
X=7594423.4600 Y=4593934.2400
X=7594423.6100 Y=4593937.9600
X=7594424.3900 Y=4593941.3200
X=7594424.1342 Y=4593944.7122
bulge -0.0844
center X=7594472.5728 Y=4593968.4320
radius 53.9345
start angle206
end angle187
X=7594419.0173 Y=4593962.0499
X=7594416.9657 Y=4593979.2661
bulge0.0337
center X=7594312.2119 Y=4593951.9634
radius 108.2534
start angle 15
end angle 22
X=7594412.3456 Y=4593993.0976
X=7594411.6000 Y=4593994.3600
X=7594409.7138 Y=4593996.6368
X=7594406.2400 Y=4594000.8300
X=7594402.5200 Y=4594006.7600
X=7594397.6600 Y=4594016.5100
X=7594396.9003 Y=4594018.7183
X=7594396.0652 Y=4594021.1491
X=7594395.3001 Y=4594024.2055
X=7594394.4800 Y=4594027.2300
X=7594394.1900 Y=4594035.1400
X=7594393.1900 Y=4594042.3600
X=7594399.4800 Y=4594032.7400
X=7594401.3400 Y=4594027.6600
X=7594401.3400 Y=4594027.6600
X=7594402.8981 Y=4594025.1141
X=7594419.1785 Y=4593997.0626
bulge -0.1584
center X=7594396.0576 Y=4593979.9695
radius 28.7533
start angle 36
end angle 0
X=7594424.8099 Y=4593980.2027
X=7594426.8618 Y=4593962.9847
bulge0.1299
center X=7594475.1609 Y=4593969.1071
radius 48.6856
start angle187
end angle217
X=7594436.1967 Y=4593939.9167
X=7594447.5245 Y=4593926.0659
X=7594450.5200 Y=4593924.5200
X=7594453.3690 Y=4593922.8593
X=7594455.2400 Y=4593919.7200
X=7594456.2000 Y=4593918.0400
X=7594460.8900 Y=4593908.8000
X=7594479.7600 Y=4593885.4000
X=7594485.1900 Y=4593882.2000
X=7594489.2600 Y=4593878.8700
X=7594491.4500 Y=4593876.5100
X=7594494.2400 Y=4593871.1400
X=7594495.4900 Y=4593866.2000
X=7594495.9601 Y=4593863.9604
X=7594506.5728 Y=4593850.4186
X=7594508.3807 Y=4593848.6773
X=7594509.4106 Y=4593847.2508
X=7594510.3828 Y=4593845.2884
X=7594510.9600 Y=4593843.2900
X=7594513.1500 Y=4593840.6800
X=7594514.2400 Y=4593836.9700
X=7594514.4900 Y=4593833.7700
X=7594514.1522 Y=4593832.1914
X=7594514.7258 Y=4593827.0567
X=7594513.9899 Y=4593821.9427
X=7594513.3288 Y=4593817.6946
X=7594513.8100 Y=4593815.1800
X=7594513.3900 Y=4593810.8900
X=7594512.2900 Y=4593807.8500
X=7594511.6506 Y=4593806.9088
X=7594511.3121 Y=4593804.7334
X=7594512.0918 Y=4593786.6736
X=7594512.8659 Y=4593783.5235
X=7594513.7379 Y=4593782.0702
X=7594515.4900 Y=4593779.1500
X=7594517.8500 Y=4593772.1600
X=7594518.1800 Y=4593767.6300

X=7594517.3600 Y=4593765.2349
X=7594522.5540 Y=4593744.0979
X=7594524.2500 Y=4593741.1800
X=7594524.7500 Y=4593738.9100
X=7594524.8678 Y=4593734.6816
X=7594525.6971 Y=4593730.4959
X=7594527.3003 Y=4593723.9717
bulge -0.0199
center X=7594476.9886 Y=4593686.0197
radius 63.0209
start angle 37
end angle 32
X=7594530.1587 Y=4593719.8511
bulge0.1560
center X=7594539.6237 Y=4593728.3905
radius 12.7478
start angle222
end angle258
X=7594536.8688 Y=4593715.9439
X=7594551.5636 Y=4593714.0969
X=7594552.9700 Y=4593713.8500
X=7594556.9300 Y=4593715.7900
X=7594560.4700 Y=4593715.9600
X=7594564.8500 Y=4593713.3400
X=7594568.4700 Y=4593711.1500
X=7594569.7300 Y=4593708.1200
X=7594571.7300 Y=4593700.5700
X=7594572.9100 Y=4593694.7500
X=7594573.2989 Y=4593692.6642
X=7594584.9018 Y=4593671.4321
X=7594585.9400 Y=4593669.5200
X=7594586.3321 Y=4593669.0536
X=7594588.6300 Y=4593666.3200
X=7594590.3200 Y=4593662.7800
X=7594591.5000 Y=4593659.0700
X=7594591.0800 Y=4593656.5400
X=7594589.1400 Y=4593653.5900
X=7594588.4971 Y=4593651.8942
X=7594589.5712 Y=4593648.1096
X=7594591.3006 Y=4593645.4607
X=7594593.9435 Y=4593643.1900
X=7594597.2610 Y=4593641.7563
X=7594604.7831 Y=4593639.8030
X=7594607.3300 Y=4593639.4500
X=7594610.8400 Y=4593639.5100
X=7594610.9300 Y=4593639.7600
X=7594628.0400 Y=4593688.2400
X=7594662.1400 Y=4593730.5500
X=7594643.5000 Y=4593721.3400
X=7594620.7600 Y=4593739.3700
X=7594603.1300 Y=4593754.3100
X=7594590.5000 Y=4593764.9200
X=7594580.0500 Y=4593773.3500
X=7594563.8900 Y=4593791.7200
X=7594564.9000 Y=4593802.6700
X=7594571.8000 Y=4593807.7300
X=7594605.6500 Y=4593787.8400
X=7594610.3700 Y=4593784.6400
X=7594629.2300 Y=4593769.6400
X=7594642.3700 Y=4593753.6300
X=7594665.4200 Y=4593735.3800
X=7594665.7000 Y=4593735.1500
X=7594686.1900 Y=4593761.7000
X=7594706.9200 Y=4593787.2800
X=7594706.8100 Y=4593787.2000
X=7594704.0400 Y=4593787.9600
X=7594699.6600 Y=4593791.1600
X=7594695.9500 Y=4593795.4600
X=7594691.9100 Y=4593800.8500
X=7594687.0082 Y=4593808.0811
X=7594681.3445 Y=4593810.3814
X=7594675.3033 Y=4593811.3149
X=7594674.0000 Y=4593810.8300
X=7594669.0300 Y=4593808.3800
X=7594664.7400 Y=4593806.3600
X=7594659.5100 Y=4593805.7700
X=7594655.1300 Y=4593807.1200
X=7594651.3500 Y=4593809.2300
X=7594647.5600 Y=4593811.9200
X=7594643.0100 Y=4593816.6400
X=7594640.3100 Y=4593821.4400
X=7594639.3000 Y=4593825.0700
X=7594637.8700 Y=4593831.1800
X=7594638.2100 Y=4593838.5900
X=7594638.5400 Y=4593846.5100
X=7594638.3700 Y=4593860.6300
X=7594626.9200 Y=4593863.3200
X=7594618.6700 Y=4593869.3900
X=7594612.2700 Y=4593883.7100
X=7594603.3400 Y=4593890.4600
X=7594596.6000 Y=4593900.2300
X=7594586.3300 Y=4593916.0700
X=7594577.7400 Y=4593945.4000
X=7594593.4000 Y=4593949.1000
X=7594614.7900 Y=4593949.6900
X=7594622.8800 Y=4593933.8500
X=7594627.1600 Y=4593921.1700
X=7594636.7303 Y=4593913.9159
X=7594635.6518 Y=4593933.4153
X=7594635.3400 Y=4593934.1700
X=7594633.9900 Y=4593938.9400
X=7594633.3600 Y=4593943.8500
X=7594633.0600 Y=4593946.3700
X=7594633.5700 Y=4593952.9800
X=7594634.4630 Y=4593954.9078
X=7594632.6602 Y=4593987.5023
X=7594632.3100 Y=4593988.5300
X=7594631.8900 Y=4593991.2600
X=7594631.3000 Y=4593993.7500
X=7594630.6300 Y=4593996.5700
X=7594629.2800 Y=4593999.2700
X=7594628.8600 Y=4594002.4300
X=7594628.7300 Y=4594006.9100
X=7594629.4500 Y=4594010.5800
X=7594630.0800 Y=4594013.8300
X=7594630.5000 Y=4594017.0300
X=7594630.2900 Y=4594021.1200
X=7594629.9100 Y=4594024.5700
X=7594628.3600 Y=4594030.3600
X=7594627.6800 Y=4594032.7200
X=7594626.4600 Y=4594036.3800
X=7594625.3300 Y=4594039.1600
X=7594622.6700 Y=4594047.9100
X=7594604.5300 Y=4594085.3200
X=7594601.8636 Y=4594091.1511
X=7594604.6200 Y=4594098.1400
X=7594606.2600 Y=4594101.7700
X=7594607.9400 Y=4594105.0000
X=7594608.0700 Y=4594108.1600
X=7594607.6100 Y=4594111.2400
X=7594607.1400 Y=4594113.5600
X=7594606.0500 Y=4594116.6300
X=7594604.5300 Y=4594120.7200
X=7594601.9600 Y=4594125.9600
X=7594599.8600 Y=4594129.0400
X=7594597.3700 Y=4594133.1300
X=7594595.3500 Y=4594137.6800
X=7594595.5600 Y=4594140.5900
X=7594596.4500 Y=4594141.8100
X=7594597.4600 Y=4594142.7300
X=7594598.3800 Y=4594142.7800
X=7594598.8900 Y=4594141.8100
X=7594599.2700 Y=4594139.3200
X=7594600.3200 Y=4594134.2600
X=7594601.5800 Y=4594131.5700
X=7594603.1400 Y=4594129.0400
X=7594605.7100 Y=4594123.5000
X=7594607.0500 Y=4594121.3100
X=7594608.8200 Y=4594117.2200
X=7594610.9300 Y=4594110.4500
X=7594610.9300 Y=4594105.6100
X=7594609.7500 Y=4594100.9300
X=7594607.8900 Y=4594096.2700
X=7594609.3516 Y=4594094.7316
X=7594632.4984 Y=4594046.3246
bulge -0.1204
center X=7594582.5997 Y=4594019.6913
radius 56.5617
start angle 28
end angle 1
X=7594639.1578 Y=4594020.3197
X=7594640.8653 Y=4593989.4482
X=7594642.3500 Y=4593986.2700
X=7594644.8300 Y=4593979.0500
X=7594645.4700 Y=4593974.2900
X=7594645.0500 Y=4593967.2500
X=7594643.3600 Y=4593960.4400
X=7594642.5974 Y=4593958.1316
X=7594644.5000 Y=4593927.4100
X=7594647.1900 Y=4593924.8400
X=7594651.9900 Y=4593921.2000
X=7594655.6100 Y=4593918.0300
X=7594658.3100 Y=4593913.2300
X=7594662.0200 Y=4593904.8400
X=7594663.3200 Y=4593899.5700
X=7594663.6200 Y=4593894.8100
X=7594661.1300 Y=4593890.7600
X=7594656.7100 Y=4593886.6900
X=7594652.6600 Y=4593883.4900
X=7594650.8100 Y=4593880.0400
X=7594648.8700 Y=4593869.0000
X=7594647.8600 Y=4593859.3000
X=7594649.2599 Y=4593837.6736
bulge0.3635
center X=7594667.0754 Y=4593838.6590
radius 17.8427
start angle183
end angle263
X=7594664.9232 Y=4593820.9466
X=7594674.8375 Y=4593819.7338
X=7594676.8400 Y=4593820.6000
X=7594679.7900 Y=4593820.8500
X=7594682.6500 Y=4593820.5100
X=7594686.6900 Y=4593819.2500
X=7594690.4000 Y=4593816.8900
X=7594695.0300 Y=4593813.0100
X=7594696.3114 Y=4593811.5796
X=7594708.9011 Y=4593800.9690
X=7594710.9500 Y=4593800.7100
X=7594713.4800 Y=4593801.5500
X=7594715.1600 Y=4593803.0700
X=7594718.2000 Y=4593807.1100
X=7594720.5500 Y=4593812.0000
X=7594723.7600 Y=4593814.6100
X=7594726.6200 Y=4593815.2000
X=7594729.5800 Y=4593815.3900
X=7594729.7600 Y=4593815.4600
X=7594844.2900 Y=4593956.7800
X=7594921.1800 Y=4593972.3100
X=7594927.1000 Y=4593974.9000
X=7594933.1300 Y=4593978.4600
X=7594939.8100 Y=4593983.2000
X=7594945.2900 Y=4593984.0500
X=7594955.8500 Y=4593983.4000
X=7594950.1700 Y=4593992.9500
X=7594944.9600 Y=4594006.7300

X=7594938.9200 Y=4594017.3200
X=7594932.0100 Y=4594027.6000
X=7594923.9500 Y=4594035.0000
X=7594904.7500 Y=4594052.3500
X=7594887.9100 Y=4594064.6600
X=7594877.2900 Y=4594073.2700
X=7594857.9500 Y=4594088.1000
X=7594847.8700 Y=4594103.3900
X=7594836.5900 Y=4594122.2600
X=7594827.1600 Y=4594133.7200
X=7594810.8200 Y=4594155.4600
X=7594804.4200 Y=4594168.6000
X=7594794.3200 Y=4594182.2500
X=7594785.0500 Y=4594191.0200
X=7594768.8900 Y=4594198.9400
X=7594776.8500 Y=4594191.4100
X=7594796.7300 Y=4594178.1900
X=7594798.4200 Y=4594173.7300
X=7594792.2087 Y=4594167.9175
X=7594795.9100 Y=4594162.8305
X=7594793.0154 Y=4594160.7425
X=7594794.8200 Y=4594154.9600
X=7594800.2100 Y=4594128.6600
X=7594814.6100 Y=4594094.2500
X=7594827.3300 Y=4594099.1200
X=7594837.0900 Y=4594101.4800
X=7594844.8400 Y=4594101.6500
X=7594853.6000 Y=4594092.0500
X=7594895.4000 Y=4594030.7200
X=7594903.4400 Y=4594034.9200
X=7594922.1900 Y=4594004.9400
X=7594832.8300 Y=4593960.8900
X=7594822.9800 Y=4593956.0300
X=7594780.5200 Y=4593997.2000
X=7594697.6900 Y=4593941.1700
X=7594663.3500 Y=4593990.3700
X=7594746.1500 Y=4594046.3800
X=7594741.1900 Y=4594057.0100
X=7594735.7900 Y=4594054.8200
X=7594722.1600 Y=4594092.8600
X=7594713.4300 Y=4594116.4300
X=7594692.5900 Y=4594154.9100
X=7594632.6700 Y=4594231.5200
X=7594650.2600 Y=4594244.0600
X=7594647.0800 Y=4594249.8300
X=7594666.1300 Y=4594255.3700
X=7594686.2100 Y=4594269.6900
X=7594678.6200 Y=4594275.7400
X=7594662.4700 Y=4594285.3300
X=7594649.6000 Y=4594290.0500
X=7594637.6400 Y=4594292.0700
X=7594628.3800 Y=4594292.4100
X=7594617.6000 Y=4594291.5700
X=7594592.8400 Y=4594285.3300
X=7594589.0501 Y=4594285.0644
X=7594605.4400 Y=4594220.0300
X=7594648.2600 Y=4594127.2400
X=7594623.7700 Y=4594113.7600
X=7594582.8200 Y=4594208.1600
X=7594600.4305 Y=4594217.4012
X=7594583.4765 Y=4594284.6739
X=7594571.2900 Y=4594283.8200
X=7594547.8800 Y=4594284.1500
X=7594490.0700 Y=4594287.3900
X=7594480.4900 Y=4594287.6400
X=7594519.0500 Y=4594145.2600
X=7594458.9000 Y=4594135.5400
X=7594461.0400 Y=4594118.8500
X=7594445.6100 Y=4594107.6700
X=7594469.7700 Y=4594061.3500
X=7594450.6700 Y=4594049.7400
X=7594451.8400 Y=4594047.5500
X=7594430.5500 Y=4594038.1100
X=7594368.3100 Y=4594148.5300
X=7594349.0100 Y=4594109.3900
X=7594333.3200 Y=4594109.4600
X=7594332.4400 Y=4594017.2300
X=7594284.3400 Y=4593964.0800
X=7594205.4400 Y=4594030.5000
X=7594237.5400 Y=4594075.2700
X=7594228.5600 Y=4594083.4800
X=7594197.8900 Y=4594049.8900
X=7593949.5000 Y=4593970.3000
X=7593931.4700 Y=4593990.3500
X=7593939.9100 Y=4593971.1600
X=7593945.3500 Y=4593958.9900
X=7593954.2000 Y=4593941.8300
X=7593952.6300 Y=4593952.9100
X=7593962.2100 Y=4593963.4400
X=7593966.3600 Y=4593970.6500
X=7593972.5700 Y=4593976.9400
X=7593981.4400 Y=4593991.5400
X=7594072.3000 Y=4594113.5100
X=7594106.7400 Y=4594085.4900
X=7594082.3300 Y=4594054.9900
X=7594091.7600 Y=4594047.1600
X=7594082.2400 Y=4594035.8500
X=7594064.0200 Y=4594004.4300
X=7594052.0000 Y=4593988.2500
X=7594039.2100 Y=4593976.1000
X=7594031.0500 Y=4593966.8000
X=7594020.6000 Y=4593954.8400
X=7594015.8300 Y=4593946.9300
X=7594009.9600 Y=4593936.6200
X=7594005.4500 Y=4593924.5200
X=7593982.3500 Y=4593893.2200
X=7593971.7100 Y=4593881.4500
X=7593972.1100 Y=4593870.3100
X=7593989.5700 Y=4593862.8700
X=7594002.9600 Y=4593857.4600
X=7594018.8400 Y=4593857.8900
X=7594039.4500 Y=4593853.5900
X=7594059.4900 Y=4593842.8500
X=7594069.9700 Y=4593838.9100
X=7594059.0200 Y=4593867.7900
X=7594063.3800 Y=4593895.9800
X=7594060.5200 Y=4593915.3400
X=7594071.7300 Y=4593955.1800
X=7594088.6200 Y=4593950.0200
X=7594098.5000 Y=4593932.2700
X=7594106.7100 Y=4593920.8800
X=7594108.3600 Y=4593880.0300
X=7594121.0100 Y=4593857.4300
X=7594133.0100 Y=4593848.0200
X=7594137.0200 Y=4593832.2700
X=7594135.9200 Y=4593828.8700
X=7594173.8100 Y=4593787.5300
X=7594183.4000 Y=4593781.8000
X=7594202.8600 Y=4593774.5000
X=7594229.8500 Y=4593766.7800
X=7594263.9100 Y=4593758.3400
X=7594286.5200 Y=4593753.4700
X=7594320.1000 Y=4593736.0600
X=7594365.5700 Y=4593711.6200
X=7594389.3300 Y=4593698.3000
X=7594405.7900 Y=4593691.2900
X=7594429.3700 Y=4593681.7300
X=7594467.7900 Y=4593664.1300
X=7594496.0000 Y=4593643.9200
X=7594519.7400 Y=4593627.5700
X=7594544.1300 Y=4593613.1500
X=7594563.1400 Y=4593604.4000
X=7594606.8765 Y=4593630.5809
X=7594603.5612 Y=4593631.4417
X=7594602.7800 Y=4593631.5300
X=7594595.8800 Y=4593633.2100
X=7594591.0583 Y=4593635.1784
X=7594587.7700 Y=4593637.2763
X=7594584.8407 Y=4593640.0899
X=7594582.4602 Y=4593643.5669
X=7594582.1500 Y=4593643.9200
X=7594580.8800 Y=4593646.9500
X=7594580.8800 Y=4593647.3705
bulge -0.0694
center X=7594600.2288 Y=4593653.1788
radius 20.2018
start angle197
end angle181
X=7594580.0292 Y=4593652.8849
X=7594579.9515 Y=4593658.2050
bulge0.1220
center X=7594560.1738 Y=4593657.9182
radius 19.7798
start angle 1
end angle 29
X=7594577.5307 Y=4593667.4040
X=7594571.9580 Y=4593677.6014
X=7594571.2900 Y=4593678.4200
X=7594570.2996 Y=4593680.6360
X=7594560.1564 Y=4593699.1970
bulge0.2409
center X=7594548.9190 Y=4593693.0571
radius 12.8054
start angle 29
end angle 83
X=7594550.5160 Y=4593705.7624
X=7594547.4327 Y=4593706.1500
X=7594544.5900 Y=4593706.1500
X=7594536.9200 Y=4593705.5600
X=7594531.9000 Y=4593705.6000
X=7594528.4500 Y=4593706.3600
X=7594526.2600 Y=4593707.8800
X=7594524.1500 Y=4593710.0700
X=7594521.1200 Y=4593715.5500
X=7594517.5800 Y=4593720.1800
X=7594512.7000 Y=4593722.9600
X=7594508.5700 Y=4593724.4800
X=7594505.7100 Y=4593725.4900
X=7594501.7500 Y=4593728.4400
X=7594498.0600 Y=4593734.0200
X=7594497.2600 Y=4593736.0600
X=7594496.1500 Y=4593739.0700
X=7594493.4400 Y=4593742.8600

2. ИЗВОДИ ОД ПЛАНОВИ ОД ПОВИСОКО НИВО НА ПЛАНИРАЊЕ И ДРУГИ ПОДАТОЦИ ШТО ПРОИЗЛЕГУВААТ ОД ДРУГИ РАЗВОЈНИ ДОКУМЕНТИ, ПЛАНОВИ И СТРАТЕГИИ НА РАЗВОЈ

Урбанистички план за подрачја и градби од државно значење за уредување на земјиште со намена Е1.13- површински соларни и фотоволтаични електрани над 10 MW на дел од КП 3038/1, на дел од КП 3099/1 и на дел од КП 3135/1, КО Неготино - општина Неготино се изработува согласно:

- Услови за планирање на просторот со намена површински соларни и фотоволтаични електрани на дел од КП 3038/1, КО Неготино – општина Неготино кои произлегуваат од Просторен план на РМ. (Тех. Бр. Y 64623, Јануари 2024) и Решение за Услови за планирање на просторот бр. УП1-15 100/2024 од 01.02.2024 од Министерство за животна средина и просторно планирање на РСМ
- Услови за планирање на просторот со намена површински соларни и фотоволтаични електрани на дел од КП 3099/1, КО Неготино – општина Неготино кои произлегуваат од Просторен план на РМ (Тех. Бр. Y 64723, Јануари 2024) и Решение за Услови за планирање на просторот бр. УП1-15 215/2024 од 14.02.2024 од Министерство за животна средина и просторно планирање на РСМ
- Услови за планирање на просторот со намена површински соларни и фотоволтаични електрани на дел од КП 3135/1, КО Неготино – општина Неготино кои произлегуваат од Просторен план на РМ (Тех. Бр. Y 64823, Јануари 2024) и Решение за Услови за планирање на просторот бр. УП1-15 108/2024 од 05.02.2024 од Министерство за животна средина и просторно планирање на РСМ

3. ИСТОРИЈАТ НА ПЛАНИРАЊЕ И УРЕДУВАЊЕ НА ПОДРАЧЈЕТО НА ПЛАНСКИОТ ОПФАТ И НЕГОВАТА ОКОЛИНА

Трите плански опфати се надвор од границите на урбанистички планови и урбанистичко плански документации за што општина Неготино има издадено Потврда (бр. 11-1/39 од 23.11.2023).

Планските опфати ќе се изработат врз основа на:

- Услови за планирање на просторот со намена површински соларни и фотоволтаични електрани на дел од КП 3038/1, КО Неготино – општина Неготино кои произлегуваат од Просторен план на РМ. (Тех. Бр. Y 64623, Јануари 2024)
- Услови за планирање на просторот со намена површински соларни и фотоволтаични електрани на дел од КП 3099/1, КО Неготино – општина Неготино кои произлегуваат од Просторен план на РМ. (Тех. Бр. Y 64723, Јануари 2024)
- Услови за планирање на просторот со намена површински соларни и фотоволтаични електрани на дел од КП 3135/1, КО Неготино – општина Неготино кои произлегуваат од Просторен план на РМ. (Тех. Бр. Y 64823, Јануари 2024)

4. СТУДИИ, ЕЛАБОРАТИ И РАБОТНИ МАТЕРЈАЛИ ОД СИТЕ ОБЛАСТИ РЕЛЕВАНТНИ ЗА УРБАНИСТИЧКО ПЛАНИРАЊЕ И ЗА КОНКРЕТНИОТ ПЛАНСКИ ОПФАТИ

За конкретниот плански опфат има изработено:

- Студија на оправданост за изработка на Урбанистички план за подрачје и градби од државно значење (која е дел од Планската програма – Решение за одобрување бр.67-1438/3 од 26.04.2024)
- Хидрологија на водотеци (Основен проект за Фотонапонска централа (ФНЦ) Неготино со тех.бр.Е010_03/24, Март 2024 изработена од ХИКОНС-Скопје)

5. ПОДАТОЦИ ЗА ПРИРОДНИТЕ ЧИНИТЕЛИ КОИ МОЖАТ ДА ВЛИЈАТ НА РАЗВОЈОТ НА ПОДРАЧЈЕТО ВО РАМКИ НА ПЛАНСКИОТ ОПФАТ

Природните карактеристики на едно подрачје претставуваат збир на вредности и обележја создадени од природата, без учество и влијание на човекот. Тие ги опфаќаат: географски карактеристики, релјефните карактеристики, геолошки состав, хидролошки карактеристики, климатски, сеизмички и др.

5.1 Географски карактеристики

Општината Неготино е лоцирана во централниот дел од Република Македонија, во областа на средното Повардарје. Му припаѓа на Вардарскиот регион, а како посебна природна средина му припаѓа на Тиквешковардарски регион. Го зафаќа источниот дел од Тиквешката Котлина, на двете страни од реката Вардар, а на југоисток граничи со Демир Капија. Граничи со општините: на север со општина Штип, на исток со Конче, на југ со Кавадарци, на запад со Росоман и на северозапад со Градско. Зафаќа површина од 414 км2 и во неа живеат 19.212 жители, во градот Неготино и во други 18 населени места, од кои 4 се целосно раселени. Општина Неготино се наоѓа на просечна надморска височина од 150 м. Територијата на општината Неготино, како дел од областа Тиквеш и Повардарје, е под влијание на медитеранската клима, која продира од југ, преку Демиркаписката Клисура, и на континенталната клима, која продира од север, преку Велешката Котлина.

5.2 Рељефни карактеристики

Карактеристиките на релјефот на овој простор, како последица на геолошката структура, тектонските и егзогените процеси, може да се изразат со висински подрачја и експозиција, како индикатори релевантни за валоризација преку користење на земјиштето.

Според висинските зони, теренот може грубо да се подели на три единици:

- зона со надморска височина под 300м (над 70%, односно 785км2);
- зона со 300-800m (297km2, или околу 27%);
- зона со висини над 800м (само околу 0,6% или 7км2).

Во однос на изложеноста, преовладуваат рамничарските терени.

Во структурата на наклонот на теренот доминираат благи косини (до 5% и 5-10%), што позитивно влијае и на придобивките за земјоделското производство (мала деградација на почвата поради процесите на ерозија) и на изградбата на станбени и инфраструктурни објекти. Секако, предноста на градење на терени со наклон под 1% зависи од водопропусноста на подлогата, односно од евентуалната можност за задржување на површинските води во зоната на темелите.

5.3 Геолошки состав

Градот Неготино и неговата непосредно окружување од геолошки аспект припаѓаат на Вардарската геотектонска зона.

Геолошкиот состав на земјиштето во граници на планскиот опфат е: делувиум и жолти песочници(а): горна зона на флишот(б)

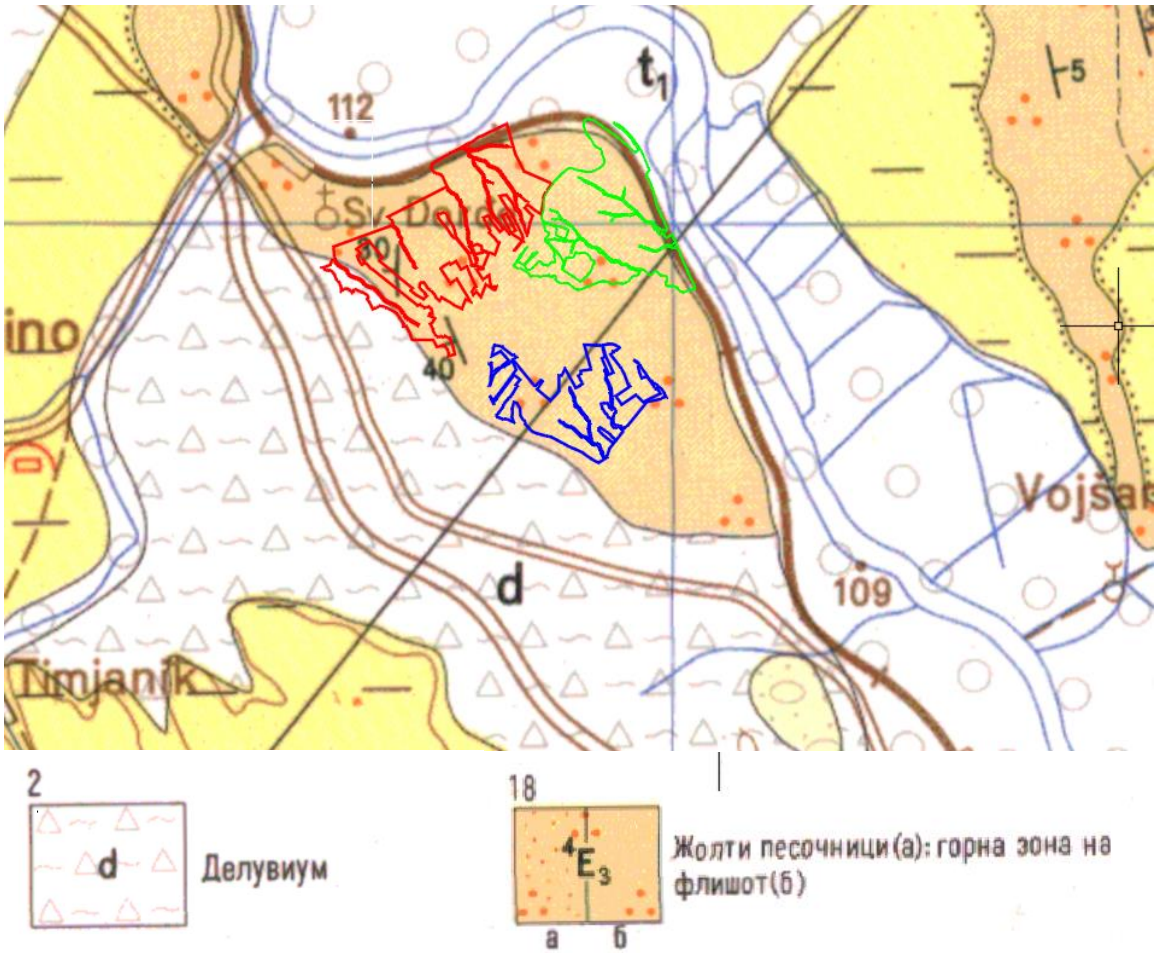

5.4 Хидролошки карактеристики

Позначјни површински водотеци во општина Неготино се: Војшаничка, Тимјаничка река, Курјачка река, река Дошница, река Бошавица и река Вардар која поминува низ општина Неготино.

5.5 Климатски карактеристики

Областа Тиквеш и Повардарие каде е лоцирана предметната локација се наоѓа под влијание на медитеранска клима која продира од југ преку Демир Каписка клисура и на континентална клима која продира од север преку Велешка котлина.

Судирот на две различни климатски влијанија создава модифицирана медитеранска клима со следни карактеристики: просечна годишна температура на воздухот 13,5°C; највисока просечна месечна температура - јули, август; најниска просечна месечна температура - јануари 1,4°C; годишна средномесечна температура над 0°C; број на мразни денови (под 0°C) 58,4 дена; средно траење на мразен период - 112 дена; температурна амплитуда 58,6°C, односно апсолутна максимална температура 41,8°C и апсолутна минимална температура - 17,8°C.

Должина на траењето на сончевиот сјај (осончување) годишно за Средно Повардарие изнесува 2230 часови со максимум во месеците јули и август.

Плувиометриските анализи покажуваат дека ова подрачје е лоцирано во најсушното подрачје во Републиката со следни карактеристики: просечна годишна сума на врнежи – 437mm, максимална сума на врнежи по месеци - 61,2mm - октомври, минимална сума на врнежи по месеци - 47,5mm - мај, поројни врнежи од локален карактер - мај до септември,

дневен максимум – 97mm. Просечна годишна влажност на воздухот е 71%. Просечен број на ведри денови е 118 дена, облачни 153 и тмурни 94 дена.

Интензитетот на дневниот максимум условува создавање на големи поројни води кои создаваат посебни проблеми во градот.

Снежниот покривач се јавува од декември до март или вкупно 71 ден просечно годишно, а стварниот број на денови со снежен покривач изнесува 21 ден. Максимално регистрирана висина на снежниот покривач достигнува 93cm.

Воздушните струења имаат најголема честина од насоките северозапад исток и југоисток.

Струењата од северозападна насока имаат следни особености: просечна годишна честина 168‰, просечна брзина 2,0m/sek максимална јачина 7 бофори.

Струењата од исток имаат следни карактеристики: просечна годишна честина 142‰, максимална јачина 9 бофори, просечна брзина 3,6m/sek. Во пределот најголеми се тишините кои изнесуваат 425‰.

5.6 Сеизмички карактеристики

Врз основа на досегашните случени земјотреси, направени се согледувања за можните земјотреси, според кои сеизмогените зони се поклопуваат со досега утврдените, односно целата територија на општината припаѓа на зоната од 8° по Меркалиева скала.

5.7 Еколошки карактеристики и заштитени природни блага

Законот за заштита на природата ја уредува заштитата на природата преку заштита на биолошката и пределската разновидност и заштита на природното наследство, во заштитени подрачја и надвор од заштитени подрачја, како и заштитата на природни реткости. Истиот претставува интегрална рамка за заштита на дивите видови, нивните живеалишта и екосистемите со цел да се обезбеди одржливо користење на компонентите на биолошката разновидност и одржување на природната рамнотежа. (Сл. Весник на РМ, Бр. 67/04, 14/06, 84/07, 35/10, 47/11, 148/11, 59/12, 13/13 и 163/13, член 1, став 1). Во согласност со секторската „Студија за заштита на природното наследство” (1999), изработена за потребите на Просторниот План на РМ („Сл. Весник на РМ”бр.39/04), на предметниот плански опфат нема евидентирано природно наследство.

6. ПОДАТОЦИ ЗА СОЗДАДЕНИТЕ ЧИНИТЕЛИ КОИ СЕ РЕЛЕВАНТНИ ЗА СОСТОЈБИТЕ ВО ПРОСТОРОТ И ЗА ПРОСТОРНИОТ РАЗВОЈ

Податоци за создадените чинители треба да бидат релевантни за состојбите во просторот и за просторниот развој, како што се: архитектонско-градежните, демографските, станбените, економските, социјалните, културните, здравствените, образовните и спортско-рекреативните чинители, како и податоците за заштитеното културно наследство, податоци за урбано зеленило од зелениот катастар, податоци за вид и степен на загадување на животната средина, водостопанските, електроенергетските, сообраќајните, телекомуникациските, другите инфраструктури и други податоци од значење за создадените чинители.

6.1 Архитектонско-градежни чинители

Во рамки на трите граници на планските опфати, предмет на оваа документација направена е анализа на постојната состојба намена на земјиште на градежниот фонд, конструкција, спратност и намена на површини.
Методот со кој се собирани дадените податоци се базира на обезбедување увид во постојни документации и увид на лице место.
Сите резултати од анализата за состојбата на терен се систематизирани за секој сегмент одделно и се прикажани во текстуални и графички прилози.
Овој начин на изработка на УППГДЗ овозможува солидна основа за понатамошните фази на изработка на планот и целите кои се однесуваат на дефинирање на просторот со следните класи на намена:

НАМЕНА НА ЗЕМЈИШТЕ

Плански опфат 1 , дел од КП 3038/1, парцела 1.1

Е1.1 – СООБРАЌАЈНИ ПАТНИ ИНФРАСТРУКТУРИ 0,09ха (0%)
НЗ - НЕИЗГРАДЕНО ЗЕМЈИШТЕ 60,92ха (100%)
ПЛАНСКИ ОПФАТ 1.....61.01ха (100%)

Плански опфат 2 , дел од КП 3099/1, парцела 2.1

Е1.1 – СООБРАЌАЈНИ ПАТНИ ИНФРАСТРУКТУРИ 0,29ха (1%)
НЗ - НЕИЗГРАДЕНО ЗЕМЈИШТЕ 46,78ха (99%)
ПЛАНСКИ ОПФАТ 2.....47.07ха (100%)

Плански опфат 3, дел од КП 3135/1, парцела 3.1

Е1.1 – СООБРАЌАЈНИ ПАТНИ ИНФРАСТРУКТУРИ 0,45ха (2%)
НЗ - НЕИЗГРАДЕНО ЗЕМЈИШТЕ 26,94ха (100%)
ПЛАНСКИ ОПФАТ 3.....27.39ха (100%)

Во граница на трите плански опфати нема изградено објекти
Во графичкиот прилог:

- Парцелата се означува со бројка .

Првата бројка е нумерација на плански опфат, втората бројка е нумерација на парцела

- Класа на намената на земјиштето се презентира со ознака

Во граница на планскиот опфат има неизградено земјиште и земјани некатегоризирани патишта.

Урбани параметри на ниво на плански опфат:

Површината на трите плански опфати 1 354 664 м²

- Плански опфат 1 на дел од КП 3038/1 610 107 м²
- Плански опфат 2 на дел од КП 3099/1 470 673 м²
- Плански опфат 3 на дел од КП 3135/1 273 884 м²

Површина под градби /
Вкупно изградена површина /
Процент на изграденост /
Коефициент на искористеност /

6.2 Демографски чинители

Во граници на планскиот опфат нема објекти со намена домување односно нема жители.

6.3 Социо-економски чинители

Планирањето на изградба на објекти за производство на електрична енергија од обновлив извор ќе допринесе за енергетска стабилност, независност и економски развој.

6.4 Културни чинители

Во граници на планските опфати не се евидентирани објекти наменети за култура.

6.5 Здравствени чинители

Во граници на планските опфати не се евидентирани објекти со намена здравство.

6.6 Образовни чинители

Во граници на планските опфати не се евидентирани објекти со намена образование.

6.7 Спортско-рекреативни чинители

Во граници на планските опфати не се евидентирани објекти со намена спорт и рекреација.

6.8 Податоци за заштитено културно наследство

За три плански опфати доставени се посебни барања за податоци и информации во ПИМ постапка во системот е урбанизам

- ***Плански опфат 1 (дел од КП 3038/1, КО Неготино)***

Министерство за култура на РСМ – Управа за заштита на културно наследство (бр.17-3631/2 од 28.12.2023)

Во врска со вашето барање за добивање податоци за постоење на културно наследство за изработка и одобрување на Урбанистички план за подрачја и градби од државно значење за уредување на земјиште со намена Е1.13- површински соларни и фотоволтаични електрани над 10 MW на дел од КП 3038/1, КО Неготино - општина Неготино, Управата за заштита на културното наследство врз основа на доставената и постојна документација констатира дека на подрачјето на предметниот проектен опфат **нема заштитени добра,** ниту добра за кои основано се претпоставува дека преставуваат културно наследство.

Доколку во процесот на реализација на проектот бидат откриени објекти, односно предмети(целосно зачувани или фрагменти) од матерјална култура на Р.С. Македонија, изведувачот е должен веднаш да ги прекине работите и да ја извести Управата за заштита на културното наследство, во смисла на член 65 од Законот за заштита на културно наследство(Сл. Весник на РМ бр. 20/04, 71/04, 115/07, 18/11, 148/11, 23/13, 137/13, 164/13, 38/14, 44/14, 199/14, 104/15, 154/15, 192/15, 39/16, 11/18 и 20/19).

- ***Плански опфат 2 (дел одКП 3099/1, КО Неготино)***

Министерство за култура на РСМ – Управа за заштита на културно наследство (бр.17-679/1 од 06.02.2024)

Во врска со вашето барање за добивање податоци за постоење на културно наследство за изработка и одобрување на Урбанистички план за подрачја и градби од државно значење за уредување на земјиште со намена Е1.13- површински соларни и фотоволтаични електрани над 10 MW на дел од КП 3099/1, КО Неготино - општина Неготино, Управата за заштита на културното наследство ја разгледа доставената и постојната документација и констатира дека на поширокиот простор од подрачјето на предметниот план **се наоѓа поголема концентрација на археолошки локалитети- добра за кои основано се претпоставува дека преставуваат културно наследство**

Поради тоа Ве упатуваме да контактирате со НУ национален конзерваторски центар-Скопје како надлежна установа за заштита на културното наследство да извршат увид во границите на предметниот плански опфат и да се произнесат со стручно мислење.

Потребните податоци од аспект на заштита на културното наследство во врска со член 65 од Законот за заштита на културно наследство(Сл. Весник на РМ бр. 20/04, 71/04, 115/07, 18/11, 148/11, 23/13, 137/13, 164/13, 38/14, 44/14, 199/14, 104/15, 154/15, 192/15, 39/16, 11/18 и 20/19) е потребно да се вградат во планската документација.

Национална установа- Национален конзерваторски центар-Скопје (бр. 08-78/3 од 26.02.2024)

ИЗВЕШТАЈ од извршен увид во граници на планскиот опфат за изработка на Урбанистички план за подрачја и градби од државно значење за уредување на земјиште со намена Е1.13- површински соларни и фотоволтаични електрани над 10 MW на дел од КП 3099/1, КО Неготино - општина Неготино

ЗАКЛУЧОК:

Реализација на Урбанистички план за подрачја и градби од државно значење за уредување на земјиште со намена Е1.13- површински соларни и фотоволтаични електрани над 10 MW на дел од КП 3099/1, КО Неготино - општина Неготино **не преставува предмет на интерес од аспект на заштита на културното наследство.**

- ***Плански опфат 3 (дел од КП 3135/1, КО Неготино)***

Министерство за култура на РСМ – Управа за заштита на културно наследство (бр.17-683/1 од 06.02.2024)

Во врска со Вашето барање за добивање податоци за постоење на културно наследство за изработка и одобрување на Урбанистички план за подрачја и градби од државно значење за уредување на земјиште со намена Е1.13- површински соларни и фотоволтаични електрани над 10 MW на дел од КП 3135/1, КО Неготино - општина Неготино, Управата за заштита на културното наследство ја разгледа постојната документација и констатира дека во границите на опфатот **не постои културно наследство**, ниту добра за кои основано се претпоставува дека преставуваат културно наследство.

Доколку при реализација на планот се појави археолошко наоѓалиште, односно предмети од архелошко значење, треба да се постапи во согласност со одредбите од член 65 од Законот за заштита на културно наследство(Сл. Весник на РМ бр. 20/04, 71/04, 115/07, 18/11, 148/11, 23/13, 137/13, 164/13, 38/14, 44/14, 199/14, 104/15, 154/15, 192/15, 39/16, 11/18 и 20/19).

6.9 Податоци за урбано зеленило од зелениот катастар

Во граници на планските опфати нема евидентирано организирани јавни зелени површини

6.10 Податоци за вид и степен на загадување на животната средина

Во граници на планските опфати не постои загадување на животната средина со исклучок на земјоделските машини кој пристапуваат и обработуваат дел од земјиштето во непосредна околина.

6.11 Водостопански податоци

За три плански опфати доставени се посебни барања за податоци и информации во ПИМ постапка во системот е урбанизам

Во граници на планските опфати опфат на Урбанистички план за подрачја и градби од државно значење за уредување на земјиште со намена Е1.13- површински соларни и фотоволтаични електрани над 10 MW на дел од КП 3038/1, дел од КП 3099/1 и дел од КП 3135/1, КО Неготино - општина Неготино за објектите и инсталации на постојната хидротехничка инфраструктура добиени се податоците од:

- ***Плански опфат 1 (дел од КП 3038/1, КО Неготино)***

АД Водостопанство на РСМ - Скопје (бр.11-2817/2 од 1.04.2024)

За издавање на податоци и информации за постоечки и планирани објекти кои се во надлежност на АД Водостопанство на РСМ во државна сопственост-Скопје а имаат влијание во постапката за изработување и одобрување на урбанистички план за подрачје и градби од државно значење за уредување на земјиште со намена Е1.13- површински соларни и фотоволтаични електрани над 10 MW на дел од КП 3038/1, КО Неготино – општина Неготино, **нема свои објекти и инфратсруктура.**

ЈП ,,Комуналец"Никола Карев (бр.УП I 08-05/2 од 26.02.2024)

Врз основа на Вашето барање за податоци и информации за изработка на Урбанистички план за подрачја и градби од државно значење за уредување на земјиште со намена Е1.13- површински соларни и фотоволтаични електрани над 10 MW на дел од КП 3038/1, КО Неготино - општина Неготино Ве информираме дека на посочениот опфат **не постои инфраструктура,** водовод и канализација од доменот на владение и одржување на ЈП ,,Комуналец" – Неготино.

- ***Плански опфат 2 (дел одКП 3099/1, КО Неготино)***

АД Водостопанство на РСМ - Скопје (бр.11-2819/2 од 1.04.2024)

За издавање на податоци и информации за постоечки и планирани објекти кои се во надлежност на АД Водостопанство на РСМ во државна сопственост-Скопје а имаат влијание во постапката за изработување и одобрување на урбанистички план за подрачје и градби од државно значење за уредување на земјиште со намена Е1.13- површински соларни и фотоволтаични електрани над 10 MW на дел од КП 3099/1, КО Неготино – општина Неготино, **нема свои објекти и инфратсруктура.**

ЈП ,,Комуналец"Никола Карев (бр.УП I 08-07/2 од 26.02.2024)

Врз основа на Вашето барање за податоци и информации за изработка на Урбанистички план за подрачја и градби од државно значење за уредување на земјиште со намена Е1.13- површински соларни и фотоволтаични електрани над 10 MW на дел од КП 3099/1, КО Неготино - општина Неготино Ве информираме дека на посочениот опфат **не постои инфраструктура,** водовод и канализација од доменот на владение и одржување на ЈП ,,Комуналец" – Неготино

- ***Плански опфат 3 (дел од КП 3135/1, КО Неготино)***

АД Водостопанство на РСМ - Скопје (бр.11-2818/2 од 1.04.2024)

За издавање на податоци и информации за постоечки и планирани објекти кои се во надлежност на АД Водостопанство на РСМ во државна сопственост-Скопје а имаат влијание во постапката за изработување и одобрување на урбанистички план за подрачје и градби од државно значење за уредување на земјиште со намена Е1.13- површински соларни и фотоволтаични електрани над 10 MW на дел од КП 3135/1, КО Неготино – општина Неготино, **нема свои објекти и инфратсруктура.**

ЈП ,,Комуналец"Никола Карев (бр.УП I 08-06/2 од 26.02.2024)

Врз основа на Вашето барање за податоци и информации за изработка на Урбанистички план за подрачја и градби од државно значење за уредување на земјиште со намена Е1.13- површински соларни и фотоволтаични електрани над 10 MW на дел од КП 3135/1, КО Неготино - општина Неготино Ве информираме дека на посочениот опфат **не постои инфраструктура**, водовод и канализација од доменот на владение и одржување на ЈП ,,Комуналец" – Неготино.

6.12 Електроенергетски

За три плански опфати доставени се посебни барања за податоци и информации во ПИМ постапка во системот е урбанизам

Во граници на планските опфат на Урбанистички план за подрачја и градби од државно значење за уредување на земјиште со намена Е1.13- површински соларни и фотоволтаични електрани над 10 MW на дел од КП 3038/1,3099/1 и 3135/1, КО Неготино - општина Неготино за објекти и инсталации на постојна електроенергетска инфраструктура добиени се податоци од :

- ***Плански опфат 1 (дел од КП 3038/1, КО Неготино)***

АД ЕЛЕКТРАНИ НА СЕВЕРНА МАКЕДОНИЈА – СКОПЈЕ (бр.08-7832/3 од 26.12.2023)

Согласно Вашиот допис број 0302/452/1 од 06.12.2023год. (број на постапка во е-урбанизам 57628), а во врска со изработка на Урбанистички план за подрачја и градби од државно значење за уредување на земјиште со намена Е1.13- површински соларни и фотоволтаични електрани над 10 MW на дел од КП 3038/1, КО Неготино - општина Неготино, Ве известуваме следното:

На предметниот плански опфат согласно **Префизибилити студијата за Вардарска долина** изработена од 2017г. се планирани следните **локации на ХЕЦ Криволак 2, ХЕЦ Дуброво 1, ХЕЦ Дуброво 2, ХЕЦ Дуброво 3.** Согласно вообичаената процедура за развој на еден проект, после изработката на Префизибилити студијата треба да следи изработка на Физибилити студија за проектот, при што е возможна промена на микролокациите на четри ХЕЦ. Во прилог Ви испраќаме микролокациите на идните ХЕЦ согласно Префизибилити студијата.

Воедно, Ви го испраќаме и Одговорот од АД ТЕЦ Неготино.

АД во државна сопственост за производство на електрична енергија-ТЕЦ Неготино во државна сопственост, Неготино с.Дуброво, Неготино (бр.1223/2 од 21.12.2023)

Согласно допис број 08-7832/1 од 18.12.2023год и број на постапка е-урбанизам 57628 поднесен од страна на ТЕКТОН ДООЕЛ Скопје, а во врска со изработка на Урбанистички план за подрачја и градби од државно значење за уредување на земјиште со намена Е1.13- површински соларни и фотоволтаични електрани над 10 MW на дел од КП 3038/1, КО Неготино - општина Неготино.

Наведената парцела 3038/1 не граничи со опфатот на АД ТЕЦ Неготино и за бараниот предмет **не поседуваме никакви дополнителни информации**.

Доколку вашето барање се однесува на информации во врска со проектот Вардарска долина и уредување на коритото на р.Вардар, Ве упатуваме тие информации да ги побарате од АД ЕСМ како нарачател за изработка на предфизибилити студија за проектот Вардарска долина.

Воедно укажуваме дека максимално ниво на вода од р.Вардар на брана од АД ТЕЦ Неготино е на кота 112метри.

МЕПСО (бр.11-7525/1 од 14.12.2023)

Врз основа на вашето барање бр. 0302/452/1 од 06.12.2023 год предмет креиран на е-урбанизам на 07.12.2023 год со број на постапка 57628 (наш бр. 11-7525 од 12.12.2023 год.) за податоци и информации потребни за изработување и одобрување на Урбанистички план за подрачја и градби од државно значење за уредување на земјиште со намена Е1.13- површински соларни и фотоволтаични електрани над 10 MW на дел од КП 3038/1, КО Неготино - општина Неготино, Ве известуваме дека предметниот плански опфат **НЕ СЕ ПРЕСЕКУВА со ЕЕ** објекти во сопственост на АД МЕПСО.

ЕЛЕКТРОДИСТРИБУЦИЈА ДООЕЛ (бр.10-22/4-558 од14.12.2023)

Во врска со Вашиот допис 0302/452/1 од 06.12.2023 год., со кој барате да Ви издадеме податоци за електроенергетски објекти и инфраструктура од ЕЛЕКТРООДИСТРИБУЦИЈА ДООЕЛ, Скопје за изработка на Урбанистички план за подрачја и градби од државно значење за уредување на земјиште со намена Е1.13- површински соларни и фотоволтаични електрани над 10 MW на дел од КП 3038/1, КО Неготино - општина Неготино, Ве известуваме дека во согласност со податоците од службената евиденција располагаме со следните податоци :

- **10(20) kV надземна мрежа.**

- ***Плански опфат 2 (дел одКП 3099/1, КО Неготино)***

АД ЕЛЕКТРАНИ НА СЕВЕРНА МАКЕДОНИЈА – СКОПЈЕ (бр.08-513 од 25.01.2024)

Согласно Вашиот допис број 0302/450/1 од 06.12.2023год. (број на постапка во е-урбанизам 57641), а во врска со изработка на Урбанистички план за подрачја и градби од државно значење за уредување на земјиште со намена Е1.13- површински соларни и фотоволтаични електрани над 10 MW на дел од КП 3099/1, КО Неготино - општина Неготино, Ве известуваме следното:

На предметниот плански опфат согласно **Префизибилити студијата за Вардарска долина** изработена од 2017г. се планирани следните **локации на ХЕЦ Криволак 2, ХЕЦ Дуброво 1, ХЕЦ Дуброво 2, ХЕЦ Дуброво 3**. Согласно вообичаената процедура за развој на еден проект, после изработката на Префизибилити студијата треба да следи изработка на Физибилити студија за проектот, при што е возможна промена на микролокациите на четри ХЕЦ. Во прилог Ви испраќаме микролокациите на идните ХЕЦ согласно Префизибилити студијата.

Во прилог Ви го доставувама и одговорот од ТЕЦ Неготино бр. 08-63/2 од 17.01.2024.

АД во државна сопственост за производство на електрична енергија-ТЕЦ Неготино во државна сопственост, Неготино с.Дуброво, Неготино (бр.08-63/2 од 17.01.2024)

Согласно допис број 08-7833/1 од 18.12.2023год и број на постапка е-урбанизам 57641 поднесен од страна на ТЕКТОН ДООЕЛ Скопје, а во врска со изработка на Урбанистички план за подрачја и градби од државно значење за уредување на земјиште со намена Е1.13- површински соларни и фотоволтаични електрани над 10 MW на дел од КП 3099/1, КО Неготино - општина Неготино.

Наведената парцела 3099/1 не граничи со опфатот на АД ТЕЦ Неготино и за бараниот предмет **не поседуваме никакви дополнителни информации**.

Доколку вашето барање се однесува на информации во врска со проектот Вардарска долина и уредување на коритото на р.Вардар, Ве упатуваме тие информации да ги побарате од АД ЕСМ како нарачател за изработка на предфизибилити студија за проектот Вардарска долина.

Воедно укажуваме дека максимално ниво на вода од р.Вардар на брана од АД ТЕЦ Неготино е на кота 112метри.

МЕПСО (бр.11-7520/1 од 14.12.2023)

Врз основа на вашето барање бр. 0302/450/1 од 06.12.2023 год предмет креиран на е-урбанизам на 07.12.2023 год со број на постапка 57641 (наш бр. 11-7520 од 12.12.2023 год.) за податоци и информации потребни за изработување и одобрување на Урбанистички план за подрачја и градби од државно значење за уредување на земјиште со намена Е1.13- површински соларни и фотоволтаични електрани над 10 MW на дел од КП 3099/1, КО Неготино - општина Неготино,

Ве известуваме дека предметниот плански опфат **СЕ ПРЕСЕКУВА со ЕЕ** објекти во сопственост на АД МЕПСО и тоа :

1. **Пресек со постоен 110kV далекувод на АД МЕПСО**
2. **Пресек со постоен 400kV далекувод на АД МЕПСО**

Во прилог Ви доставуваме подлога во dwg формат прикачена на системот е урбанизам.

Напомена: Податоците се од информативен карактер и затоа при реализација на предметната активност потребно е да се направи детална геодетски снимка на планскиот опфат на постојна состојба на земјиштето, катастарските парцели, градби и податоци за подземни, надземни и воздушни инсталации како и нивелациони коти на теренот, на ажурирана геодетска подлога, согласно член 2 точка 1 и член 43 од Законот за урбанистичко планирање(Сл. Весник на РСМ 32/20). При тоа треба да се почитува одредбата согласно член 203 и член 204 од Законот за енергетика (Сл. Весник на РМ бр, 96/2018) како и член 224 од Мрежни правила за пренос на електрична енергија (Сл. Весник на РСМ бр.4/2022).

Во случај на потреба од евентуална дислокација на ЕЕ објекти опфатени со плански опфат, наведената активност ќе се изврши врз основа на Проект за дислокација на ЕЕ објекти, одобрен од страна на АД МЕПСО, а комплетните трошоци околку евентуална дислокација, вклучително и Проект за дислокација ќе биде на Ваш товар и сметка.

Доколку при реализација на планираните градежни работи настане штета врз електроенергетските објекти, инвеститорот е должен да ја надомести штетата на АД МЕПСО-Скопје.

ЕЛЕКТРОДИСТРИБУЦИЈА ДООЕЛ (бр.10-22/4-557 од 14.12.2023)

Во врска со Вашиот допис 0302/450/1 од 06.12.2023 год., со кој барате да Ви издадеме податоци за електроенергетски објекти и инфраструктура од ЕЛЕКТРООДИСТРИБУЦИЈА ДООЕЛ, Скопје за изработка на Урбанистички план за подрачја и градби од државно значење за уредување на земјиште со намена Е1.13- површински соларни и фотоволтаични електрани над 10 MW на дел од КП 3099/1, КО Неготино - општина Неготино, Ве известуваме дека во согласност со податоците од службената евиденција располагаме со следните податоци :

- **10(20) kV надземна мрежа.**

- ***Плански опфат 3 (дел од КП 3135/1, КО Неготино)***

АД ЕЛЕКТРАНИ НА СЕВЕРНА МАКЕДОНИЈА – СКОПЈЕ (бр.08-521 од 25.01.2024)

Согласно Вашиот допис број 0302/451/1 од 06.12.2023год. (број на постапка во е-урбанизам 57639), а во врска со изработка на Урбанистички план за подрачја и градби од државно значење за уредување на земјиште со намена Е1.13- површински соларни и фотоволтаични електрани над 10 MW на дел од КП 3135/1, КО Неготино - општина Неготино, Ве известуваме следното:

На предметниот плански опфат согласно **Префизибилити студијата за Вардарска долина** изработена од 2017г. се планирани следните **локации на ХЕЦ Криволак 2, ХЕЦ Дуброво 1, ХЕЦ Дуброво 2, ХЕЦ Дуброво 3**. Согласно вообичаената процедура за развој на еден проект, после изработката на Префизибилити студијата треба да следи изработка на Физибилити студија за проектот, при што е возможна промена на микролокациите на четри ХЕЦ. Во прилог Ви испраќаме микролокациите на идните ХЕЦ согласно Префизибилити студијата.

Во прилог Ви доставуваме и Одговорот од АД ТЕЦ Неготино бр. 08-63/1 од 17.01.2024

АД во државна сопственост за производство на електрична енергија-ТЕЦ Неготино во државна сопственост, Неготино с.Дуброво, Неготино (бр.08-63/1 од 17.01.2024)

Согласно допис број 08-7831/1 од 18.12.2023год и број на постапка е-урбанизам 57639 поднесен од страна на ТЕКТОН ДООЕЛ Скопје, а во врска со изработка на Урбанистички план за подрачја и градби од државно значење за уредување на земјиште со намена Е1.13- површински соларни и фотоволтаични електрани над 10 MW на дел од КП 3135/1, КО Неготино - општина Неготино.

Наведената парцела 3135/1 не граничи со опфатот на АД ТЕЦ Неготино и за бараниот предмет **не поседуваме никакви дополнителни информации**.

Доколку вашето барање се однесува на информации во врска со проектот Вардарска долина и уредување на коритото на р.Вардар, Ве упатуваме тие информации да ги побарате од АД ЕСМ како нарачател за изработка на предфизибилити студија за проектот Вардарска долина.

Воедно укажуваме дека максимално ниво на вода од р.Вардар на брана од АД ТЕЦ Неготино е на кота 112метри.

МЕПСО (бр.11-7521/1 од 14.12.2023)

Врз основа на вашето барање бр. 0302/451/1 од 06.12.2023 год предмет креиран на е-урбанизам на 07.12.2023 год со број на постапка 57639 (наш бр. 11-7521 од 12.12.2023 год.) за податоци и информации потребни за изработување и одобрување на Урбанистички план за подрачја и градби од државно значење за уредување на земјиште со намена Е1.13- површински соларни и фотоволтаични електрани над 10 MW на дел од КП 3135/1, КО Неготино - општина Неготино, Ве известуваме дека предметниот плански опфат **СЕ ПРЕСЕКУВА со ЕЕ** објекти во сопственост на АД МЕПСО и тоа :

1. Пресек со постоен 110kV далекувод на АД МЕПСО

Во прилог Ви доставуваме подлога во dwg формат прикачена на системот е урбанизам.

Напомена: Податоците се од информативен карактер и затоа при реализација на предметната активност потребно е да се направи детална геодетски снимка на планскиот опфат на постојна состојба на земјиштето, катастарските парцели, градби и податоци за подземни, надземни и воздушни инсталации како и нивелациони коти на теренот, на ажурирана геодетска подлога, согласно член 2 точка 1 и член 43 од Законот за урбанистичко планирање(Сл. Весник на РСМ 32/20). При тоа треба да се почитува одредбата согласно член 203 и член 204 од Законот за енергетика (Сл. Весник на РМ бр, 96/2018) како и член 224 од Мрежни правила за пренос на електрична енергија (Сл. Весник на РСМ бр.4/2022).

Во случај на потреба од евентуална дислокација на ЕЕ објекти опфатени со плански опфат, наведената активност ќе се изврши врз основа на Проект за дислокација на ЕЕ објекти, одобрен од страна на АД МЕПСО, а комплетните трошоци околку евентуална дислокација, вклучително и Проект за дислокација ќе биде на Ваш товар и сметка.

Доколку при реализација на планираните градежни работи настане штета врз електроенергетските објекти, инвеститорот е должен да ја надомести штетата на АД МЕПСО-Скопје.

ЕЛЕКТРОДИСТРИБУЦИЈА ДООЕЛ (бр.10-22/4-556 од 14.12.2023)

Во врска со Вашиот допис 0302/451/1 од 06.12.2023 год., со кој барате да Ви издадеме податоци за електроенергетски објекти и инфраструктура од ЕЛЕКТРООДИСТРИБУЦИЈА ДООЕЛ, Скопје за изработка на Урбанистички план за подрачја и градби од државно значење за уредување на земјиште со намена Е1.13- површински соларни и фотоволтаични електрани над 10 MW на дел од КП 3135/1, КО Неготино - општина Неготино, Ве известуваме дека во согласност со податоците од службената евиденција **нема електрична мрежа** во сопственост на ЕВН.

<u>Префизибилити студијата за Вардарска долина изработена од 2017г. во која се планирани локации на ХЕЦ Криволак 2, ХЕЦ Дуброво 1, ХЕЦ Дуброво 2, ХЕЦ Дуброво 3</u>

- **ХЕ Криволак 2**

Преградата на ХЕ Криволак 2 е лоцирана на Gaus-Kruger кординати
X=4600194
Y=7593620
Кота на висока вода на ХЕ Криволак 2 е 123,55мнв, а на ниска вода е 119,6 мнв што е истовремено и нормална проектна кота на следната ХЕ Дуброво 1.
Конструктивна висина на браната 20м
Вкупна должина на круната на браната 190м

- **ХЕ Дуброво 1**

Преградата на ХЕ Дуброво 1 е лоцирана на Gaus-Kruger кординати
X=4596022
Y=7592552
Кота на висока вода на ХЕ Дуброво 1 е 119,6мнв, а на ниска вода е 115,7 мнв што е истовремено и нормална проектна кота на следната ХЕ Дуброво 2.
Конструктивна висина на браната 19,5м
Вкупна должина на круната на браната 220м

- **ХЕ Дуброво 2**

Преградата на ХЕ Дуброво 2 е лоцирана на Gaus-Kruger кординати
X=4594718
Y=7595185
Кота на висока вода на ХЕ Дуброво 2 е 115,7мнв, а на ниска вода е 111,7 мнв што е истовремено и нормална проектна кота на следната ХЕ Дуброво 3.
Конструктивна висина на браната 19,5м
Вкупна должина на круната на браната 225м

- **ХЕ Дуброво 3**

Преградата на ХЕ Дуброво 3 е лоцирана на Gaus-Kruger кординати
X=4591517
Y=7597581
Кота на висока вода на ХЕ Дуброво 3 е 111,7мнв, а на ниска вода е 117,7 мнв што е истовремено и нормална проектна кота на следната ХЕ Демир Капија 1.
Конструктивна висина на браната 16,5м
Вкупна должина на круната на браната 215м

Согласно кординатите ХЕ Дуброво 2 е во непосредна близина на планските опфати 2 и 3.

6.13 Сообраќајни

За три плански опфати доставени се посебни барања за податоци и информации во ПИМ постапка во системот е урбанизам
До планските опфати се пристапува од некатегоризирани патишта КП 4195 и КП 4198, КО Неготино.
Во граници на планските опфати на Урбанистички план за подрачја и градби од државно значење за уредување на земјиште со намена Е1.13- површински соларни и фотоволтаични електрани над 10 MW на дел од КП 3038/1, 3099/1 и 3135/1, КО Неготино - општина Неготино за објектите и инсталации на постојна сообраќајна инфраструктура добиени се податоци од:

- ***Плански опфат 1 (дел од КП 3038/1, КО Неготино)***

Јавно претпријатие за државни патишта на РСМ (бр.10-12203/2 од 15.12.2023)

Врз основа на Вашето барање бр. 0302/452/1 од 06.12.2023год за добивање податоци и информации за постојни и планирани инфраструктурни водови и градби потребни за изработка на Урбанистички план за подрачја и градби од државно значење за уредување на земјиште со намена Е1.13- површински соларни и фотоволтаични електрани над 10 MW на дел од КП 3038/1, КО Неготино - општина Неготино, Ве известуваме:

Стручната служба при јавното претпријатие за државни патишта ги разгледа пристигнатите прилози, заверени со евиденциски број на Јавното претпријатие 10-12203/1 од 12.12.2023 година:

- Ажурирана геодетска подлога со проектен опфат
- Прегледна карта со проектен опфат

Од доставените и разгледани прилози констатирано е дека предметниот опфат **не граничи со државен пат** кој е во надлежност на ЈПДП.

Јавно претпријатие за железничка инфраструктура Железници на РСМ-Скопје (бр.2001-5893/2 од 14.12.2023)

Во врска со вашето барање бр. 0302/452/1 од 6.12.2023год, и бр. на постапка 57628 од е-урбанизам, со кое барате податоци и информации , а кои Ви се потребни за изработка на Урбанистички план за подрачја и градби од државно значење за уредување на земјиште со намена Е1.13- површински соларни и фотоволтаични електрани над 10 MW на дел од КП 3038/1, КО Неготино - општина Неготино Ве известуваме за следното:

По разгледување на вашето барање и доставената Ажурирана геодетска подлога со плански опфат, констатиравме дека **планскиот опфат се граничи со железничката пруга Велес-Гевгелија**.

Урбанистичкиот проект треба да биде изработен во согласност со Законот за железнички систем (Сл. Весник на РМ бр. 48/10, 23/11, 80/12, 155/12, 163/13, 42/14, 130/14, 152/15, 31/16, 178/16 и 64/18 и Службен весник на РСМ бр. 302/20 член 39, 40, 41 и 59) во однос на заштитното растојание на новопроектираните објекти од железничката пруга и законот за сигурност во железничкиот систем (Сл. Весник на РМ бр. 48/10, 23/11, 158/11, 137/11, 163/13, 42/14, 166/14, 147/15, 193/15, 31/16, 52/16, 63/16, 71/16, 35/18 и 64/18 и Сл.весник на РСМ бр.22/20 и 178/21).

Агенција за цивилно воздухопловство (бр.12-8/1706 од 11.12.2023)

Врз основа на вашето барање, а согласно Законот за урбанистичко планирање, Ве известуваме дека стручните служби во Агенцијата за цивилно воздухопловство ја разгледаа приложената документација за изработка на Урбанистички план за подрачја и градби од државно значење за уредување на земјиште со намена Е1.13- површински соларни и фотоволтаични електрани над 10 MW на дел од КП 3038/1, КО Неготино - општина Неготино при што утврдија дека во предметниот опфат **нема објекти, инсталации , уреди или било какви структури од областа на цивилното воздухопловство**, **а планираните објекти не преставуваат препрека и нема да влијаат на безбедноста на цивилниот воздушен сообраќај**, поради што истиот може да се планира без посебни услови и ограничувања од аспект на безбедноста на воздушниот сообраќај.

- ***Плански опфат 2 (дел одКП 3099/1, КО Неготино)***

Јавно претпријатие за државни патишта на РСМ (бр.10-12212/2 од 15.12.2023)

Врз основа на Вашето барање бр. 0302/450/1 од 06.12.2023 год за добивање податоци и информации за постојни и планирани инфраструктурни водови и градби потребни за изработка на Урбанистички план за подрачја и градби од државно значење за уредување на земјиште со намена Е1.13- површински соларни и фотоволтаични електрани над 10 MW на дел од КП 3099/1, КО Неготино - општина Неготино, Ве известуваме:

Стручната служба при јавното претпријатие за државни патишта ги разгледа пристигнатите прилози, заверени со евиденциски број на Јавното претпријатие 10-12212/1 од 12.12.2023 година:

- Ажурирана геодетска подлога со проектен опфат
- Прегледна карта со проектен опфат

Од доставените и разгледани прилози констатирано е дека предметниот опфат **не граничи со државен пат** кој е во надлежност на ЈПДП.

Јавно претпријатие за железничка инфраструктура Железници на РСМ-Скопје (бр.2001-5940/2 од 19.12.2023)

Во врска со вашето барање бр. 0302/450/1 од 6.12.2023год, и бр. на постапка 57641 од е-урбанизам, со кое барате податоци и информации , а кои Ви се потребни за изработка на Урбанистички план за подрачја и градби од државно значење за уредување на земјиште со намена Е1.13- површински соларни и фотоволтаични електрани над 10 MW на дел од КП 3099/1, КО Неготино - општина Неготино Ве известуваме за следното:

По разгледување на вашето барање и доставената Ажурирана геодетска подлога со плански опфат, констатиравме дека **планскиот опфат се граничи со железничката пруга Велес-Гевгелија.**

Урбанистичкиот проект треба да биде изработен во согласност со Законот за железнички систем (Сл. Весник на РМ бр. 48/10, 23/11, 80/12, 155/12, 163/13, 42/14, 130/14, 152/15, 31/16, 178/16 и 64/18 и Службен весник на РСМ бр. 302/20 член 39, 40, 41 и 59) во однос на заштитното растојание на новопроектираните објекти од железничката пруга и законот за сигурност во железничкиот систем (Сл. Весник на РМ бр. 48/10, 23/11, 158/11, 137/11, 163/13, 42/14, 166/14, 147/15, 193/15, 31/16, 52/16, 63/16, 71/16, 35/18 и 64/18 и Сл.весник на РСМ бр.22/20 и 178/21).

Агенција за цивилно воздухопловство (бр.12-8/1723 од 12.12.2023)

Врз основа на вашето барање, а согласно Законот за урбанистичко планирање, Ве известуваме дека стручните служби во Агенцијата за цивилно воздухопловство ја разгледаа приложената документација за изработка на Урбанистички план за подрачја и градби од државно значење за уредување на земјиште со намена Е1.13- површински соларни и фотоволтаични електрани над 10 MW на дел од КП 3099/1, КО Неготино - општина Неготино при што утврдија дека во предметниот опфат **нема објекти, инсталации , уреди или било какви структури од областа на цивилното воздухопловство**, а планираните објекти не преставуваат препрека и нема да влијаат на безбедноста на цивилниот воздушен сообрачај, поради што истиот може да се планира без посебни услови и ограничувања од аспект на безбедноста на воздушниот сообраќај.

- ***Плански опфат 3 (дел од КП 3135/1, КО Неготино)***

Јавно претпријатие за државни патишта на РСМ (бр.10-12209/2 од 15.12.2023)

Врз основа на Вашето барање бр. 0302/451/1 од 06.12.2023 год за добивање податоци и информации за постојни и планирани инфраструктурни водови и градби потребни за изработка на Урбанистички план за подрачја и градби од државно значење за уредување на земјиште со намена Е1.13- површински соларни и фотоволтаични електрани над 10 MW на дел од КП 3135/1, КО Неготино - општина Неготино, Ве известуваме:

Стручната служба при јавното претпријатие за државни патишта ги разгледа пристигнатите прилози, заверени со евиденциски број на Јавното претпријатие 10-12209/1 од 12.12.2023 година:

- Ажурирана геодетска подлога со проектен опфат
- Прегледна карта со проектен опфат

Од доставените и разгледани прилози констатирано е дека предметниот опфат **не граничи со државен пат** кој е во надлежност на ЈПДП.

Јавно претпријатие за железничка инфраструктура Железници на РСМ-Скопје (бр.2001-5941/2 од 19.12.2023)

Во врска со вашето барање бр. 0302/451/1 од 6.12.2023год, и бр. на постапка 57639 од е-урбанизам, со кое барате податоци и информации , а кои Ви се потребни за изработка на Урбанистички план за подрачја и градби од државно значење за уредување на земјиште со намена Е1.13- површински соларни и фотоволтаични електрани над 10 MW на дел од КП 3135/1, КО Неготино - општина Неготино Ве известуваме за следното:

По разгледување на Вашето барање и доставената Ажурирана геоодетска подлога, констатиравме дека проектниот опфат **се наоѓа надвор од заштитниот појас на железничката пруга**, на предметната локација нема планирани и постојни инсталации и објекти кои се во сопственост на ЈП ЖРСМ Инфраструктура – Скопје

Агенција за цивилно воздухопловство (бр.12-8/1709 од 11.12.2023)

Врз основа на вашето барање, а согласно Законот за урбанистичко планирање, Ве известуваме дека стручните служби во Агенцијата за цивилно воздухопловство ја разгледаа приложената документација за изработка на

Урбанистички план за подрачја и градби од државно значење за уредување на земјиште со намена Е1.13- површински соларни и фотоволтаични електрани над 10 MW на дел од КП 3135/1, КО Неготино - општина Неготино при што утврдија дека во предметниот опфат **нема објекти, инсталации , уреди или било какви структури од областа на цивилното воздухопловство**, а планираните објекти не преставуваат препрека и нема да влијаат на безбедноста на цивилниот воздушен сообрачај, поради што истиот може да се планира без посебни услови и ограничувања од аспект на безбедноста на воздушниот сообраќај.

6.14 Телекомуникациски

За три плански опфати доставени се посебни барањеа за податоци и информации во ПИМ постапка во системот е урбанизам

Во граници на планските опфати на Урбанистички план за подрачја и градби од државно значење за уредување на земјиште со намена Е1.13- површински соларни и фотоволтаични електрани над 10 MW на дел од КП 3038/1, на дел од КП 3099/1 и на дел од КП 3135/1, КО Неготино - општина Неготино за објектите и инсталации на постојна телекомуникациска инфраструктура добиени се податоци од :

- ***Плански опфат 1 (дел од КП 3038/1, КО Неготино)***

Македонски Телеком АД Скопје (бр.57628 од 14.12.2023)

Во врска со Вашето Барање, добиено преку системот е- урбанизам, со кое што барате податоци за изработка на Урбанистички план за подрачја и градби од државно значење за уредување на земјиште со намена Е1.13- површински соларни и фотоволтаични електрани над 10 MW на дел од КП 3038/1, КО Неготино - општина Неготино, Ве известуваме дека во границите на планскиот опфат **нема постојна МКТ.**

А1 Македонија ДООЕЛ, Скопје (бр.11-6536/1 од 11.12.2023)

Во врска со Вашето барање за доставување на податоци и информации од општини/институции поднесено преку системот е- урбанизам со број на постапка 57628 креирано на 7.12.2023год. и наслов Урбанистички план за подрачја и градби од државно значење за уредување на земјиште со намена Е1.13- површински соларни и фотоволтаични електрани над 10 MW на дел од КП 3038/1, КО Неготино - општина Неготино доставено до А1 Македонија ДООЕЛ Скопје, Ве известуваме дека во предметното подрачје на опфатот кој е доставен до А1 Македонија ДООЕЛ Скопје, **немаме постојни подземни/надземни инсталации**, но во непосредна близина на предметното подрачје на опфатот имаме постојни надземни инсталации.

Агенција за електронски комуникации (бр. 1404-176/2 од 12.01.2024)

Согласно вашето барање за доставување на податоци за изградени електронски комуникациски мрежи, а во врска со изработка на Урбанистички план за подрачја и градби од државно значење за уредување на земјиште со намена Е1.13- површински соларни и фотоволтаични електрани над 10 MW на дел од КП 3038/1, КО Неготино - општина Неготино, према доставената ситуација, ве известуваме дека на посочената локација Агенцијата за електронски комуникации **нема податоци** за изградени јавни електронски комуникациски мрежи и системи.

Министерство за внатрешни работи на РСМ – Оддел за информатика и телекомуникации – Сектор за телекомуникации (бр. 11.133631/2 од 22.12.2023)

Во врска со Вашето барање, Ве известуваме дека за посочената локација Урбанистички план за подрачја и градби од државно значење за уредување на земјиште со намена Е1.13- површински соларни и фотоволтаични електрани над 10 MW на дел од КП 3038/1, КО Неготино - општина Неготино **немаме податоци за постоење на наши инсталации**.

Доколку во текот на изведување на градежните работи се појават телекомуникациски инсталации, задолжително да бидеме информирани.

Министерство за одбрана на РСМ – сектор за недвижности (бр.19/2-5/71 од 24.01.2024)

Во врска со горе наведенот Ваше барање кое се однесува на изработка и одобрување на Урбанистички план за подрачја и градби од државно значење за уредување на земјиште со намена Е1.13- површински соларни и фотоволтаични електрани над 10 MW на дел од КП 3038/1, КО Неготино - општина Неготино, Ве известуваме дека **не располагаме со техничка документација за кабелски инсталации.**

- ***Плански опфат 2 (дел одКП 3099/1, КО Неготино)***

Македонски Телеком АД Скопје (бр.57641 од 14.12.2023)
Во врска со Вашето Барање, добиено преку системот е- урбанизам, со кое што барате податоци за изработка на Урбанистички план за подрачја и градби од државно значење за уредување на земјиште со намена Е1.13- површински соларни и фотоволтаични електрани над 10 MW на дел од КП 3099/1, КО Неготино - општина Неготино, Ве известуваме дека во границите на планскиот опфат **нема постојна МКТ**.

А1 Македонија ДООЕЛ, Скопје (бр.11-6537/1 од 11.12.2023)
Во врска со Вашето барање за доставување на податоци и информации од општини/институции поднесено преку системот е- урбанизам со број на постапка 57641 креирано на 7.12.2023 год. и наслов Урбанистички план за подрачја и градби од државно значење за уредување на земјиште со намена Е1.13- површински соларни и фотоволтаични електрани над 10 MW на дел од КП 3099/1, КО Неготино - општина Неготино доставено до А1 Македонија ДООЕЛ Скопје, Ве известуваме дека во предметното подрачје на опфатот кој е доставен до А1 Македонија ДООЕЛ Скопје, **имаме постојни надземни инсталации**.
Напомена: Во корегирана граница на плански опфат 2 нема постојни надземни инсталации.

Агенција за електронски комуникации (бр. 1404-177/2 од 31.01.2024)
Согласно вашето барање за доставување на податоци за изградени електронски комуникациски мрежи, а во врска со изработка на Урбанистички план за подрачја и градби од државно значење за уредување на земјиште со намена Е1.13- површински соларни и фотоволтаични електрани над 10 MW на дел од КП 3099/1, КО Неготино - општина Неготино, према доставената ситуација, ве известуваме дека на посочената локација Агенцијата за електронски комуникации **нема податоци** за изградени јавни електронски комуникациски мрежи и системи.

Министерство за внатрешни работи на РСМ – Оддел за информатика и телекомуникации – Сектор за телекомуникации (бр. 11.133626/2 од 22.12.2023)
Во врска со Вашето барање, Ве известуваме дека за посочената локација Урбанистички план за подрачја и градби од државно значење за уредување на земјиште со намена Е1.13- површински соларни и фотоволтаични електрани над 10 MW на дел од КП 3099/1, КО Неготино - општина Неготино **немаме податоци за постоење на наши инсталации**.
Доколку во текот на изведување на градежните работи се појават телекомуникациски инсталации, задолжително да бидеме информирани.

Министерство за одбрана на РСМ – сектор за недвижности (бр.19/2-5/73 од 24.01.2024)
Во врска со горе наведенот Ваше барање кое се однесува на изработка и одобрување на Урбанистички план за подрачја и градби од државно значење за уредување на земјиште со намена Е1.13- површински соларни и фотоволтаични електрани над 10 MW на дел од КП 3099/1, КО Неготино - општина Неготино, Ве известуваме дека **не располагаме со техничка документација за кабелски инсталации.**

- ***Плански опфат 3 (дел од КП 3135/1, КО Неготино)***

Македонски Телеком АД Скопје (бр.57639 од 14.12.2023)
Во врска со Вашето Барање, добиено преку системот е- урбанизам, со кое што барате податоци за изработка на Урбанистички план за подрачја и градби од државно значење за уредување на земјиште со намена Е1.13- површински соларни и фотоволтаични електрани над 10 MW на дел од КП 3135/1, КО Неготино - општина Неготино, Ве известуваме дека во границите на планскиот опфат **нема постојна МКТ**.

Од **А1 Македонија ДООЕЛ, Скопје** не се добиени податоци, испратено е брање преку системот е – урбанизам (ПИМ постапка бр. 57639 од 7.12.2023).

Агенција за електронски комуникации (бр. 1404-178/2 од 12.01.2024)
Согласно вашето барање за доставување на податоци за изградени електронски комуникациски мрежи, а во врска со изработка на Урбанистички план за подрачја и градби од државно значење за уредување на земјиште со намена Е1.13- површински соларни и фотоволтаични електрани над 10 MW на дел од КП 3135/1, КО Неготино - општина Неготино, према доставената ситуација, ве известуваме дека на посочената локација Агенцијата за електронски комуникации **нема податоци** за изградени јавни електронски комуникациски мрежи и системи.

Министерство за внатрешни работи на РСМ – Оддел за информатика и телекомуникации – Сектор за телекомуникации (бр. 11.133628/2 од 22.12.2023)
Во врска со Вашето барање, Ве известуваме дека за посочената локација Урбанистички план за подрачја и градби од државно значење за уредување на земјиште со намена Е1.13- површински соларни и фотоволтаични електрани над 10 MW на дел од КП 3135/1, КО Неготино - општина Неготино **немаме податоци за постоење на наши инсталации**.
Доколку во текот на изведување на градежните работи се појават телекомуникациски инсталации, задолжително да бидеме информирани.

Министерство за одбрана на РСМ – сектор за недвижности (бр.19/2-5/72 од 24.01.2024)
Во врска со горе наведенот Ваше барање кое се однесува на изработка и одобрување на Урбанистички план за подрачја и градби од државно значење за уредување на земјиште со намена Е1.13- површински соларни и фотоволтаични електрани над 10 MW на дел од КП 3135/1, КО Неготино - општина Неготино, Ве известуваме дека **не располагаме со техничка документација за кабелски инсталации.**

6.15 Гасификација

За три плански опфати доставени се посебни барањеа за податоци и информации во ПИМ постапка во системот е урбанизам

Во граници на планскиот опфат на Урбанистички план за подрачја и градби од државно значење за уредување на земјиште со намена Е1.13- површински соларни и фотоволтаични електрани над 10 MW на дел од КП 3038/1, на дел од КП 3099/1 и на дел од КП 3135/1, КО Неготино - општина Неготино за објектите и инсталации на постојна гасоводна инфраструктура добиени се податоци од :

- ***Плански опфат 1 (дел од КП 3038/1, КО Неготино)***

НОМАГАС АД-Скопје (бр.15-5351/2 од 11.12.2023)

Согласно вашето барање за податоци и информации бр. 0302/452/1 од 06.12.2023 за изготвување на Урбанистички план за подрачја и градби од државно значење за уредување на земјиште со намена Е1.13- површински соларни и фотоволтаични електрани над 10 MW на дел од КП 3038/1, КО Неготино - општина Неготино, НОМАГАС АД Скопје ве известува дека на наведениот плански опфат **нема изградено ниту планирано гасоводна мрежа.**

- ***Плански опфат 2 (дел одКП 3099/1, КО Неготино)***

НОМАГАС АД-Скопје (бр.15-5353/2 од 11.12.2023)

Согласно вашето барање за податоци и информации бр. 0302/450/1 од 06.12.2023 за изготвување на Урбанистички план за подрачја и градби од државно значење за уредување на земјиште со намена Е1.13- површински соларни и фотоволтаични електрани над 10 MW на дел од КП 3099/1, КО Неготино - општина Неготино, НОМАГАС АД Скопје ве известува дека на наведениот плански опфат **нема изградено ниту планирано гасоводна мрежа.**

- ***Плански опфат 3 (дел од КП 3135/1, КО Неготино)***

НОМАГАС АД-Скопје (бр.15-5352/2 од 11.12.2023)

Согласно вашето барање за податоци и информации бр. 0302/451/1 од 06.12.2023 за изготвување на Урбанистички план за подрачја и градби од државно значење за уредување на земјиште со намена Е1.13- површински соларни и фотоволтаични електрани над 10 MW на дел од КП 3135/1, КО Неготино - општина Неготино, НОМАГАС АД Скопје ве известува дека во **близина на наведениот плански опфат проаѓа трасата на гасоводот делница Клечовце-Неготино-Кавадарци која веќе е изградена** (Прилог ситуација). Исто така ве известуваме дека 3,5м лево и десно од оската на гасоводот е извршена трајна експроприација.

Потребно е да се придржувате согласно Правилникот за технички услови и нормативи за безбеден транспорт на течни и гасовити јагленоводороди со магистрални нафтоводи и гасоводи и со нафтоводи и гасоводи за меѓународен транспорт.

6.16 Останата инфраструктура

За трите плански опфати доставени се посебни барањеа за податоци и информации во ПИМ постапка во системот е урбанизам

Во граници на планскиот опфат на Урбанистички план за подрачја и градби од државно значење за уредување на земјиште со намена Е1.13- површински соларни и фотоволтаични електрани над 10 MW на дел од КП 3038/1, 3099/1 и 3135/1,КО Неготино - општина Неготино за објектите и инсталации добиени се податоци од:

- ***Плански опфат 1 (дел од КП 3038/1, КО Неготино)***

Дирекција за заштита и спасување - Сектор за превенција, планирање и развој, Подрачно одделение за Заштита и Спасување-Неготино (бр.09-3-178/2 од 28.12.2023)

Ве известуваме дека Подрачното одделение за заштита и спасување **нема постоечки инфраструктури а нема друга планирана инфраструктура** на плански опфат за Урбанистички план за подрачја и градби од државно значење за уредување на земјиште со намена Е1.13- површински соларни и фотоволтаични електрани над 10 MW на дел од КП 3038/1, КО Неготино - општина Неготино

Подрачното одделение за заштита и спасување Ви доставува претходни услови за заштита и спасување кои согласно законската регулатива треба да бидат вградени при изработка на Урбанистички план за подрачја и градби од државно значење за уредување на земјиште со намена Е1.13- површински соларни и фотоволтаични електрани над 10 MW на дел од КП 3038/1, КО Неготино - општина Неготино

Откако ќе се изработи Урбанистички план за подрачја и градби од државно значење за уредување на земјиште со намена Е1.13- површински соларни и фотоволтаични електрани над 10 MW на дел од КП 3038/1, КО Неготино - општина Неготино да се достави до Подрачното одделение за заштита и спасување, за да добиете мислење за застапеноста на мерките за заштита и спасување.

Министерство за земјоделство, шумарство и водостопанство на РСМ- Сектор за регистрирање, унапредување и продажба на земјоделско земјиште во државна сопственост (бр.40-10605/2 од 13.12.2023)

Во врска со вашето Барање под бр. 0302/452/1 од 06.12.2023 год, согласно Законот за урбанистичко планирање(Сл. Весник бр.32/20) за Урбанистички план за подрачја и градби од државно значење за уредување на земјиште со намена Е1.13- површински соларни и фотоволтаични електрани над 10 MW на дел од КП 3038/1, КО Неготино - општина Неготино, Министерството за земјоделие, шумарство и водостопанство Ве известува со следното:

Согласно доставената документација и увид во истата констатирано е дека:

Предметното земјиште на КП 3038/1, мв Скрки, катастарска култура пасиште, катастарска класа 7 со ИЛ 13 за КО Неготино **е во приватна сопственост**

Г9.з.Други факти има прибележување ЗАКУП НА ЗЕМЈОДЕЛСКО ЗЕМЈИШТЕ.

Министерство за животна средина и просторно планирање – Сектор води (бр.11-1264/1 од 05.02.2024)

Во врска со вашето барање бр.0302/452/6 од 18.12.2023 год. на податоци и информации за изработка на Урбанистички план за подрачја и градби од државно значење за уредување на земјиште со намена Е1.13- површински соларни и фотоволтаични електрани над 10 MW на дел од КП 3038/1, КО Неготино - општина Неготино, по увидот во графичкиот прилог, Ве известуваме дека низ планскиот опфат поминуваат повремени површински водотеци, односно КП 4165, КП 4166 и КП 4167, КО Неготино во електронската евиденција на Агенцијата за катастар на недвижности се заведени под култура реки или потоци. Притоа дел предвидената локација е внатре во рамки на предвидената акомулација Дуброво, согласно просторниот план на Р Македонија 2002-2020.

Од тие причини, согласно Законот за водите (Службен весник на Република Македонија бр. 87/08, 06/09, 161/09, 83/10, 51/11, 44/12, 23/13, 163/13, 180/14, 146/15, 52/16 и 151/2021), при изработка на урбанистичко проектна документација потребно е да се предвиди планскиот опфат да биде надвор од границите на планираната акомулација Дуброво, да се запазат и да се вградат во текстуалниот дел од проектот, следниве критериуми за заштита, одржување и уредување на површинските води и крајбрежните земјишта :

1. Заради заштита и одржување на природните и уредените речни корита и бреговите на водотеците, езерата и акомулациите, забрането е, освен со дозвола или согласност изградба на постројки и објекти во заштитениот крајбрежен појас во широчина од 50 метри зад линијата на допирањето на педесетгодишната вода кај нерегулираните водотеци, односно зад ножицата на насипот кај регулираните водотеци, а во населените места ширината на крајбрежниот појас ја определуваат советот на општините и советот на градот Скопје, на предлог на градоначалникот на општините, по претходна согласност на органот на државната управа надлежен за вршење на работите од областа на животната средина;
2. Заради заштита и спречување на нарушување на крајбрежното земјиште забрането е изградба на постројки и објекти во заштитниот крајбрежен појас на акомулацијата во широчина од 50 метри од линијата на највисокиот утврден водостој
3. Заради заштита на коритата и бреговите и бреговите на природните водотеци, езерата и акомулациите се забранува освен со дозвола или согласност издадена врз основа на закон:

- да се менува правецот на водотекот
- да се врши градба или зафат кои што би имале негативно влијание врз протокот на водотекот
- да се градат напречни насипи, прегради, други објекти и насади во коритата на водотеците кои го влошуваат режимот на течението на водите;
- да се сечат дрвја, грмушки и друга вегетација во речните корита и бреговите на водотеците, езерата и акомулациите
- да се вади чакал, песок и камен од корита и бреговите на површинските водни тела за да не дојде до влошување на постојаниот режим на водите и се предизвикаат процеси на ерозија или се оневозможува користењето на водите;
- да се изгради брана, насип или слична препрека која би имала негативно влијание на протокот на водотекот
- да се копаат и дупчат бунари на растојание помало од 20м од ножицата на одбрамбениот насип

- да се копаат прокопи и канали по должината на насипот на коритото поблиску од 10 м од внатрешната страна и 10 м од надворешната страна на ножицата на насипот;
- да се фрлат отпаден материјал (Комунален, индустриски и др), земја, градежен шут, јаловина и слично
- да се вршат други активности со кои се оштетуваат речните корита и бреговите на водотеците, езерата и акомулациите.

4. Заради заштита и спречување на оштетување на водостопански објекти и постројки се забранува:

- Да се изведуваат градби или да се вршат работи со кои се загрозува стабилноста на одбранбените насипи
- Да се копа земја, да се садат дрвја и грмушки, забиваат колци или да се подигаат огради, доколку не се составен дел на системот за одбрана од поплави
- да се градат напречни насипи, прегради, други објекти и насади и да се изведуваат активности кои би можеле да го загрозат наменското користење на водостопанските објекти и постројки
- во појасот на одбранбениот насип и други заштитни водостопански објекти и постројки да се сечат дрвја, врбјаци и грмушки што се составен дел на заштитата, одбранбените работи и мерки, ако тоа не е определено со планот за одржување на заштитните објекти и постројки.
- Да се изведуваат работи кои би можеле да ја загрозуваат стабилноста на браната, одбранбените насипи и други водостопански објекти и постројки или нивно наменско користење, како и да се менуваат природните услови во околината на акомулацијата поради што би можело да дојде до лизгање на теренот, појава на ерозија или создавање на суводолици и порои.
- да се врши сообраќај долж или преку водостопанските објекти и постројки, освен на определени места за тоа (природни рампи);
- да се вади песок, чакал, камен и друго од заштитните водостопански објекти и постројки, ако тоа не е предвидено со планот за нивно одржување
- да се вршат и други работи кои би можеле да ја загрозат стабилноста на одбранбените насипи или се оштетуваат водостопанските објекти и постројки

5. Изведувањето на водостопанските објекти и постројки да се врши во согласност со прифатени современи техники и стандарди, прилагодени на научно - техничкиот развој на начин кој нема да предизвика негативно влијание врз режимот на водите и да овозможи слободен протек на поројните води.
6. Пристап до крајбрежниот појас на водотеците, езерата и акомулациите за спорт, рекреација и слични активности е слободен.
7. Да се спроведат сите неопходни технички мерки за спречување на индирекно испуштање на масла и загадувачки материи и супстанци.
8. Потребно е да се предвиди механички и биолошки третман на отпадните води од населените места и стопански комплекси, согласно Уредбата за категоризација на водотеците, езерата, акомулациите и подземните води и Уредбата за класификација на води (Сл. Весник на РМ бр. 18/99)

Согласно Законот за води, Министерството за животна средина и просторно планирање издава водостопанска согласност заради изградба на нови или реконструкција или доградба на постојни објекти, кои се наоѓаат во или покрај површинските води, објекти коишто поминуваат преку или под површинските води или пак објекти кои се сместени во близина на површинските води или крајбрежните земјишта, а кои можат да влијаат врз режимот на водите.

По однос на постојните водостопански објекти во склоп на системите за наводнување и системите за одводнување, потребно е да се обратите до АД Водостопанство на РСМ, како надлежен правен субјект кој стопанисува со овие објекти, за одредени мерки и услови кои треба да бидат задоволени при изработка на проектната документација.

Воедно, Ве информираме дека во графичките прилози од проектната документација потребно е да биде линиски прикажан заштитниот крајбрежен појас на водотеците, во ширина од 50м од линијата на допирање на педесетгодишната вода кај нерегулираните водотеци или од ножицата на насипот кај регулираните водотеци. Исто така треба линиски да се прикаже и заштитниот крајбрежен појас во широчина од 50м од линијата на највисокиот уреден водостој на предвидената акомулација Дуброво.

Министерство за животна средина и просторно планирање - Сектор природа (бр.11-696/3 од 19.12.2023)

Во врска со доставениот допис со акт бр.11-7328/1 од 19.12.2023 год. доставено од страна на Тектон ДООЕЛ од Скопје кое се однесува на барање на податоци и информации за изработка на Урбанистички план за подрачја и градби од државно значење за уредување на земјиште со намена Е1.13- површински соларни и фотоволтаични електрани над 10 MW на дел од КП 3038/1, КО Неготино - општина Неготино, РСМ Управа за животна средина како орган во состав на Министерство за животна средина и просторно планирање од аспект на своите надлежности од областа на заштита на природата и увидот на доставената документација, Ве известува за следното: Врз основа на приложената документација од Ваша страна - Ажурирана геодетска подлога со нанесен проектен опфат и мислењето од страна на Службата на просторен информативен систем (16-696/2 од 26.01.2024), констатирано е дека просторот на горенаведената предметна локација се наоѓа **надвор од границите на заштитените подрачја**, идентификувани Емералд и натур 200 подрачја.

- ***Плански опфат 2 (дел одКП 3099/1, КО Неготино)***

Дирекција за заштита и спасување - Сектор за превенција, планирање и развој, Подрачно одделение за Заштита и Спасување-Неготино (бр.09-3-176/2 од 28.12.2023)

Ве известуваме дека Подрачното одделение за заштита и спасување **нема постоечки инфраструктури а нема друга планирана инфраструктура** на плански опфат за Урбанистички план за подрачја и градби од државно значење за уредување на земјиште со намена Е1.13- површински соларни и фотоволтаични електрани над 10 MW на дел од КП 3099/1, КО Неготино - општина Неготино

Подрачното одделение за заштита и спасување Ви доставува претходни услови за заштита и спасување кои согласно законската регулатива треба да бидат вградени при изработка на Урбанистички план за подрачја и градби од државно значење за уредување на земјиште со намена Е1.13- површински соларни и фотоволтаични електрани над 10 MW на дел од КП 3099/1, КО Неготино - општина Неготино

Откако ќе се изработи Урбанистички план за подрачја и градби од државно значење за уредување на земјиште со намена Е1.13- површински соларни и фотоволтаични електрани

над 10 MW на дел од КП 3099/1, КО Неготино - општина Неготино да се достави до Подрачното одделение за заштита и спасување, за да добиете мислење за застапеноста на мерките за заштита и спасување.

Министерство за земјоделство, шумарство и водостопанство на РСМ- Сектор за регистрирање, унапредување и продажба на земјоделско земјиште во државна сопственост (бр.40-10600/2 од 13.12.2023)

Во врска со вашето Барање под бр. 0302/450/1 од 06.12.2023 год, согласно Законот за урбанистичко планирање(Сл. Весник бр.32/20) за Урбанистички план за подрачја и градби од државно значење за уредување на земјиште со намена Е1.13- површински соларни и фотоволтаични електрани над 10 MW на дел од КП 3099/1, КО Неготино - општина Неготино, Министерството за земјоделие, шумарство и водостопанство Ве известува со следното:

Согласно доставената документација и увид во истата констатирано е дека:

Предметното земјиште на КП 3099/1, мв Скрки, катастарска култура пасиште, катастарска класа 7 со ИЛ 13 за КО Неготино **е во приватна сопственост**

Г9.з.Други факти има прибележување ЗАКУП НА ЗЕМЈОДЕЛСКО ЗЕМЈИШТЕ.

Министерство за животна средина и просторно планирање – Сектор води (бр.11-1693/1 од 21.02.2024)

Во врска со вашето барање бр.0302/450/6 од 18.12.2023 год. на податоци и информации за изработка на Урбанистички план за подрачја и градби од државно значење за уредување на земјиште со намена Е1.13- површински соларни и фотоволтаични електрани над 10 MW на дел од КП 3099/1, КО Неготино - општина Неготино, по увидот во графичкиот прилог, Ве известуваме дека низ планскиот опфат поминуваат повремени површински водотеци, односно КП 4161, КП 4163 и КП 4162, КО Неготино во електронската евиденција на Агенцијата за катастар на недвижности се заведени под култура реки или потоци. Притоа дел предвидената локација е внатре во рамки на предвидената акомулација Дуброво, согласно просторниот план на РМакедонија 2002-2020. Притоа локацијата не е во граници на санитарно заштитните зони на водни тела кои се користат за водоснабдување со вода за пиење

Од тие причини, согласно Законот за водите (Службен весник на Република Македонија бр. 87/08, 06/09, 161/09, 83/10, 51/11, 44/12, 23/13, 163/13, 180/14, 146/15, 52/16 и 151/2021), при изработка на урбанистичко проектна документација потребно е да се предвиди планскиот опфат да биде надвор од границите на планираната акомулација Дуброво, да се запазат и да се вградат во текстуалниот дел од проектот, следниве критериуми за заштита, одржување и уредување на површинските води и крајбрежните земјишта :

1. Заради заштита и одржување на природните и уредените речни корита и бреговите на водотеците, езерата и акомулациите, забрането е, освен со дозвола или согласност изградба на постројки и објекти во заштитениот крајбрежен појас во широчина од 50 метри зад линијата на допирањето на педесетгодишната вода кај нерегулираните водотеци, односно зад ножицата на насипот кај регулираните водотеци, а во населените места ширината на крајбрежниот појас ја определуваат советот на општините и советот на градот Скопје, на предлог на градоначалникот на општините, по претходна согласност на органот на државната управа надлежен за вршење на работите од областа на животната средина;
2. Заради заштита и спречување на нарушување на крајбрежното земјиште забрането е изградба на постројки и објекти во заштитниот крајбрежен појас на акумулацијата во широчина од 50метри од линијата на највисокиот утврден водостој

3. Заради заштита на коритата и бреговите и бреговите на природните водотеци, езерата и акомулациите се забранува освен со дозвола или согласност издадена врз основа на закон:

- да се менува правецот на водотекот
- да се врши градба или зафат кои што би имале негативно влијание врз протокот на водотекот
- да се градат напречни насипи, прегради, други објекти и насади во коритата на водотеците кои го влошуваат режимот на течението на водите;
- да се сечат дрвја, грмушки и друга вегетација во речните корита и бреговите на водотеците, езерата и акомулациите
- да се вади чакал, песок и камен од корита и бреговите на површинските водни тела за да не дојде до влошување на постојаниот режим на водите и се предизвикаат процеси на ерозија или се оневозможува користењето на водите;
- да се изгради брана, насип или слична препрека која би имала негативно влијание на протокот на водотекот
- да се копаат и дупчат бунари на растојание помало од 20м од ножицата на одбрамбениот насип
- да се копаат прокопи и канали по должината на насипот на коритото поблиску од 10 м од внатрешната страна и 10 м од надворешната страна на ножицата на насипот;
- да се фрлат отпаден материјал (Комунален, индустриски и др), земја, градежен шут, јаловина и слично
- да се вршат други активности со кои се оштетуваат речните корита и бреговите на водотеците, езерата и акомулациите.

4. Заради заштита и спречување на оштетување на водостопански објекти и постројки се забранува:

- Да се изведуваат градби или да се вршат работи со кои се загрозува стабилноста на одбранбените насипи
- Да се копа земја, да се садат дрвја и грмушки, забиваат колци или да се подигаат огради, доколку не се составен дел на системот за одбрана од поплави
- да се градат напречни насипи, прегради, други објекти и насади и да се изведуваат активности кои би можеле да го загрозат наменското користење на водостопанските објекти и постројки
- во појасот на одбранбениот насип и други заштитни водостопански објекти и постројки да се сечат дрвја, врбјаци и грмушки што се составен дел на заштитата, одбранбените работи и мернки, ако тоа не е определено со планот за одржување на заштитните објекти и постројки.
- Да се изведуваат работи кои би можеле да ја загрозуваат стабилноста на браната, одбранбените насипи и други водостопански објекти и постројки или нивно наменско користење, како и да се менуваат природните услови во околината на акомулацијата поради што би можело да дојде до лизгање на теренот, појава на ерозија или создавање на суводолици и порои.
- да се врши сообраќај долж или преку водостопанските објекти и постројки, освен на определени места за тоа (природни рампи);
- да се вади песок, чакал, камен и друго од заштитните водостопански објекти и постројки, ако тоа не е предвидено со планот за нивно одржување
- да се вршат и други работи кои би можеле да ја загрозат стабилноста на одбранбените насипи или се оштетуваат водостопанските објекти и постројки

5. Изведувањето на водостопанските објекти и постројки да се врши во согласност со прифатени современи техники и стандарди, прилагодени на научно - техничкиот развој на начин кој нема да предизвика негативно влијание врз режимот на водите и и да овозможи слободен протек на поројните води.
6. Пристап до крајбрежниот појас на водотеците, езерата и акомулациите за спорт, рекреација и слични активности е слободен.
7. Да се спроведат сите неопходни технички мерки за спречување на индирекно испуштање на масла и загадувачки материи и супстанци.
8. Потребно е да се предвиди механички и биолошки третман на отпадните води од населените места и стопански комплекси, согласно Уредбата за категоризација на водотеците, езерата, акомулациите и подземните води и Уредбата за класификација на води (Сл. Весник на РМ бр. 18/99)

Согласно Законот за води, Министерството за животна средина и просторно планирање издава водостопанска согласност заради изградба на нови или реконструкција или доградба на постојни објекти, кои се наоѓаат во или покрај површинските води, објекти коишто поминуваат преку или под површинските води или пак објекти кои се сместени во близина на површинските води или крајбрежните земјишта, а кои можат да влијаат врз режимот на водите.

По однос на постојните водостопански објекти во склоп на системите за наводнување и системите за одводнување, потребно е да се обартите до АД Водостопанство на РСМ, како надлежен правен субјект кој стопанисува со овие објекти, за одредени мерки и услови кои треба да бидат задоволени при изработка на проектната документација.

Воедно, Ве информираме дека во графичките прилози од проектната документација потребно е да биде линиски прикажан заштитниот крајбрежен појас на водотеците, во ширина од 50м од линијата на допирање на педесетгодишната вода кај нерегулираните водотеци или од ножицата на насипот кај регулираните водотеци. Исто така треба линиски да се прикаже и заштитниот крајбрежен појас во широчина од 50м од линијата на највисокиот уреден водостој на предвидената акомулација Дуброво.

Министерство за животна средина и просторно планирање - Сектор природа (бр.11-695/3 од 06.02.2024)

Во врска со доставениот допис со акт бр.11-7330/1 од 06.02.2024 год. кое се однесува на доставување податоци и информации за потребите на Тектон ДООЕЛ, за изработување и одобрување на Урбанистички план за подрачја и градби од државно значење за уредување на земјиште со намена Е1.13- површински соларни и фотоволтаични електрани над 10 MW на дел од КП 3099/1, КО Неготино - општина Неготино, Сектор за природа при Управата за животна средина како орган во состав на Министерство за животна средина и просторно планирање од аспект на своите надлежности од областа на заштита на природата и увидот на доставената документација, Ве известува за следното:

Во врска со доставената документација за предметното барање, а врз основа на мислењето од Службата на просторен информативен систем при Министерство за животна средина и просторно планирање (16-695/2), констатирано е дека просторот на предметниот плански опфат на проектот не влегува во границите на заштитените подрачја, исто така на предметниот плански опфат **нема идентификувани НАТУР 2000 подрачја и Емералд подрачја.**

- ***Плански опфат 3 (дел од КП 3135/1, КО Неготино)***

Дирекција за заштита и спасување - Сектор за превенција, планирање и развој, Подрачно одделение за Заштита и Спасување-Неготино (бр.09-3-177/2 од 28.12.2023)

Ве известуваме дека Подрачното одделение за заштита и спасување **нема постоечки инфраструктури а нема друга планирана инфраструктура** на плански опфат за Урбанистички план за подрачја и градби од државно значење за уредување на земјиште со намена Е1.13- површински соларни и фотоволтаични електрани над 10 MW на дел од КП 3135/1, КО Неготино - општина Неготино

Подрачното одделение за заштита и спасување Ви доставува претходни услови за заштита и спасување кои согласно законската регулатива треба да бидат вградени при изработка на Урбанистички план за подрачја и градби од државно значење за уредување на земјиште со намена Е1.13- површински соларни и фотоволтаични електрани над 10 MW на дел од КП 3135/1, КО Неготино - општина Неготино

Откако ќе се изработи Урбанистички план за подрачја и градби од државно значење за уредување на земјиште со намена Е1.13- површински соларни и фотоволтаични електрани над 10 MW на дел од КП 3135/1, КО Неготино - општина Неготино да се достави до Подрачното одделение за заштита и спасување, за да добиете мислење за застапеноста на мерките за заштита и спасување.

Министерство за земјоделство, шумарство и водостопанство на РСМ- Сектор за регистрирање, унапредување и продажба на земјоделско земјиште во државна сопственост (бр.40-10603/2 од 13.12.2023)

Во врска со вашето Барање под бр. 0302/451/1 од 06.12.2023 год, согласно Законот за урбанистичко планирање(Сл. Весник бр.32/20) за Урбанистички план за подрачја и градби од државно значење за уредување на земјиште со намена Е1.13- површински соларни и фотоволтаични електрани над 10 MW на дел од КП 3135/1, КО Неготино - општина Неготино, Министерството за земјоделие, шумарство и водостопанство Ве известува со следното:

Согласно доставената документација и увид во истата констатирано е дека:

Предметното земјиште на КП 3135/1, мв Скрки, катастарска култура пасиште, катастарска класа 6 со ИЛ 13 за КО Неготино е во **приватна сопственост**

Г9.з.Други факти има прибележување ВРЕМЕНА ЕКСПРОПРИАЦИЈА

Г9.з.Други факти има прибележување ЗАКУП НА ЗЕМЈОДЕЛСКО ЗЕМЈИШТЕ

Г9.з.Други факти има прибележување ЗАКУП НА НЕДВИЖЕН ИМОТ

Министерство за животна средина и просторно планирање – Сектор води
(бр.11-1156/1 од 01.02.2024)

Во врска со вашето барање бр.0302/451/6 од 18.12.2023 год. на податоци и информации за изработка на Урбанистички план за подрачја и градби од државно значење за уредување на земјиште со намена Е1.13- површински соларни и фотоволтаични електрани над 10 MW на дел од КП 3135/1, КО Неготино - општина Неготино, по увидот во графичкиот прилог, Ве известуваме дека низ планскиот опфат поминуваат повремени површински водотеци, односно КП 4173, КП 4174 и КП 4172, КО Неготино во електронската евиденција на Агенцијата за катастар на недвижности се заведени под култура реки или потоци. Притоа дел предвидената локација е внатре во рамки на предвидената акомулација Дуброво, согласно просторниот план на РМакедонија 2002-2020. Притоа локацијата не е во граници на санитарно заштитните зони на водни тела кои се користат за водоснабдување со вода за пиење

Од тие причини, согласно Законот за водите (Службен весник на Република Македонија бр. 87/08, 06/09, 161/09, 83/10, 51/11, 44/12, 23/13, 163/13, 180/14, 146/15, 52/16 и 151/2021),

при изработка на урбанистичко проектна документација потребно е да се предвиди планскиот опфат да биде надвор од границите на планираната акомулација Дуброво, да се запазат и да се вградат во текстуалниот дел од проектот, следниве критериуми за заштита, одржување и уредување на површинските води и крајбрежните земјишта :

1. Заради заштита и одржување на природните и уредените речни корита и бреговите на водотеците, езерата и акомулациите, забрането е, освен со дозвола или согласност изградба на постројки и објекти во заштитениот крајбрежен појас во широчина од 50 метри зад линијата на допирањето на педесетгодишната вода кај нерегулираните водотеци, односно зад ножицата на насипот кај регулираните водотеци, а во населените места ширината на крајбрежниот појас ја определуваат советот на општините и советот на градот Скопје, на предлог на градоначалникот на општините, по претходна согласност на органот на државната управа надлежен за вршење на работите од областа на животната средина;
2. Заради заштита на коритата и бреговите и бреговите на природните водотеци, езерата и акомулациите се забранува освен со дозвола или согласност издадена врз основа на закон:

- да се менува правецот на водотекот
- да се врши градба или зафат кои што би имале негативно влијание врз протокот на водотекот
- да се градат напречни насипи, прегради, други објекти и насади во коритата на водотеците кои го влошуваат режимот на течението на водите;
- да се сечат дрвја, грмушки и друга вегетација во речните корита и бреговите на водотеците, езерата и акомулациите
- да се вади чакал, песок и камен од корита и бреговите на површинските водни тела за да не дојде до влошување на постојаниот режим на водите и се предизвикаат процеси на ерозија или се оневозможува користењето на водите;
- да се изгради брана, насип или слична препрека која би имала негативно влијание на протокот на водотекот
- да се копаат и дупчат бунари на растојание помало од 20м од ножицата на одбрамбениот насип
- да се копаат прокопи и канали по должината на насипот на коритото поблиску од 10 м од внатрешната страна и 10 м од надворешната страна на ножицата на насипот;
- да се фрлат отпаден матерјал (Комунален, индустриски и др), земја, градежен шут, јаловина и слично
- да се вршат други активности со кои се оштетуваат речните корита и бреговите на водотеците, езерата и акомулациите.

3. Заради заштита и спречување на оштетување на водостопански објекти и постројки се забранува да се изведуваат градби или да се вршат работи сп кои се оштетуваат објектите и постројките.
4. Изведувањето на водостопанските објекти и постројки да се врши во согласност со прифатени современи техники и стандарди, прилагодени на научно - техничкиот развој на начин кој нема да предизвика негативно влијание врз режимот на водите и и да овозможи слободен протек на поројните води.
5. Пристап до крајбрежниот појас на водотеците, езерата и акомулациите за спорт, рекреација и слични активности е слободен.
6. Да се спроведат сите неопходни технички мерки за спречување на индирекно испуштање на масла и загадувачки материи и супстанци.

7. Потребно е да се предвиди механички и биолошки третман на отпадните води од населените места и стопански комплекси, согласно Уредбата за категоризација на водотеците, езерата, акомулациите и подземните води и Уредбата за класификација на води (Сл. Весник на РМ бр. 18/99)

Согласно Законот за води, Министерството за животна средина и просторно планирање издава водостопанска согласност заради изградба на нови или реконструкција или доградба на постојни објекти, кои се наоѓаат во или покрај површинските води, објекти коишто поминуваат преку или под површинските води или пак објекти кои се сместени во близина на површинските води или крајбрежните земјишта, а кои можат да влијаат врз режимот на водите.

По однос на постојните водостопански објекти во склоп на системите за наводнување и системите за одводнување, потребно е да се обартите до АД Водостопанство на РСМ, како надлежен правен субјект кој стопанисува со овие објекти, за одредени мерки и услови кои треба да бидат задоволени при изработка на проектната документација.

Воедно, Ве информираме дека во графичките прилози од проектната документација потребно е да биде линиски прикажан заштитниот крајбрежен појас на водотеците, во ширина од 50м од линијата на допирање на педесетгодишната вода кај нерегулираните водотеци или од ножицата на насипот кај регулираните водотеци.Исто така треба линиски да се прикаже и заштитниот крајбрежен појас во широчина од 50м од линијата на највисокиот уреден водостој на предвидената акомулација Дуброво.

Министерство за животна средина и просторно планирање - Сектор природа (бр.11-680/3 од 06.02.2024)

Во врска со доставениот допис со акт бр.11-7329/1 од 19.12.2023 и 11-680/1 од 17.01.2024 год. кој за Урбанистички план за подрачја и градби од државно значење за уредување на земјиште со намена Е1.13- површински соларни и фотоволтаични електрани над 10 MW на дел од КП 3135/1, КО Неготино - општина Неготино, Сектор за природа при Управата за животна средина како орган во состав на Министерство за животна средина и просторно планирање од аспект на своите надлежности од областа на заштита на природата и увидот на доставената документација, Ве известува за следното:

Во врска со доставената документација за предметното барање, а врз основа на мислењето од Службата на просторен информативен систем при Министерство за животна средина и просторно планирање (16-680/2), констатирано е дека просторот на предметниот плански опфат на проектот **не влегува во границите на заштитените подрачја**, исто така на предметниот плански опфат нема идентификувани НАТУР 2000 подрачја и Емералд подрачја.

Општина Неготино (бр. 11-1/39 од 23.11.2023)

Во врска со вашето барање бр.11-1/39 од 23.11.2023 год. а врз основа на направениот увид во планската документација, Ви потврдуваме дека КП бр. 3038/1, КП бр.3099/1 и КП бр.3135/1 КО Неготино не се во градежен опфат.

ЈП за стопанисување со пасишта (бр.03-115/2 од 9.04.2024)

Врз основа на Вашето Барање Ваш бр. 0302/450/11 од 13.03.2023 со кое за изработување и одобрување на Урбанистички план за подрачја и градби од државно значење за уредување на земјиште со намена Е1.13- површински соларни и фотоволтаични електрани над 10 MW, КО Неготино - општина Неготино во чии опфат влегува КП култура пасишта во државна сопственост за кои барате да Ве информираме дали имаме склучено договори за користење на пасишта, ве информираме дека наведените КП во дописот се во сопственост на МАКЕДОНСКА ПРАВОСЛАВНА ЦРКВА – ОХРИДСКА АРХЕПИСКОПИЈА СКОПЈЕ – ПОВАРДАРСКА ПРАВОСЛАВНА ЕПАРХИЈА – МАНАСТИР СВ. ВМЧ. ЃОРЃИ-НЕГОТИНО и како такви не се во надлежност на ЈП за стопанисување со пасишта и од тие причини не можеме да се произнесеме.

7. АНАЛИЗА НА СТЕПЕН НА РЕАЛИЗАЦИЈА НА ВАЖЕЧКИОТ УРБАНИСТИЧКИ ПЛАН, СО АНАЛИЗА НА ПРОБЛЕМИ И СОСТОЈБИ ВО ПРОСТОРОТ НА ПОДРАЧЈЕТО ВО РАМКИТЕ НА ПЛАНСКИОТ ОПФАТ, СО АНАЛИТИЧКИ ОСВРТ НА СОСТОЈБИТЕ ОД СОСЕДНИТЕ ПЛАНСКИ ОПФАТИ

За планскиот опфат нема важечка урбанистичка документација за што одделението за урбанизам на општина Неготино, има издадено Потврда (бр. 11-1/39 од 23.11.2023).

Урбанистички план за подрачја и градби од државно значење за уредување на земјиште со намена Е1.13- површински соларни и фотоволтаични електрани над 10 MW на дел од КП 3038/1, 3099/1 и 3135/1, КО Неготино - општина Неготино ќе се изработи врз основа на:

- Услови за планирање на просторот со намена површински соларни и фотоволтаични електрани на дел од КП 3038/1, КО Неготино – општина Неготино кои произлегуваат од Просторен план на РМ. (Тех. Бр. Y 64623, Јануари 2024)
- Урбанистички план за подрачја и градби од државно значење ќе се почитува намената на земјиштето дозволена со Услови за планирање на просторот со намена површински соларни и фотоволтаични електрани на дел од КП 3099/1, КО Неготино – општина Неготино кои произлегуваат од Просторен план на РМ. (Тех. Бр. Y 64723, Јануари 2024)
- Урбанистички план за подрачја и градби од државно значење ќе се почитува намената на земјиштето дозволена со Услови за планирање на просторот со намена површински соларни и фотоволтаични електрани на дел од КП 3135/1, КО Неготино – општина Неготино кои произлегуваат од Просторен план на РМ. (Тех. Бр. Y 64823, Јануари 2024)

8. ОЦЕНКА ЗА МОЖНОСТИТЕ И ОГРАНИЧУВАЊАТА НА ПРОСТОРНИОТ РАЗВОЈ СО ПРОГРАМСКИ ПРОЕКЦИИ ШТО ПРОИЗЛЕГУВААТ ОД АНАЛИЗАТА НА СОСТОЈБИТЕ ВО ПРОСТОРОТ

На европската соларна мапа територијата на Република Северна Македонија покажа импресивни соларни капацитети. Анализите покажуваат дека поголемиот дел на земјата поради поволната географска положба, како и поради оптималната надморска височина (600-800 метри), е подложна на високо ниво на сончево зрачење.

Имајќи во предвид дека Република Северна Македонија располага со значителен природен потенцијал за производство на соларна електрична енергија, развојот на фотонапонските капацитети е не само национален интерес, туку и интерес на локалната самоуправа, бидејќи на овој начин се овозможува ефективна оптимизација на локалната енергетска инфраструктура, а притоа се намалува ризикот од еколошки катастрофи. Позитивните ефекти од имплементирањето на овие стратегии се темели на ресурсите од овој вид со кои располага нашата држава, економските и енергетските заштеди кои се генерираат, како и позитивниот импакт врз заштитата на човековата околина.

Со изградба на ваква фотоволтаична централа за производство на електрична енергија ќе се постават добри темели за остварување на развојните цели на РС Македонија во областа на одржливиот развој и намалувањето на емисии на стаклени гасови во атмосферата.

Цел на изработка на Урбанистички план за подрачја и градби од државно значење за уредување на земјиште со намена Е1.13- површински соларни и фотоволтаични електрани над 10 MW на дел од КП 3038/1, на дел од КП 3099/1 и на дел од КП 3135/1, КО Неготино - општина Неготино е да се оформат градежни парцели за изградба на фотоволтаична централа за производство на електрична енергија што преставува стратешки потег во обезбедување на енергетска независност како и зачувување на земјиштето од загадување. Фотоволтаичните централи со својот технолошки процес на производство на електрична енергија не влијаат на загадување на човековата околина.

1.2. ГРАФИЧКИ ДЕЛ

ИЗВОД ОД ПРОСТОРЕН ПЛАН – ПЛАНСКИ ОПФАТ 1 (КП 3038/1, КО НЕГОТИНО)

ИЗВОД ОД ПРОСТОРЕН ПЛАН НА РЕПУБЛИКА МАКЕДОНИЈА
2002 - 2020

МИНИСТЕРСТВО ЗА ЖИВОТНА СРЕДИНА И ПРОСТОРНО ПЛАНИРАЊЕ

АГЕНЦИЈА ЗА ПЛАНИРАЊЕ НА ПРОСТОРОТ

Сектор:
Синтезни карти

Тема:
Биланс на намена на површините

Користење на земјиштето

Карта бр. 20

Легенда:

- шуми и шумско земјиште
- земјоделско земјиште
- наводнувани површини
- високопланински пасишта
- акумулации
- зони за експлоат. на минерали
- туристички простори
- транзитни коридори
- туристички центри
- автопат
- магистрален пат
- регионален пат
- железничка мрежа
- воздухопловно пристаниште

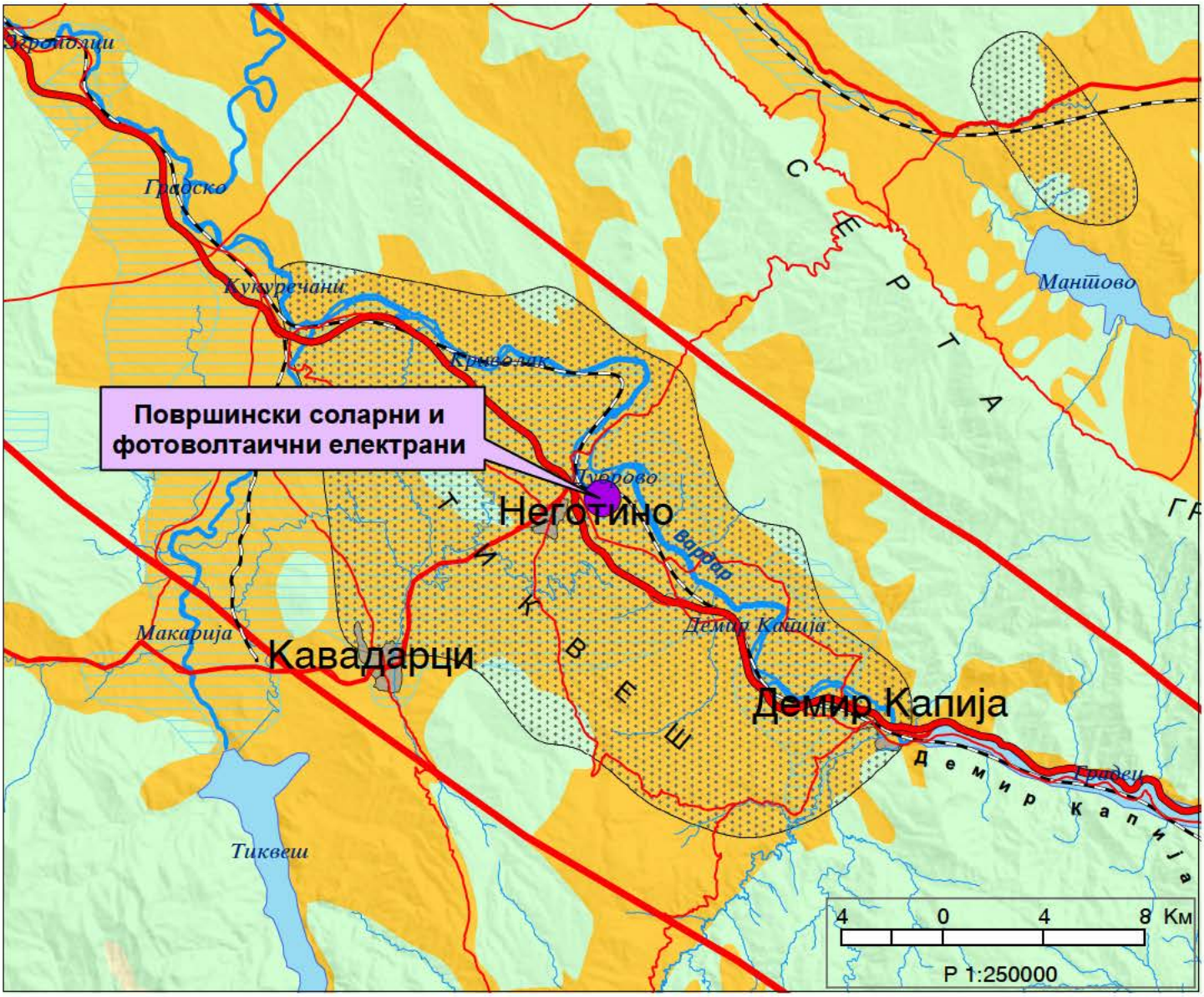

ИЗВОД ОД ПРОСТОРЕН ПЛАН НА РЕПУБЛИКА МАКЕДОНИЈА
2002 - 2020

МИНИСТЕРСТВО ЗА ЖИВОТНА СРЕДИНА И ПРОСТОРНО ПЛАНИРАЊЕ

АГЕНЦИЈА ЗА ПЛАНИРАЊЕ НА ПРОСТОРОТ

Сектор:
Синтезни карти

Тема:
Просторно-функционална организација

Систем на населби и сообраќајна мрежа

Карта бр. 22

Легенда:

- Центар на макрорегион
- Центар на микрорегион
- Центри на просторно-функционални единици
- Управа
- Просторно-функц. единици
- Граници на влијанија на макрорегион. центри
- Општински центар

Образование
- Средно
- Вишо
- Високо

Здравствена заштита
- 2 Секундарна
- 3 Терцијална

Оски на развој
- источна
- јужна
- север-југ
- северна
- западна

- Слободна економ.зона
- Автопат
- Магистрален пат
- Регионален пат
- Железничка мрежа
- Воздухоплов. пристан.
- Стопански аеродром
- Спортски аеродром

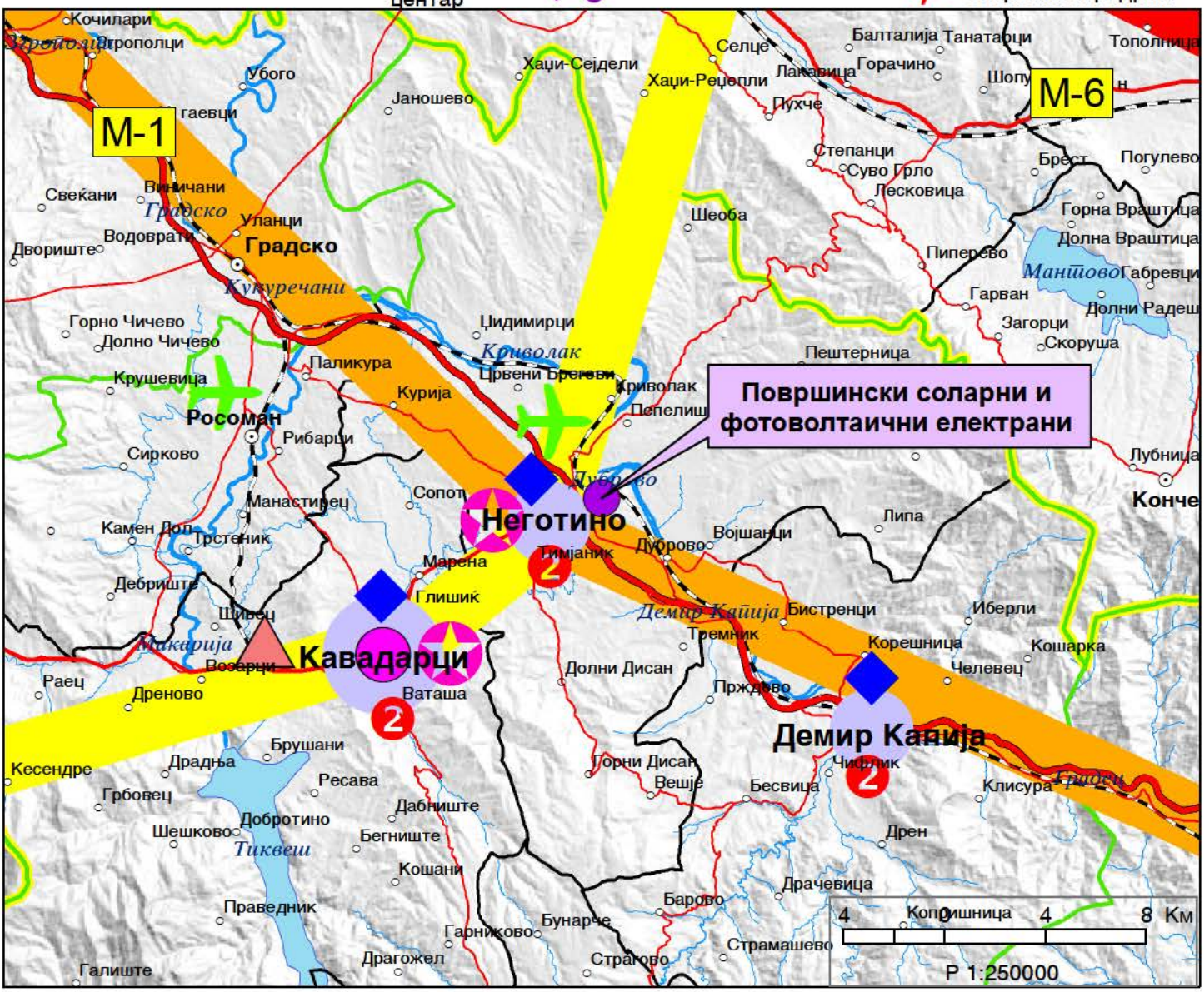

ИЗВОД ОД ПРОСТОРЕН ПЛАН НА РЕПУБЛИКА МАКЕДОНИЈА
2002 - 2020

МИНИСТЕРСТВО ЗА ЖИВОТНА СРЕДИНА И ПРОСТОРНО ПЛАНИРАЊЕ

АГЕНЦИЈА ЗА ПЛАНИРАЊЕ НА ПРОСТОРОТ

Сектор:
Синтезни карти

Тема:
Техничка инфраструктура

Водостопанска и енергетска инфраструктура

Карта бр. 23

Легенда:

- Извориште
- Водоводен систем
- Регионален водост. систем
- Акумулации
- Акумулации по 2020г.
- Природни езера
- Наводнувани површини
- Водостопански подрачја
- Термоелектрани
- Хидроелектрани
- Далноводи: 110 kV, 220 kV, 400 kV
- Трафостаници: 110 kV, 220 kV, 400 kV
- Рафинерија
- Нафтовод
- Индустриски топлани
- Рудник на јаглен
- Брикетара
- Гасовод
- Регулациони станици
- Канализационен систем

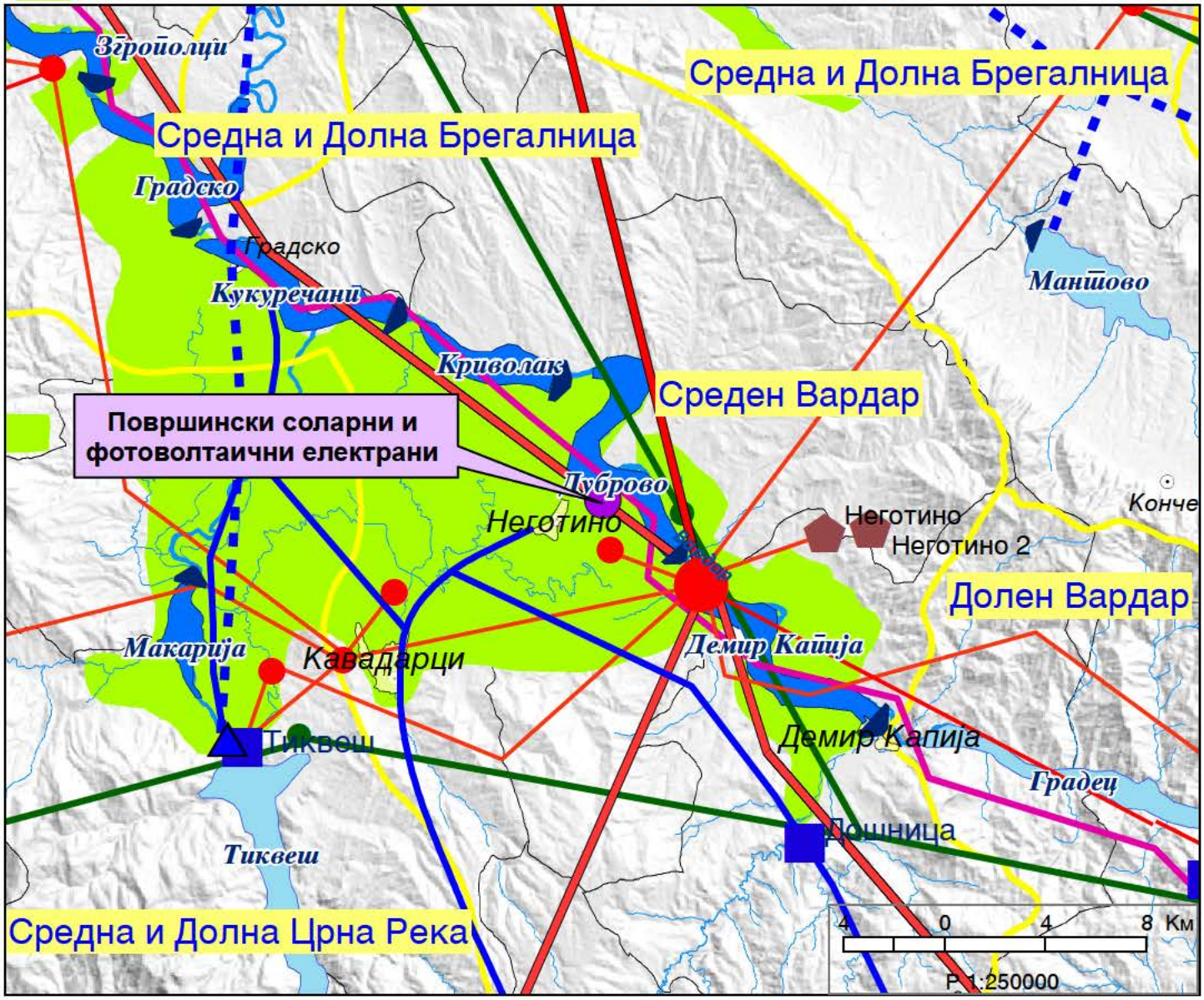

ИЗВОД ОД ПРОСТОРЕН ПЛАН НА РЕПУБЛИКА МАКЕДОНИЈА
2002 - 2020

МИНИСТЕРСТВО ЗА ЖИВОТНА СРЕДИНА И ПРОСТОРНО ПЛАНИРАЊЕ

АГЕНЦИЈА ЗА ПЛАНИРАЊЕ НА ПРОСТОРОТ

Сектор:
Синтезни карти

Тема:
Заштита на животната средина

Реонизација и категоризација на просторот за заштита

Карта бр. 24

Легенда:

- Граници на региони за управување со животната средина
- Заштита на простори со природни вредности
- Рекултивација на деград. простори
- Управување со загад. на воздух и вода
- Заштита на реки со нарушен квалитет
- Заштита на акумулации и реки за водозафати
- Рекултивација на деградирани простори
- Заштита на земјоделско земјиште
- Заштита на шуми
- Поволни подрачја за лоцирање регионални санитарни депонии
- Поволни хидрогеолошки средини за лоцирање на депонии
- Споменичко подрачје
- Археолошки локалитети
- Споменички целини

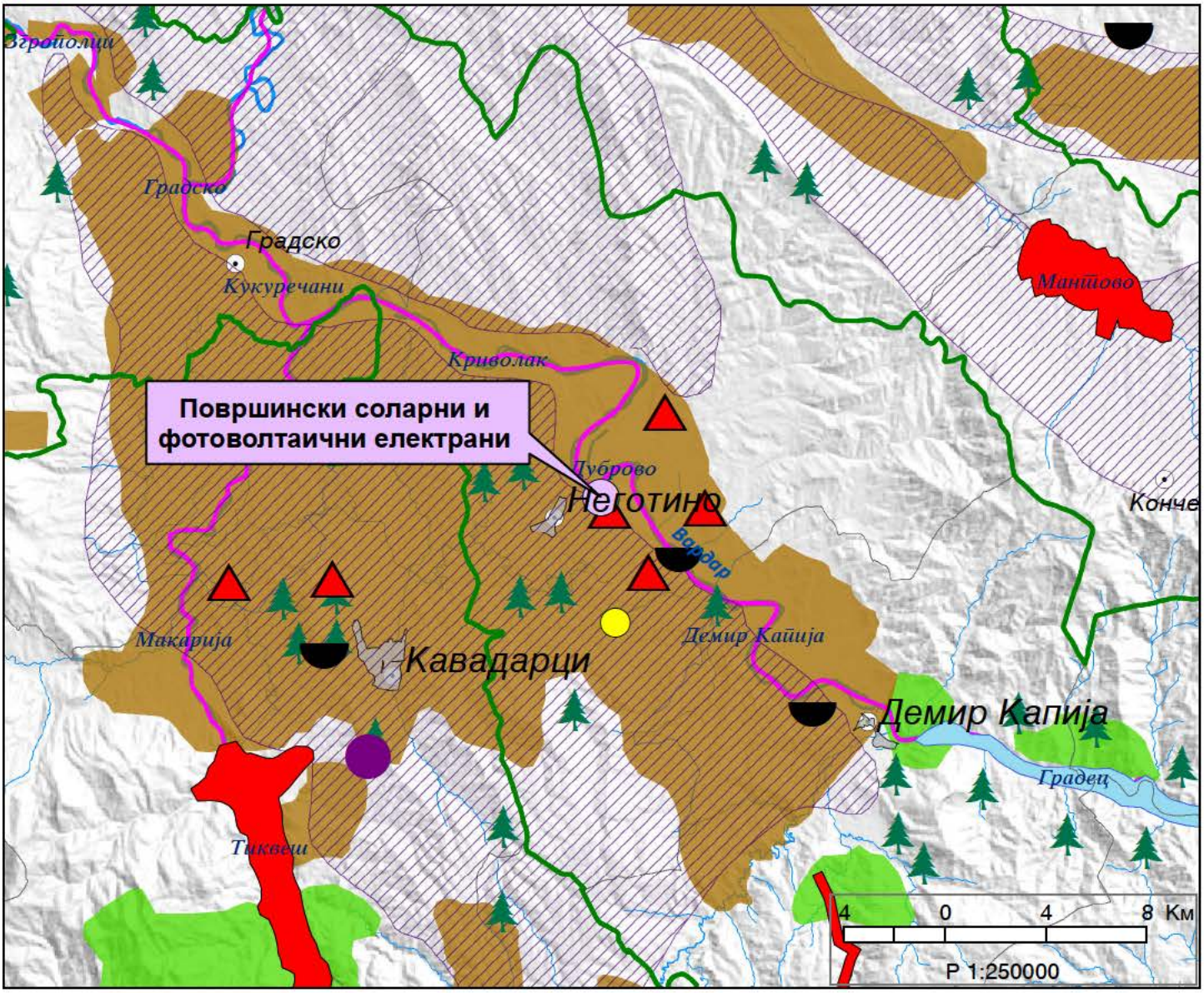

ИЗВОД ОД ПРОСТОРЕН ПЛАН – ПЛАНСКИ ОПФАТ 2 (КП 3099/1, КО НЕГОТИНО)

ИЗВОД ОД ПРОСТОРЕН ПЛАН НА РЕПУБЛИКА МАКЕДОНИЈА
2002 - 2020

МИНИСТЕРСТВО ЗА ЖИВОТНА СРЕДИНА И ПРОСТОРНО ПЛАНИРАЊЕ

АГЕНЦИЈА ЗА ПЛАНИРАЊЕ НА ПРОСТОРОТ

Сектор:
Синтезни карти

Тема:
Биланс на намена на површините

Користење на земјиштето

Карта бр. 20

Легенда:

- шуми и шумско земјиште
- земјоделско земјиште
- наводнувани површини
- високопланински пасишта
- акумулации
- зони за експлоат. на минерали
- туристички простори
- транзитни коридори
- туристички центри
- автопат
- магистрален пат
- регионален пат
- железничка мрежа
- воздухопловно пристаниште

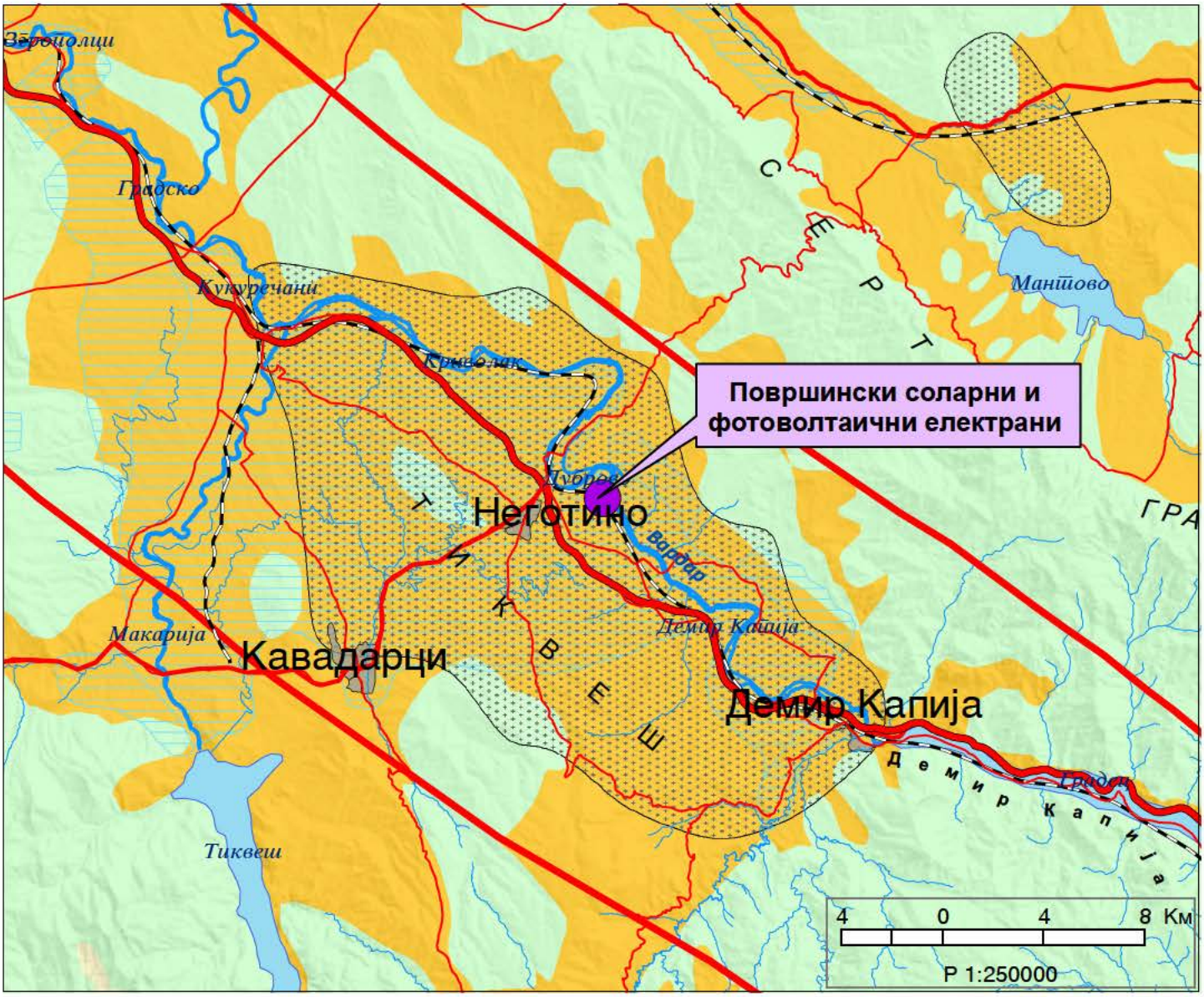

ИЗВОД ОД ПРОСТОРЕН ПЛАН НА РЕПУБЛИКА МАКЕДОНИЈА
2002 - 2020

МИНИСТЕРСТВО ЗА ЖИВОТНА СРЕДИНА И ПРОСТОРНО ПЛАНИРАЊЕ

АГЕНЦИЈА ЗА ПЛАНИРАЊЕ НА ПРОСТОРОТ

Сектор:
Синтезни карти

Тема:
Просторно-функционална организација

Систем на населби и сообраќајна мрежа

Карта бр. 22

Легенда:

- Центар на макрорегион
- Центар на микрорегион
- Центри на просторно-функционални единици
- Управа
- Просторно-функц. единици
- Граници на влијанија на макрорегион. центри
- Општински центар

Образование
- Средно
- Вишо
- Високо

Здравствена заштита
- 2 Секундарна
- 3 Терцијална

Оски на развој
- источна
- јужна
- север-југ
- северна
- западна

- Слободна економ.зона
- Автопат
- Магистрален пат
- Регионален пат
- Железничка мрежа
- Воздухоплов. пристан.
- Стопански аеродром
- Спортски аеродром

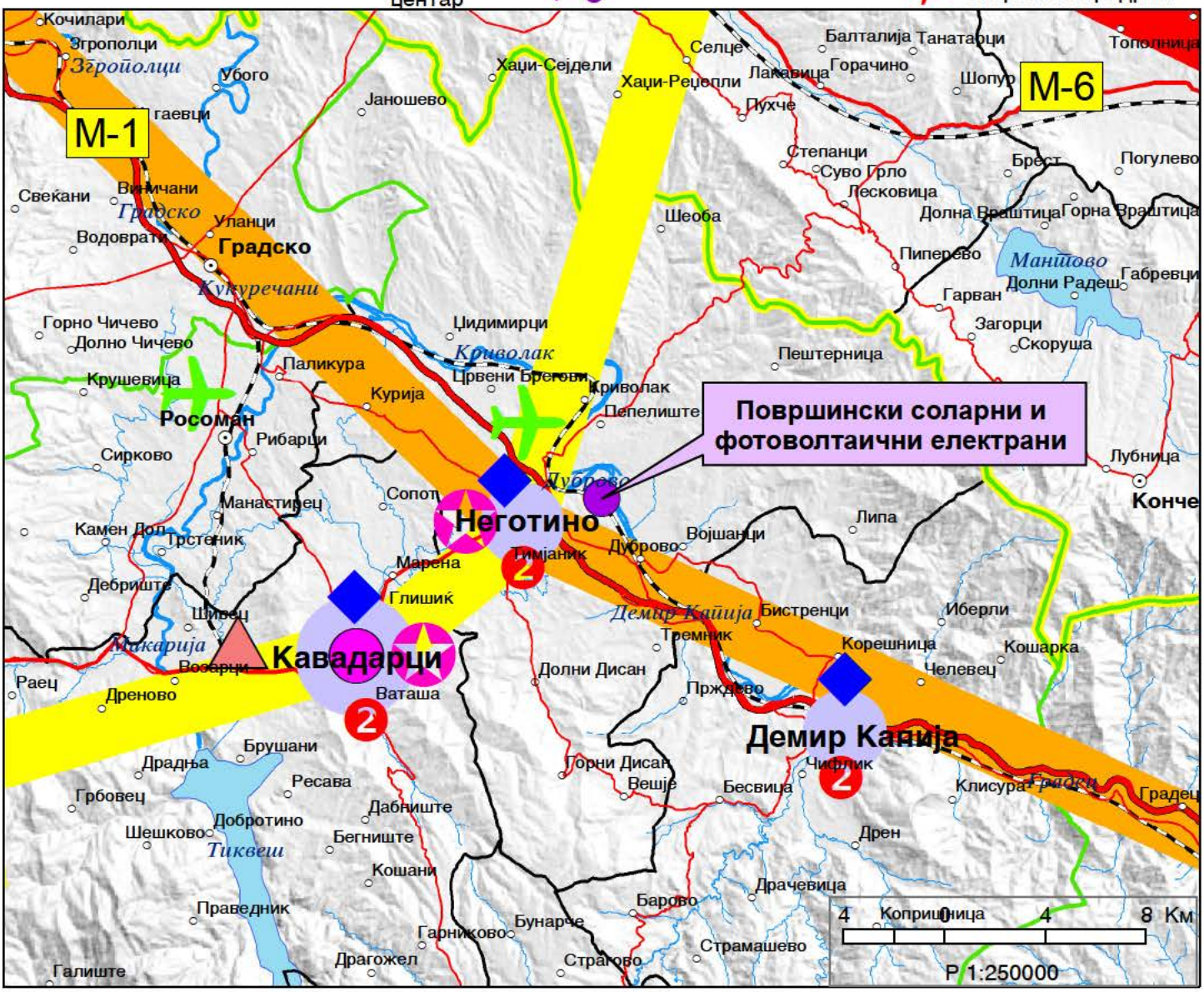

ИЗВОД ОД ПРОСТОРЕН ПЛАН НА РЕПУБЛИКА МАКЕДОНИЈА
2002 - 2020

МИНИСТЕРСТВО ЗА ЖИВОТНА СРЕДИНА И ПРОСТОРНО ПЛАНИРАЊЕ

АГЕНЦИЈА ЗА ПЛАНИРАЊЕ НА ПРОСТОРОТ

Сектор:
Синтезни карти

Тема:
Техничка инфраструктура

Водостопанска и енергетска инфраструктура

Карта бр. 23

Легенда:

- Извориште
- Водоводен систем
- Регионален водост. систем
- Акумулации
- Акумулации по 2020г.
- Природни езера
- Наводнувани површини
- Водостопански подрачја
- Термоелектрани
- Хидроелектрани
- Далноводи: 110 kV, 220 kV, 400 kV
- Трафостаници: 110 kV, 220 kV, 400 kV
- Рафинерија
- Нафтовод
- Индустриски топлани
- Рудник на јаглен
- Брикетара
- Гасовод
- Регулациони станици
- Канализационен систем

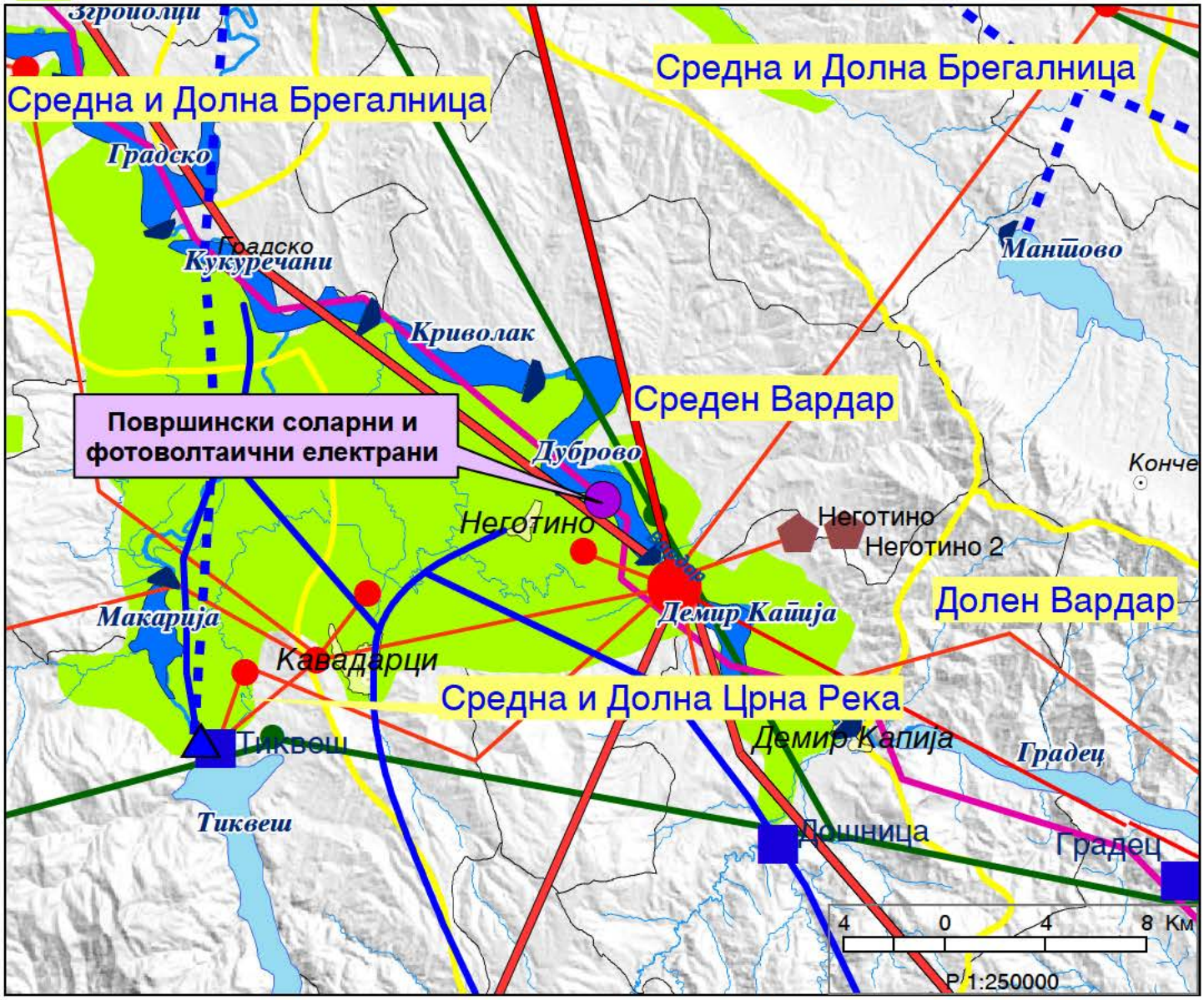

ИЗВОД ОД ПРОСТОРЕН ПЛАН НА РЕПУБЛИКА МАКЕДОНИЈА
2002 - 2020

МИНИСТЕРСТВО ЗА ЖИВОТНА СРЕДИНА И ПРОСТОРНО ПЛАНИРАЊЕ

АГЕНЦИЈА ЗА ПЛАНИРАЊЕ НА ПРОСТОРОТ

Сектор:
Синтезни карти

Тема:
Заштита на животната средина

Реонизација и категоризација на просторот за заштита

Карта бр. 24

Легенда:

- Граници на региони за управување со животната средина
- Заштита на простори со природни вредности
- Рекултивација на деград. простори
- Управување со загад. на воздух и вода
- Заштита на реки со нарушен квалитет
- Заштита на акумулации и реки за водозафати
- Рекултивација на деградирани простори
- Заштита на земјоделско земјиште
- Заштита на шуми
- Поволни подрачја за лоцирање регионални санитарни депонии
- Поволни хидрогеолошки средини за лоцирање на депонии
- Споменичко подрачје
- Археолошки локалитети
- Споменички целини

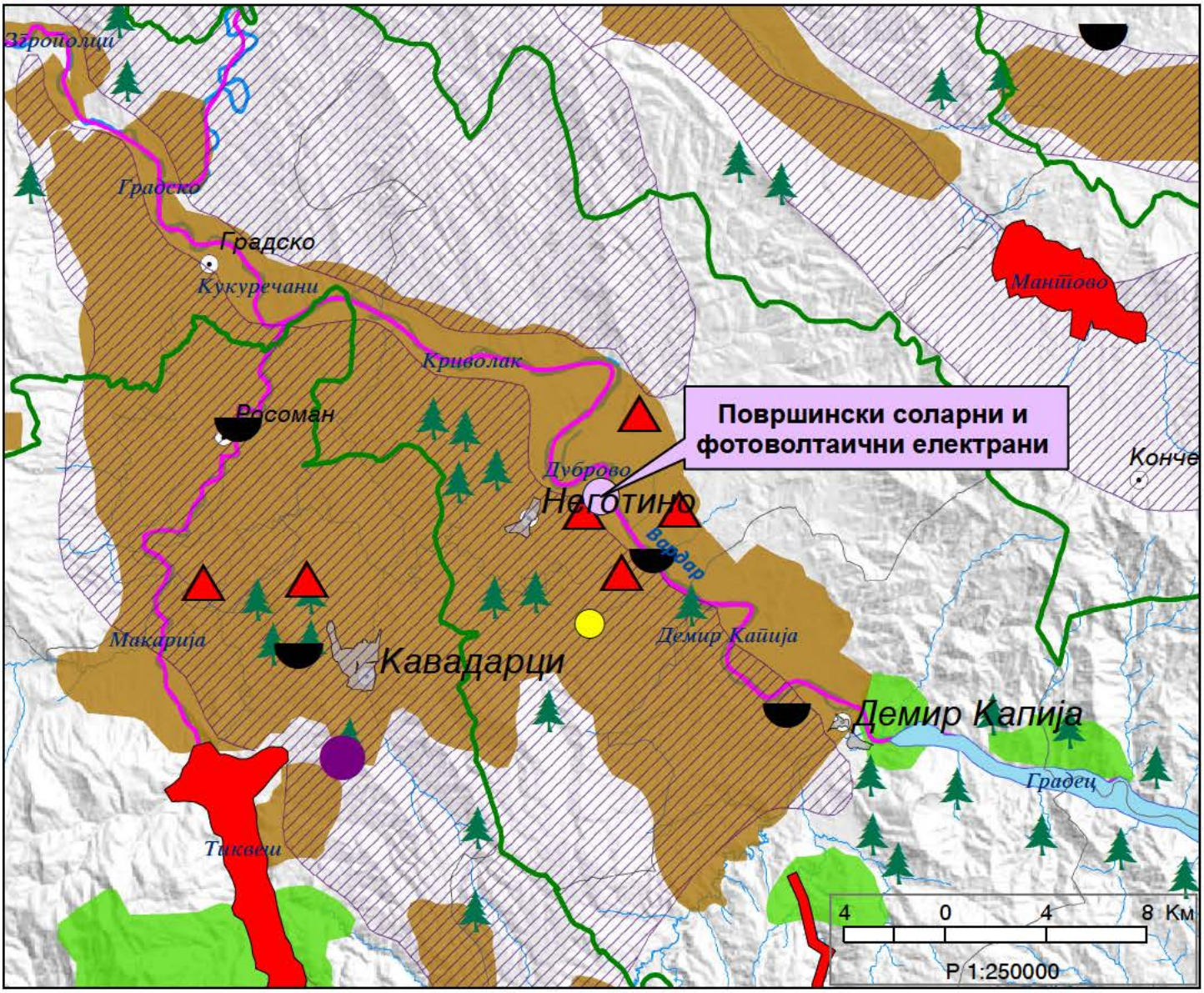

ИЗВОД ОД ПРОСТОРЕН ПЛАН – ПЛАНСКИ ОПФАТ 3 (КП 3135/1, КО НЕГОТИНО)

ИЗВОД ОД ПРОСТОРЕН ПЛАН НА РЕПУБЛИКА МАКЕДОНИЈА
2002 - 2020

МИНИСТЕРСТВО ЗА ЖИВОТНА СРЕДИНА И ПРОСТОРНО ПЛАНИРАЊЕ

АГЕНЦИЈА ЗА ПЛАНИРАЊЕ НА ПРОСТОРОТ

Сектор:
Синтезни карти

Тема:
Биланс на намена на површините

Користење на земјиштето

Карта бр. 20

Легенда:

- шуми и шумско земјиште
- земјоделско земјиште
- наводнувани површини
- високопланински пасишта
- акумулации
- зони за експлоат. на минерали
- туристички простори
- транзитни коридори
- туристички центри
- автопат
- магистрален пат
- регионален пат
- железничка мрежа
- воздухопловно пристаниште

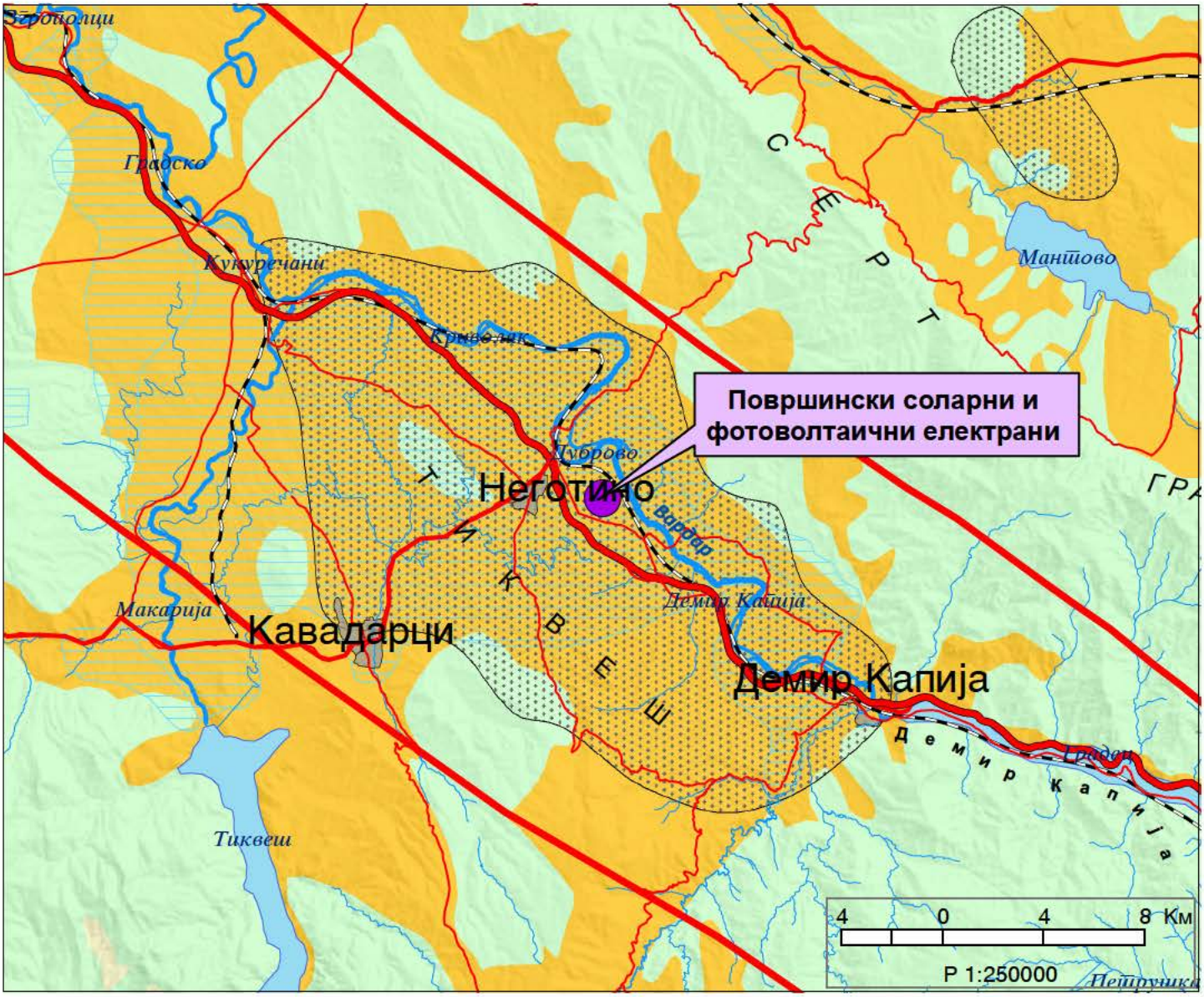

ИЗВОД ОД ПРОСТОРЕН ПЛАН НА РЕПУБЛИКА МАКЕДОНИЈА
2002 - 2020

МИНИСТЕРСТВО ЗА ЖИВОТНА СРЕДИНА И ПРОСТОРНО ПЛАНИРАЊЕ

АГЕНЦИЈА ЗА ПЛАНИРАЊЕ НА ПРОСТОРОТ

Сектор:
Синтезни карти

Тема:
Просторно-функционална организација

Систем на населби и сообраќајна мрежа

Карта бр. 22

Легенда:

- Центар на макрорегион
- Центар на микрорегион
- Центри на просторно-функционални единици
- Управа
- Просторно-функц. единици
- Граници на влијанија на макрорегион. центри
- Општински центар

Образование
- Средно
- Вишо
- Високо

Здравствена заштита
- 2 Секундарна
- 3 Терцијална

Оски на развој
- источна
- јужна
- север-југ
- северна
- западна

- Слободна економ.зона
- Автопат
- Магистрален пат
- Регионален пат
- Железничка мрежа
- Воздухоплов. пристан.
- Стопански аеродром
- Спортски аеродром

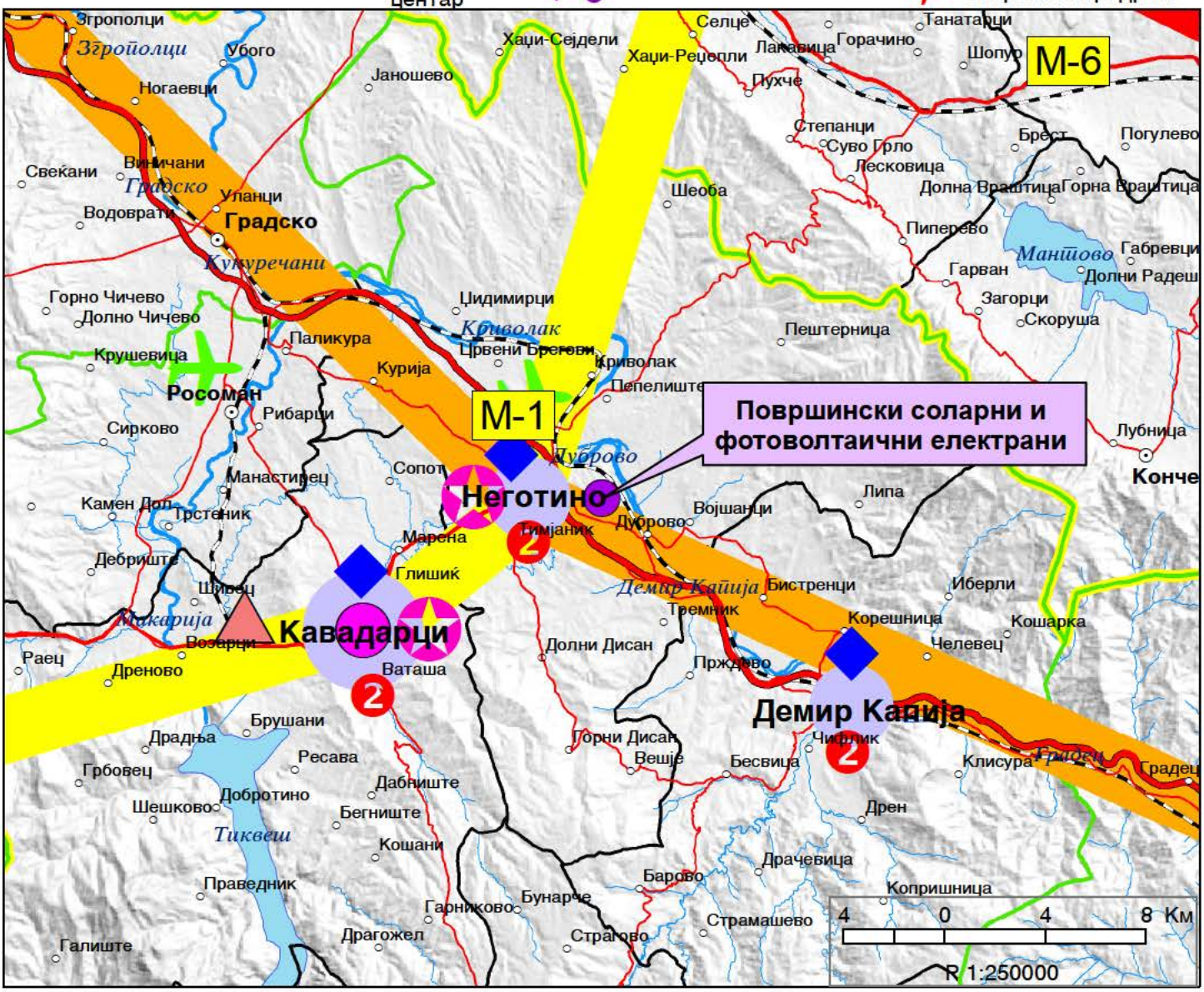

ИЗВОД ОД ПРОСТОРЕН ПЛАН НА РЕПУБЛИКА МАКЕДОНИЈА
2002 - 2020

МИНИСТЕРСТВО ЗА ЖИВОТНА СРЕДИНА И ПРОСТОРНО ПЛАНИРАЊЕ

АГЕНЦИЈА ЗА ПЛАНИРАЊЕ НА ПРОСТОРОТ

Сектор:
Синтезни карти

Тема:
Техничка инфраструктура

Водостопанска и енергетска инфраструктура

Карта бр. 23

Легенда:

- Извориште
- Водоводен систем
- Регионален водост. систем
- Акумулации
- Акумулации по 2020г.
- Природни езера
- Наводнувани површини
- Водостопански подрачја
- Термоелектрани
- Хидроелектрани
- Далноводи: 110 kV, 220 kV, 400 kV
- Трафостаници: 110 kV, 220 kV, 400 kV
- Рафинерија
- Нафтовод
- Индустриски топлани
- Рудник на јаглен
- Брикетара
- Гасовод
- Регулациони станици
- Канализационен систем

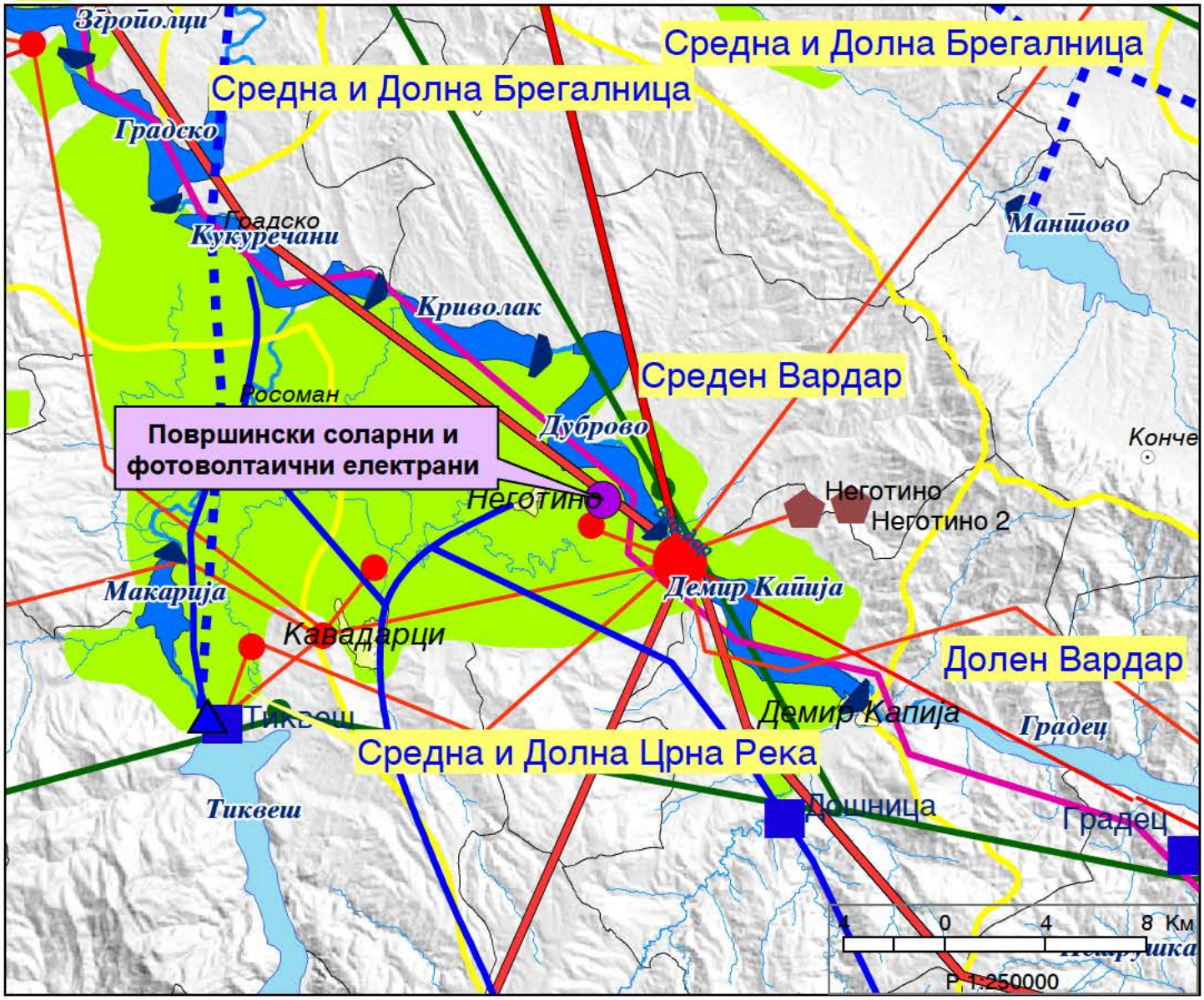

ИЗВОД ОД ПРОСТОРЕН ПЛАН НА РЕПУБЛИКА МАКЕДОНИЈА
2002 - 2020

МИНИСТЕРСТВО ЗА ЖИВОТНА СРЕДИНА И ПРОСТОРНО ПЛАНИРАЊЕ

АГЕНЦИЈА ЗА ПЛАНИРАЊЕ НА ПРОСТОРОТ

Сектор:
Синтезни карти

Тема:
Заштита на животната средина

Реонизација и категоризација на просторот за заштита

Карта бр. 24

Легенда:

- Граници на региони за управување со животната средина
- Заштита на простори со природни вредности
- Рекултивација на деград. простори
- Управување со загад. на воздух и вода
- Заштита на реки со нарушен квалитет
- Заштита на акумулации и реки за водозафати
- Рекултивација на деградирани простори
- Заштита на земјоделско земјиште
- Заштита на шуми
- Поволни подрачја за лоцирање регионални санитарни депонии
- Поволни хидрогеолошки средини за лоцирање на депонии
- Споменичко подрачје
- Археолошки локалитети
- Споменички целини

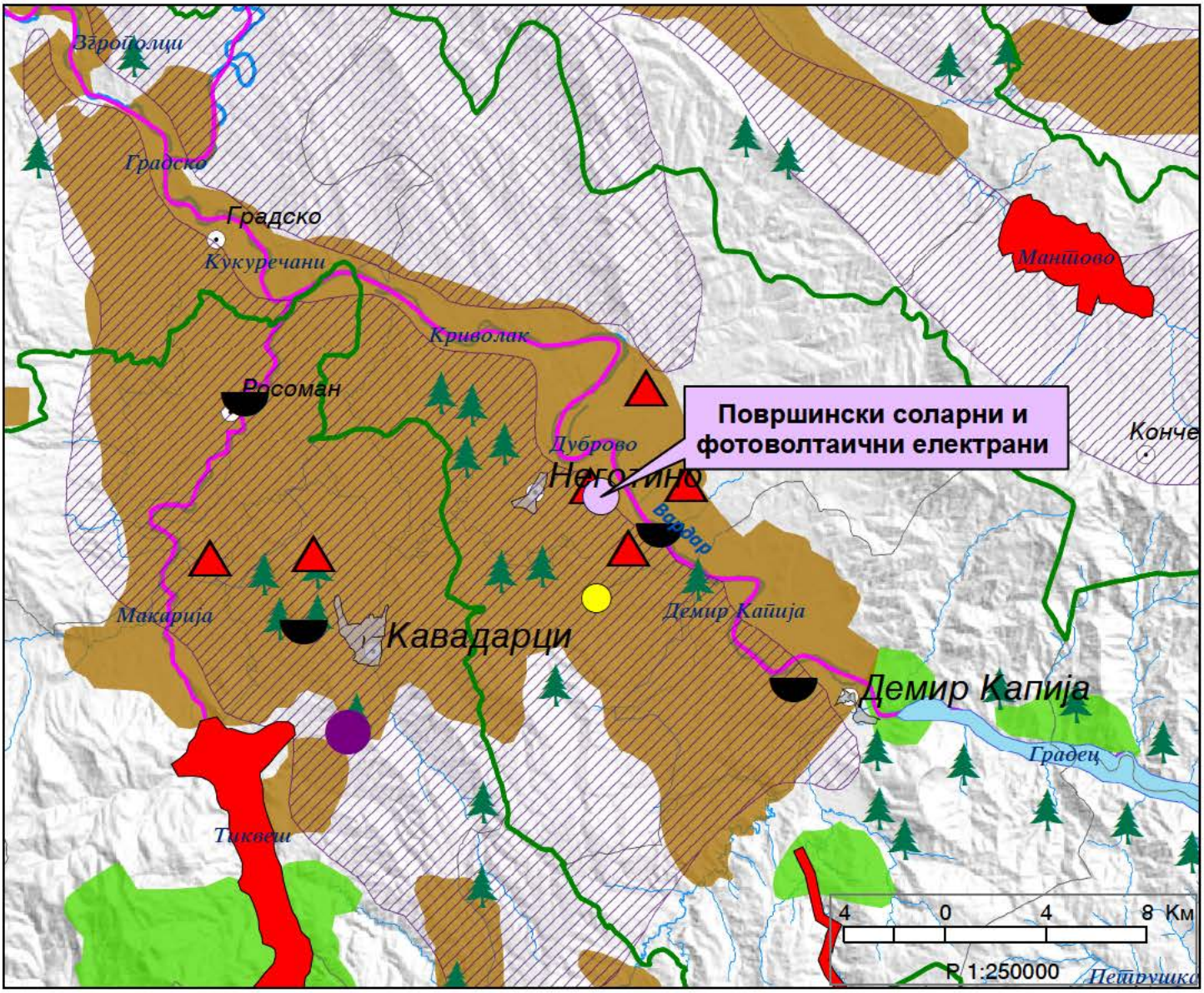

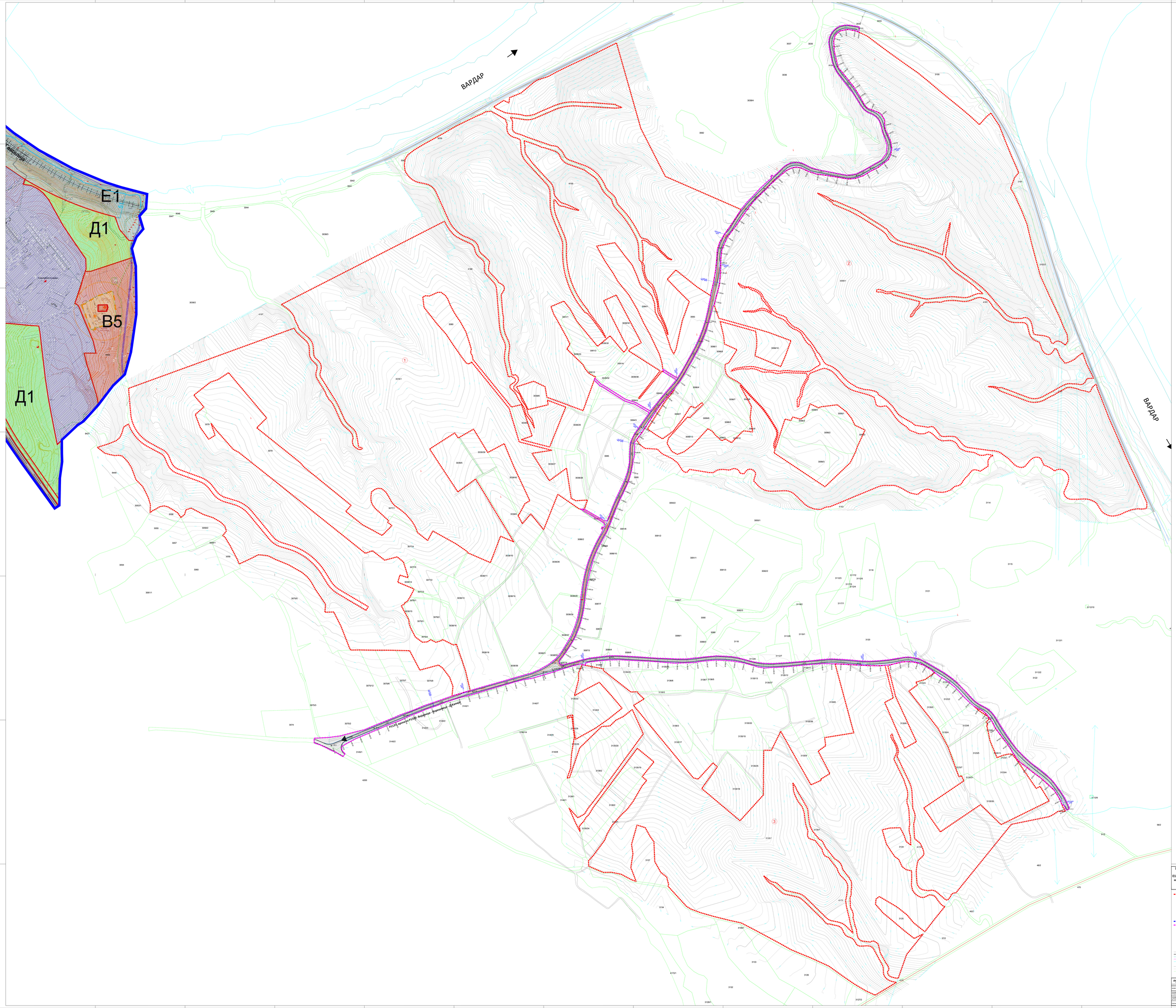

Урбанистички план за подрачја и градби од државно значење за уредување на земјиште со намена Е1.13 - површински соларни и фотоволтаични електрани над 10 MW на дел од КП 3038/1, на дел од КП 3099/1 и на дел од КП 3135/1, КО Неготино
општина Неготино

- ГРАНИЦА НА ПЛАНСКИ ОПФАТ
- (1) НУМЕРАЦИЈА НА ПЛАНСКИ ОПФАТ (дел од КП 3038/1)
- (2) НУМЕРАЦИЈА НА ПЛАНСКИ ОПФАТ (дел од КП 3099/1)
- (3) НУМЕРАЦИЈА НА ПЛАНСКИ ОПФАТ (дел од КП 3135/1)

- ГРАНИЦА НА ГУП НА ГРАД НЕГОТИНО
- **ГРАНИЦА НА ПЛАНСКИ ОПФАТ на урбанистички план за уредување на земјиште со намена: Е1.1 слободарски парк инфраструктура (мелиоративен пат) и Е1.8 - инфраструктура за пренос на електрична енергија (20/35 kB кабел) во КО Неготино- општина Неготино**

Легенда:
- граница - пат
- крајт
- река
- канал
- дренажа
- ел. столб
- водовод
- кадастри
- катастарски парцели

ДОМАШЕН ПРОЕКТАНТ	ТЕХТОН дизајн - Скопје Ул. „Орце Николов" бр. 155, 1000 Скопје, ул. „Ленинова" бр. 2/1-2, 1000 Скопје телефон: +389 (0)70/400-700, +389 (0) 70/ 407-000	ОДГОВОРЕН ИНЖЕНЕР Ивица Ивановски ДИПЛОМИРАН ГРАДЕЖЕН ИНЖЕНЕР ИНЖЕНЕР ПО ГРАДЕЖНАРСТВО ИНЖЕНЕР ПО ГРАДЕЖНАРСТВО
ДОКУМЕНТ	ДУП „ГРАДИ ВОЗ" ДОО - Скопје	ИЗРАБОТИЛ: Стефанија Ивановска
ГОДИНА НА ИЗРАБОТКА	2022	
ГРАФИЧКИ ПРИКАЗ	Урбанистички план за подрачје и градби од државно значење за уредување на земјиште со намена: Е1.13 - површински соларни и фотоволтаични електрани над 10 MW на дел од КП 3038/1, на дел од КП 3099/1 и на дел од КП 3135/1, КО Неготино - општина Неготино	
ГОДИНА ЗА ИЗРАБОТКА НА ГРАФИЧКИТЕ ПРИЛОГИ	Елаборатот е изработен врз основа на Елаборатот за изработка на урбанистички план за подрачје и градби од државно значење за уредување на земјиште со намена: Е1.13 - површински соларни и фотоволтаични електрани над 10 MW на дел од КП 3038/1, на дел од КП 3099/1 и на дел од КП 3135/1, КО Неготино - општина Неготино, изработен во 2022 година	
ГОДИНА ЗА ИЗРАБОТКА НА ДОКУМЕНТАЦИЈАТА СО ГРАФИЧКИ ДЕЛ		
ЗАБЕЛЕШКИ		
ФАЗА	ФАЗА: Елаборат	ГРАФИЧКИ ПРИЛОГ: 1
	ГОДИНА: 2022	ФОРМАТ: А0
	ГОДИНА ЗА ИЗРАБОТКА НА ГРАФИЧКИТЕ ПРИЛОГИ: 2022	ФАЗА: Ф-1

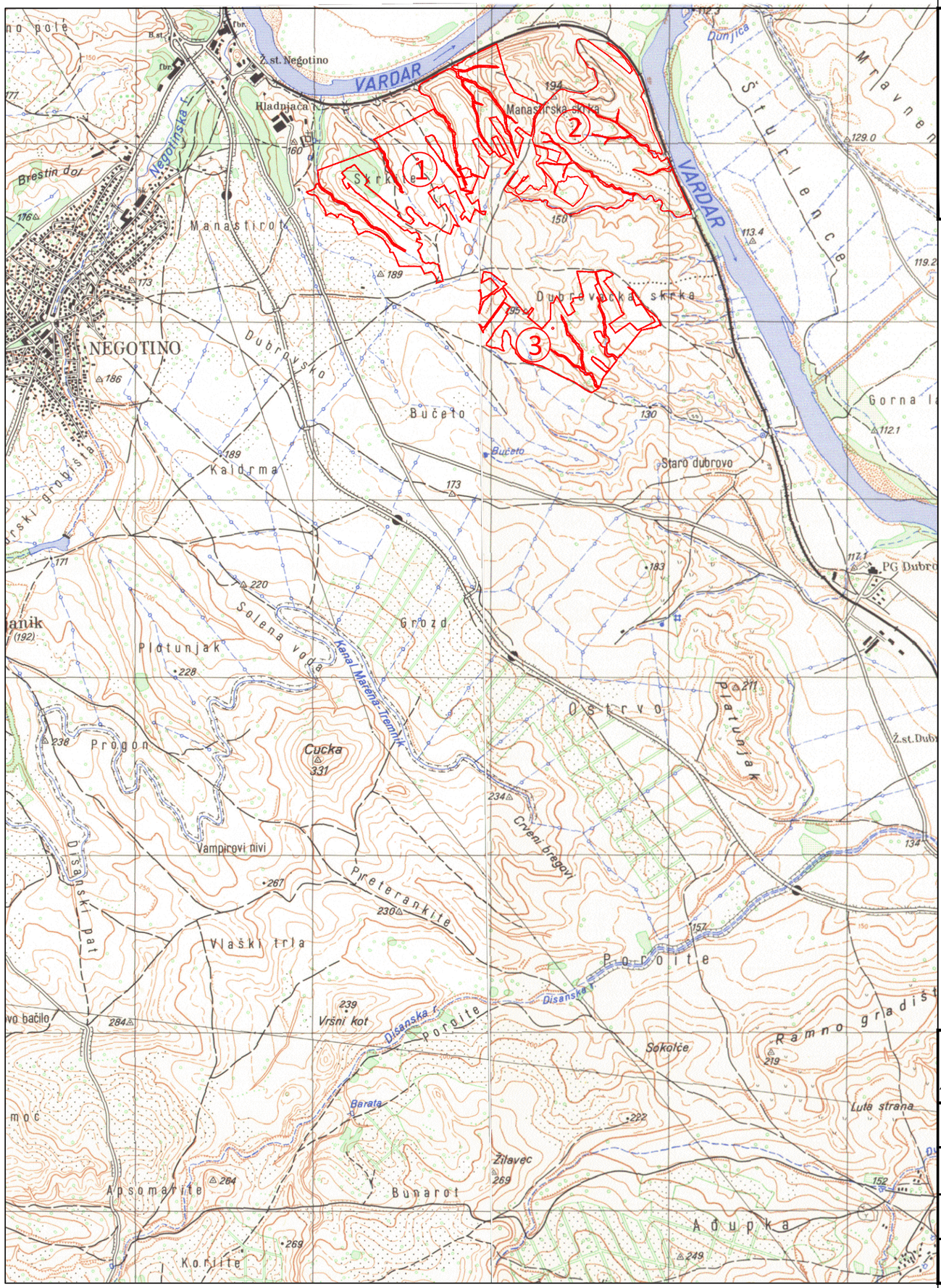

Урбанистички план за подрачја и градби од државно значење за уредување на земјиште со намена Е1.13 - површински соларни и фотоволтаични електрани над 10 MW на дел од КП 3038/1, на дел од КП 3099/1 и на дел од КП 3135/1, КО Неготино општина Неготино

ГРАНИЦА НА ПЛАНСКИ ОПФАТ

1 НУМЕРАЦИЈА НА ПЛАНСКИ ОПФАТ (дел од КП 3038/1)

2 НУМЕРАЦИЈА НА ПЛАНСКИ ОПФАТ (дел од КП 3099/1)

3 НУМЕРАЦИЈА НА ПЛАНСКИ ОПФАТ (дел од КП 3135/1)

ТЕКТОН АРХИТЕКТУРА И УРБАНИЗАМ	**ТЕКТОН дооел - Скопје** Лиценца за Изработување на урбанистички планови бр. 0035 адреса: ул."Народен Фронт" бр.5/12 - Скопје контакт: +389 2 3245690 / +389 70 349794 e-mail: tekton.arh@gmail.com			*УПРАВИТЕЛ:* Мила Искреновиќ дипл.инж.арх.	
ИНВЕСТИТОР	**ДГИТ „ ГРАДАБ 2022 “ ДОО - Скопје**			*ЛОКАЦИЈА:* КО Неготино - општина Неготино	
НАЗИВ НА ПРОЕКТОТ	**Урбанистички план за подрачја и градби од државно значење за уредување на земјиште со намена Е1.13- површински соларни и фотоволтаични електрани над 10 MW на дел од КП 3038/1, на дел од КП 3099/1 и на дел од КП 3135/1, КО Неготино - општина Неготино**				
НАЗИВ НА ЦРТЕЖОТ	**ПРЕГЛЕДНА КАРТА СО ГРАНИЦА НА ПЛАНСКИ ОПФАТИ**				
ОБЛАСТ У	*ФАЗА:*	*РАЗМЕР:* 1/1000	*ДАТА:* Јуни 2024	*ТЕХНИЧКИ БРОЈ:* 450/23	*ЛИСТ:* бр.2

Урбанистички план за подрачје и градби од државно значење за уредување на земјиште со намена Е1.13 - површинско соларни и фотоволтаични електрани над 10 MW на дел од КП 3038/1, на дел од КП 3099/1 и на дел од КП 3135/1, КО Неготино
општина Неготино

ГРАНИЦА НА ПЛАНСКИ ОПФАТ

1 ЕКСПРОПРИЈАЦИЈА НА ПЛАНСКИ ОПФАТ (дел од КП 3038/1)

2 ЕКСПРОПРИЈАЦИЈА НА ПЛАНСКИ ОПФАТ (дел од КП 3099/1)

3 ЕКСПРОПРИЈАЦИЈА НА ПЛАНСКИ ОПФАТ (дел од КП 3135/1)

Легенда:
- земјен пат
- патен
- железен
- збиров
- далновод
- нисконапонска
- мрежа
- извонска
- катастарски парцели

ТЕХТОН ДОЗОРА - СКОПЈЕ	ТЕХТОН дозора - Скопје, ул. Ѓорче Петров бр. 165 Скопје и "Техтон Ваго" ДООЕЛ Скопје, ул. "Ѓорче Петров" бр.157, Скопје www.techtonvago.com; www.techtondozora.com	СОГЛАСНОСТ	Ивица Ристовски - Градежен инженер Ивица Ристовски - Градежен инженер
ИНВЕСТИТОР	ДПТ „ГРАДА ВАГ" ДОО - Скопје	ОДГОВОРЕН ПРОЕКТАНТ	Ивица Ристовски - Градежен инженер
ИЗРАБОТКА НА ПРОЕКТОТ	Урбанистички план за подрачје и градби од државно значење за уредување на земјиште со намена Е1.13 - површинско соларни и фотоволтаични електрани над 10 MW на дел од КП 3038/1, на дел од КП 3099/1 и на дел од КП 3135/1, КО Неготино, општина Неготино		
ПОДНОСИТЕЛ НА ПРОЕКТОТ	ДПТ „ГРАДА ВАГ" ДОО - Скопје		
ПРОЕКТ	Y	ФАЗА:	ИЗВЕДБЕН ПЛАН	ДАТУМ: ЈУНИ 2021	ПРОЕКТИРАЛ: Ивица Ристовски	ФАЗА: Ф-1

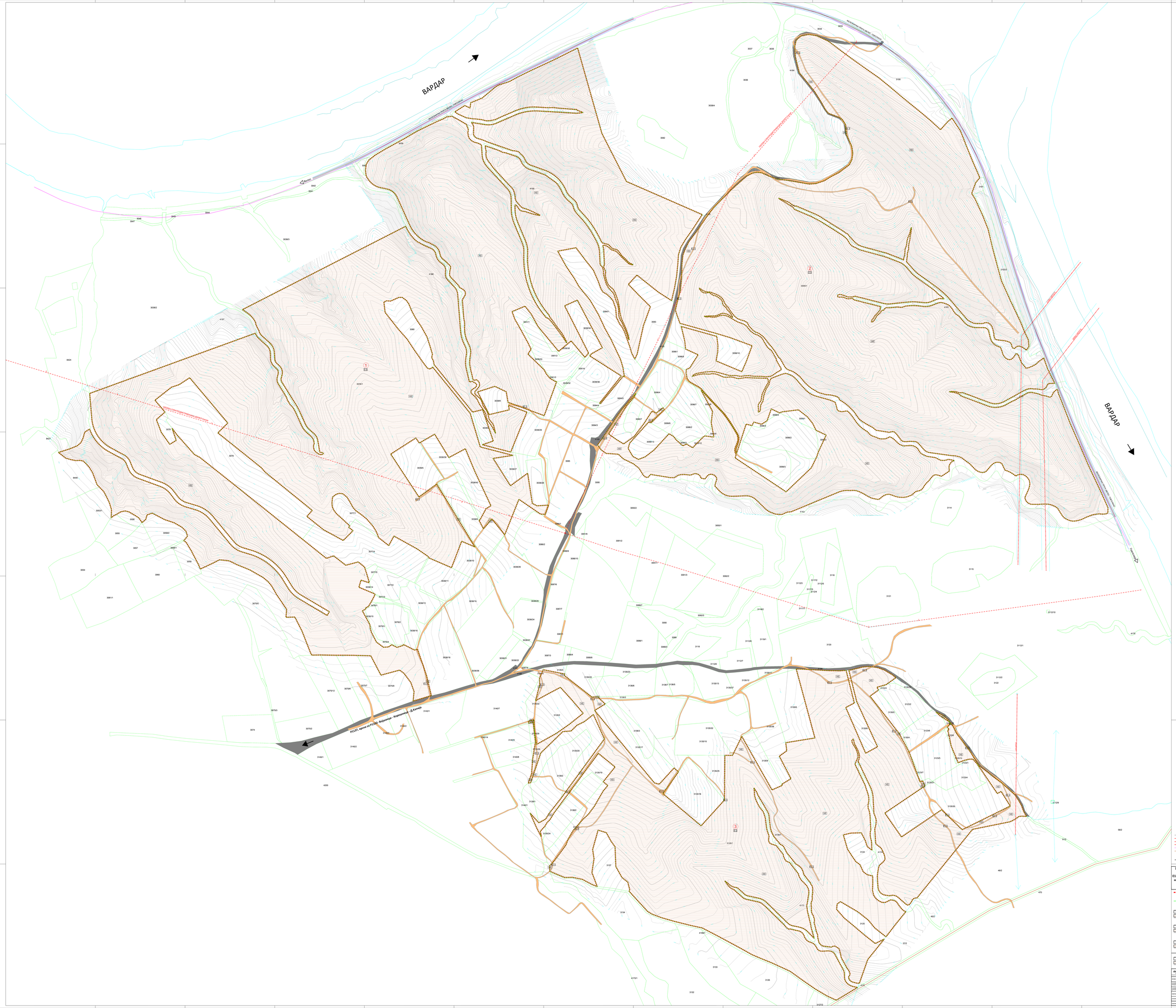
ВАРДАР
ВАРДАР
Магистрална железничка пруга Скопје - Гевгелија
Магистрална железничка пруга Скопје - Гевгелија
Магистрален гасовод Скопје - Гевгелија
Магистрален гасовод Скопје - Гевгелија
Магистрален гасовод