ДОКУМЕНТАЦИОНА ОСНОВА

-ГРАФИЧКИ ДЕЛ-

Tatjana Veterovska

Digitally signed by Tatjana Veterovska
Date: 2025.07.15 15:18:25 +02'00'

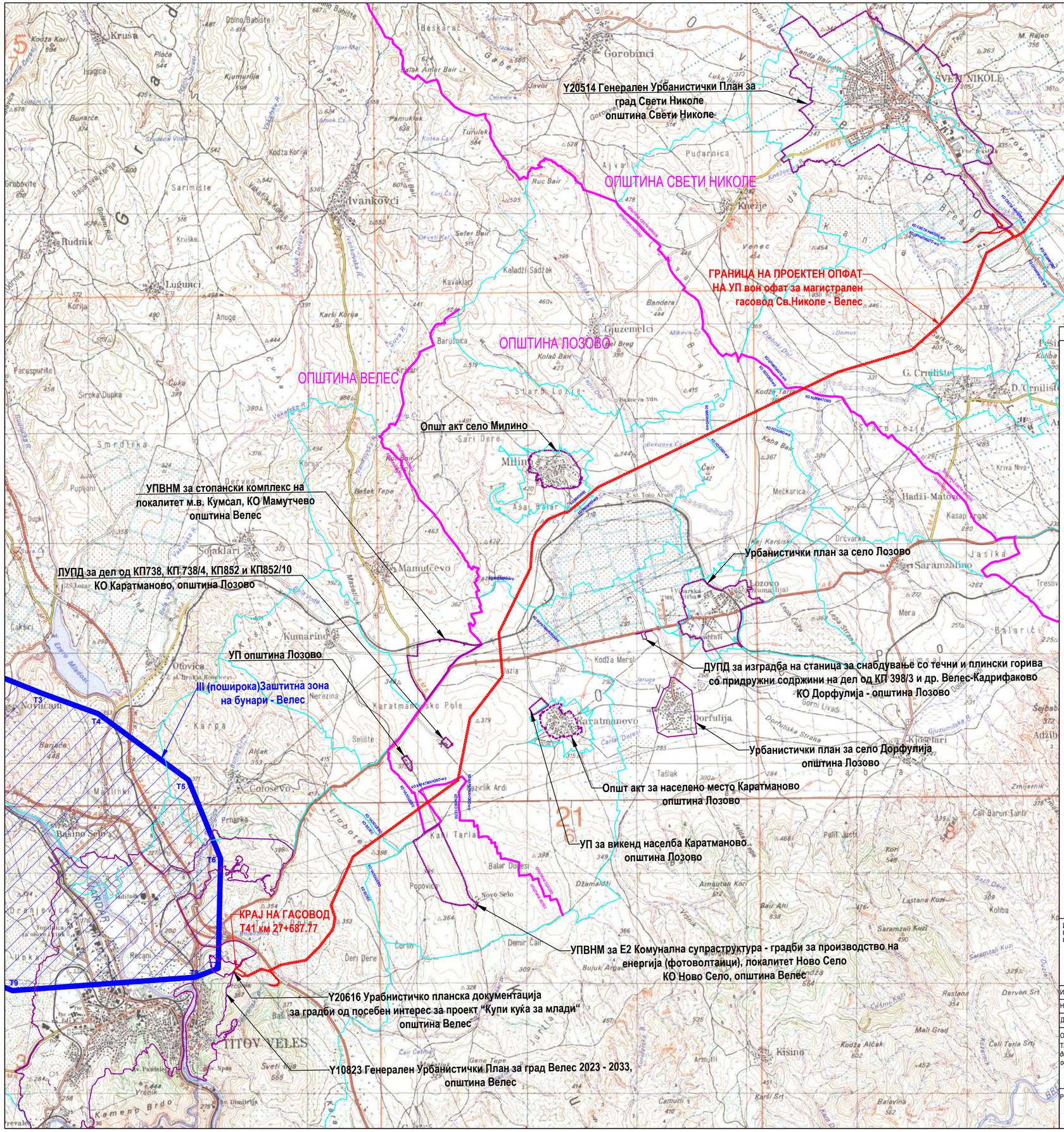

НАЗИВ НА ПРОЕКТ:

УРБАНИСТИЧКИ ПРОЕКТ ВОН ОПФАТ НА УРБАНИСТИЧКИ ПЛАН ЗА ИНФРАСТРУКТУРА ЗА МАГИСТРАЛЕН ГАСОВОД
ДЕЛНИЦА: СВ. НИКОЛЕ - ВЕЛЕС
ОПШТИНА СВЕТИ НИКОЛЕ; ОПШТИНА ЛОЗОВО; ОПШТИНА ВЕЛЕС;

ЛЕГЕНДА	
■■■■■	ГРАНИЦА НА ПРОЕКТЕН ОПФАТ НА КОРИДОР ЗА МАГИСТРАЛЕН ГАСОВОД
■■■■■	ПЛАНСКИ ОПФАТ НА ОДОБРЕНИ УРБАНИСТИЧКО ПЛАНСКИ ДОКУМЕНТАЦИИ
———	ГРАНИЦА НА III ЗАШТИТНА ЗОНА НА ВОДОЗАФАТНИ ОБЈЕКТИ - ОПШТИНА ВЕЛЕС
———	ГРАНИЦА НА КАТАСТАРСКА ОПШТИНА
———	АДМИНИСТРАТИВНА ГРАНИЦА НА ЛОКАЛНА САМОУПРАВА ОПШТИНА СВЕТИ НИКОЛЕ / ОПШТИНА ЛОЗОВО / ОПШТИНА ВЕЛЕС

ИЗРАБОТУВАЧ:
БР. НА ЛИЦЕНЦА ЗА ИЗРАБОТУВАЊЕ УРБАНИСТИЧКИ ПЛАНОВИ - 0086
БР. НА ЛИЦЕНЦА "А" ЗА ПРОЕКТИРАЊЕ ГРАДБИ ОД ПРВА КАТЕГОРИЈА - П.019/А
ЧАКАР & ПАРТНЕРС
КОНСАЛТИНГ - ИНЖЕНЕРИНГ - МАРКЕТИНГ

Ревизија :

Инвеститор:	НОМАГАС АД СКОПЈЕ	Тип на проект:	УРБАНИСТИЧКИ ПРОЕКТ ВОН ОПФАТ НА УРБАНИСТИЧКИ ПЛАН
Нарачател:	НОМАГАС АД СКОПЈЕ	Фаза:	УРБАНИЗАМ — У
Донесувач на планот:	МИНИСТЕРСТВО ЗА ТРАНСПОРТ		
Одговорен планер: Татјана Ветеровска, *дипл.инж.арх.* *овластување број - 0.0657*	0 ТАТЈАНА ВЕТЕРОВСКА дипл.инж.арх. Овластен планер 0657	НАСЛОВ НА ЦРТЕЖОТ:	ЗБИРЕН ГРАФИЧКИ ПРИЛОГ СО НАНЕСЕНИ ПЛАНСКИ И ПРОЕКТНИ РЕШЕНИЈА ОД ДОНЕСЕНИ УРБАНИСТИЧКИ ПЛАНОВИ, УРБАНИСТИЧКО ПЛАНСКИ ДОКУМЕНТАЦИИ И ОДОБРЕНИ УРБАНИСТИЧКИ ПРОЕКТИ, АРХИТЕКТОНСКО УРБАНИСТИЧКИ ПРОЕКТИ И СЛИЧНО, РЕЛЕВАНТНИ ЗА ПРОЕКТНОТО РЕШЕНИЕ
Работен тим:	Зоран Николов дипл.град.инж - бр.2.0282 Борис Стефаноски дипл.инж.арх Јана Чашуле Велкова *дипл.инж.арх*		

ТЕХНИЧКИ БР:	ДАТУМ:	РАЗМЕР:	ВК. ЛИСТОВИ:
112/2024	07.2025	1:50000	1
			ЛИСТ БРОЈ: 1

Ажурирана геодетска подлога

ГЕОКАТ ИНЖЕНЕРИНГ — ДРУШТВО ЗА ГЕОДЕТСКИ РАБОТИ ПРОЕКТИРАЊЕ И КОНСАЛТИНГ

К.О.Ерџелија-вон г.р., Свети Николе-вон г.р., Пеширово, Црнилиште-вон г.р., Аџиматово, Лозово-вон г.р., Милино-вон г.р., Милино, Каратманово-вон г.р., Ново Село, Чалошево и Велес.

ТЕРЕНСКА СКИЦА НА ПРЕМЕРУВАЊЕ

АЖУРИРАНА ГЕОДЕТСКА ПОДЛОГА

Размер 1 :2500

ЛЕГЕНДА

- граница на плански опфат
- број на детална точка на плански опфат
- детална точка од геодетско снимање
- споредна изохипса
- главна изохипса
- 355 — кота на главна изохипса
- жичана ограда
- падни линии
- шкарпа
- бетонска ограда
- јарбол
- суво речно корито
- далековод (столб)
- електричен столб
- трансформаторска станица
- телефонска бандера
- сообраќајни знаци
- 474/2 — број на КП
- 1 — број на зграда
- граница на катастарска парцела
- помошни линии
- далековод жици
- терен
- пруга-шини
- хидрант
- шахта
- сливник
- бунар, чешма
- рекламно пано
- пропуст под пат
- мост
- нова зграда
- нов помошен објект
- реден камен
- овоштарник
- лозов насад
- асфалтен пат
- земјен пат
- река-вода
- канал
- бетонски канал
- бетонско плато
- времен објект
- зграда од подлога

еквидистанца на изохипси 1.0m

Место и датум
Скопје, 22.12.2020 год.
ЛИСТ БР. 1

Изработил:
дипл. геод.инж. Драган Илиевски

НАЗИВ НА ПРОЕКТ:

УРБАНИСТИЧКИ ПРОЕКТ ВОН ОПФАТ НА УРБАНИСТИЧКИ ПЛАН ЗА ИНФРАСТРУКТУРА ЗА МАГИСТРАЛЕН ГАСОВОД
ДЕЛНИЦА: СВ. НИКОЛЕ - ВЕЛЕС
ОПШТИНА СВЕТИ НИКОЛЕ; ОПШТИНА ЛОЗОВО; ОПШТИНА ВЕЛЕС;

ЛЕГЕНДА
ГРАНИЦА НА ПРОЕКТЕН ОПФАТ P = 650848.1m² (65.08ха)

РАСПОРЕД НА РАМКИ
1 2 3 4 5 6 7 8 9

0 20 40 60 80 100 m M=1:2500

ИЗРАБОТУВАЧ:
БР. НА ЛИЦЕНЦА ЗА ИЗРАБОТУВАЊЕ УРБАНИСТИЧКИ ПЛАНОВИ - 0086
БР. НА ЛИЦЕНЦА "А" ЗА ПРОЕКТИРАЊЕ ГРАДБИ ОД ПРВА КАТЕГОРИЈА - П.019/А
ЧАКАР & ПАРТНЕРС — КОНСАЛТИНГ - ИНЖЕНЕРИНГ - МАРКЕТИНГ

Ревизија :

Инвеститор:	НОМАГАС АД СКОПЈЕ
Нарачател:	НОМАГАС АД СКОПЈЕ
Донесувач на планот:	МИНИСТЕРСТВО ЗА ТРАНСПОРТ
Одговорен планер: Татјана Ветеровска, дипл.инж.арх. овластување број - 0.0657	ТАТЈАНА ВЕТЕРОВСКА дипл.инж.арх. Овластен планер 0657
Работен тим:	Зоран Николов дипл.град.инж - бр.2.0282; Борис Стефаноски м-р.инж.арх - бр.0.0673; Јана Чашуле Велкова дипл.инж.арх

Тип на проект:	УРБАНИСТИЧКИ ПРОЕКТ ВОН ОПФАТ НА УРБАНИСТИЧКИ ПЛАН	
Фаза:	УРБАНИЗАМ	У

НАСЛОВ НА ЦРТЕЖОТ:
АЖУРИРАНА ГЕОДЕТСКА ПОДЛОГА
извадок од Геодетски Елаборат со деловоден број 0801-166/20 од 22.12.2020 год.
и Анекс на Геодетски Елаборат бр.0801-144.24 од 29.11.2024
(км 0+0.00 - км 3+925.00)

ТЕХНИЧКИ БР:	ДАТУМ:	РАЗМЕР:	ВК. ЛИСТОВИ:
112/2024	07.2025	1:2500	9
			ЛИСТ БРОЈ: 1

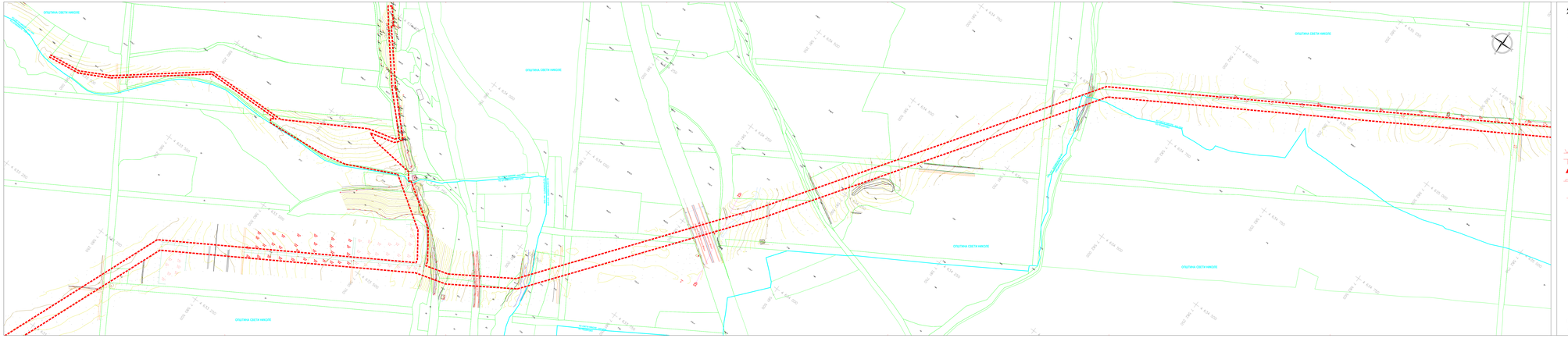

ГРОКАТ ПРУЖАЊЕ ЗА ГЕОДЕТСКИ РАБОТИ
ПРОЕКТИРАЊЕ И ИНЖИНЕРИНГ

К.О.Ерделија-вон г.р., Свети Николе-вон г.р., Пешпирово, Црнилиште-вон г.р., Аџиматово, Лозово-вон г.р., Милиево-вон г.р., Милиево, Карагманово-вон г.р., Ново Село, Чалошево и Велес.

ТЕРЕНСКА СКИЦА НА ПРЕМЕРУВАЊЕ

АЖУРИРАНА ГЕОДЕТСКА ПОДЛОГА

Размер 1 :2500

ЛЕГЕНДА

- граница на плански опфат
- број на детална точка на плански опфат
- детална точка од геодетско снимање
- скорешна изохипса
- главна изохипса
- 355 кота на главна изохипса
- жичана ограда
- падни линии
- шкарпа
- бетонска ограда
- јарбол
- суво речно корито
- даленовод (столб)
- електричен столб
- трансформаторска станица
- телефонска бандера
- сообраќајни знаци
- 474/2 број на КП
- 1 број на зграда
- граница на катастарска парцела
- помошни линии
- даленовод жици
- терен
- пруга-шини
- хидрант
- шахта
- сливник
- бунар, чешма
- рекламно шило
- пропуст под пат
- мост
- нова зграда
- нов помошен објект
- редки камен
- овоштарник
- лозов насад
- асфалтен пат
- земјен пат
- река-вода
- канал
- бетонски канал
- бетонско плато
- времен објект
- зграда од подлога

скицирањата на изохипси 1.0м

Место и датум
Скопје, 22.12.2020 год.
ЛИСТ БР. 1

Изработил:
дипл. грод.инж. Драган Илиевски

НАЗИВ НА ПРОЕКТ:

УРБАНИСТИЧКИ ПРОЕКТ ВОН ОПФАТ НА УРБАНИСТИЧКИ ПЛАН ЗА ИНФРАСТРУКТУРА ЗА МАГИСТРАЛЕН ГАСОВОД ДЕЛИЦА: СВ. НИКОЛЕ - ВЕЛЕС ОПШТИНА СВЕТИ НИКОЛЕ; ОПШТИНА ЛОЗОВО; ОПШТИНА ВЕЛЕС;

ЛЕГЕНДА
- ГРАНИЦА НА ПРОЕКТОТ- ГРАКАТ + ВЕЛЕС ЈЗ.(0.8м)

РАСПОРЕД НА РАМКИ

0 20 40 60 80 100
Texe | Texe | Texe | Texe | Texe | 1 m M1=2500

ИЗРАБОТИЛ:
ГРОКАТ ПРУЖАЊЕ ЗА ИНФРАСТРУКТУРНИ ГЕОДЕТСКИ РАБОТИ ПРОЕКТИРАЊЕ И ИНЖИНЕРИНГ ДООЕЛ Скопје, ул. Ѓорче Петров бр.1
ГРОКАТ
ПРУЖАЊЕ ЗА ГЕОДЕТСКИ РАБОТИ
ПРОЕКТИРАЊЕ И ИНЖИНЕРИНГ
ДООЕЛ Скопје

Раководен проектант:
ГРОКАТ АД СКОПЈЕ
Одговорен проектант:
ГРОКАТ АД СКОПЈЕ
Одговорен за планот:
МИНИСТЕРСТВО ЗА ТРАНСПОРТ

Одговорен проектант:
Татјана Петреска
Дипл.инж.град.
Лиценцен broj: 0-0907

Работен тим:
Водечки инженер дипл.град.инж.: Ѓр.Стојов
Водечки инженер дипл.инж.арх.: Ѓр.Ѓорев
Овој Проект Ве/Ве/Ве/ Ве/Ве/ Ве/ е заштитен со Авторско право и сродни права

Раководител на проектот:
ТАТЈАНА ПЕТРЕСКА
ГРАДЕЖЕН ИНЖЕНЕР
Скопје
Одговорен проектант
Татјана Петреска
Дипл.инж.град.
Лиценцен broj: 0-0907

Раководител на проект:
Ѓорев Ѓорев
Дипл.инж.арх.
Одговорен за планот:
Ѓорев Ѓорев
Дипл.инж.арх.

Ф.бр. на проект: УРБАНИСТИЧКИ ПРОЕКТ ВОН ОПФАТ НА УРБАНИСТИЧКИ ПЛАН
Лист: УРБАНИСТИЧКИ
У

НАСЛОВ НА ЦРТЕЖОТ:
АЖУРИРАНА ГЕОДЕТСКА ПОДЛОГА
извадок од Геодетски Елаборат со деловниот број 0801-166/26 од 22.12.2020 год.
и Анекс на Геодетски Елаборат бр.0801-144/24 од 29.11.2024 год (на 3+925.00 - на 7+250.00)

Датум	Размер	Ф. листови
12/2020	07.2020	1:2500	24/21 АКСО

ГЕОКАТ ПРВО ЗА ГЕОДЕТСКИ РАБОТИ
ПРОЕКТИРАЊЕ И ИНЖИНЕРИНГ

К.О.Ерделија-вон г.р., Свети Николе-вон г.р., Пешурово, Црниште-вон г.р., Аџиматово, Лозово-вон г.р., Милово-вон г.р., Милово, Карагманово-вон г.р., Ново Село, Чалошево и Велес.

ТЕРЕНСКА СКИЦА НА ПРЕМЕРУВАЊЕ

АЖУРИРАНА ГЕОДЕТСКА ПОДЛОГА

Размер 1 :2500

ЛЕГЕНДА

- граница на плански опфат
- број на детална точка на плански опфат
- детална точка од геодетско снимање
- скорсница изохипса
- главна изохипса
- 355 кота на главна изохипса
- жичана ограда
- падни линии
- шкарпа
- бетонска ограда
- јарбол
- суво речно корито
- далековод (столб)
- електричен столб
- трансформаторска станица
- телефонска бандера
- сообраќајни знаци
- 474/2 број на КП
- 1 број на зграда
- граница на катастарска парцела
- помошни линии
- далековод жици
- терен
- пруга-шини
- хидрант
- шахта
- стапник
- бунар, чешма
- рекламно шило
- пропуст под пат
- мост
- нова зграда
- нов помошен објект
- редиг камен
- овоштарник
- лозов висад
- асфалтен пат
- земјен пат
- река-вода
- канал
- бетонски канал
- бетонско плато
- времен објект
- зграда од подлога

скицирањата на изохипсите 1.0м

Место и датум
Скопје, 22.12.2020 год.
ЛИСТ БР. 1

Изработил:
дипл. грод.инж. Драган Илиевски

НАЗИВ НА ПРОЕКТ:

УРБАНИСТИЧКИ ПРОЕКТ ВОН ОПФАТ НА УРБАНИСТИЧКИ ПЛАН ЗА ИНФРАСТРУКТУРА ЗА МАГИСТРАЛЕН ГАСОВОД ДЕЛИЦА: СВ. НИКОЛЕ - ВЕЛЕС ОПШТИНА СВЕТИ НИКОЛЕ; ОПШТИНА ЛОЗОВО; ОПШТИНА ВЕЛЕС;

ЛЕГЕНДА

- ГРАНИЦА НА ПРОЕКТОТ-ГЕОКАТ + ЕЕЗМЕ №7-89.0ha

РАСПОРЕД НА РАМКИ

0 20 40 60 80 100
Texac / Texac / Texac / Texac / Texac R=1:2500

ИЗРАБОТИЛИ:
ГЕОКАТ ПРВО ЗА ИЗРАБОТУВАЊЕ УРБАНИСТИЧКИ ПРОЕКТИ И ПЛАНИ ДОО НА ВЕЛЕШКИ 12, 1000 СКОПЈЕ, ТЕЛ/ФАКС 02/3117 800, 02/3117 801

Раководител на проектот:
ГЕОКАТ АД СКОПЈЕ
Одговорен за планот:
ГЕОКАТ АД СКОПЈЕ
Одговорен за планот:
МИНИСТЕРСТВО ЗА ТРАНСПОРТ
Одговорен проектант:
Татјана Петровска
Дипл.инж.град.
Лиценцен Број: 0.0907
Работен тим:
Водач/лиценцен урбанист (дипл.инж. - Ниво 0.0907):
Водач/ Графичкиот инж.или арх.: Ниво 0.0907:
Јавен Урбанист Лиценцен Број: 0.0907:

Т.Петровска
Скопје, 22.12.2020
Скопје, 22.12.2020
Скопје, 22.12.2020

Размер:
Т.бр.на проект: УРБАНИСТИЧКИ ПРОЕКТ ВОН ОПФАТ НА УРБАНИСТИЧКИ ПЛАН
Лист: УРБАНИСТИЧКИ
У
НАСЛОВ НА ЦРТОТ:
АЖУРИРАНА ГЕОДЕТСКА ПОДЛОГА
извадок од Геодетски Елаборат со деловодник број 0801-166/28 од 22.12.2020 год.
и Анекс на Геодетски Елаборат бр.0801-144/24 од 29.11.2024
(на 7+230.00 + на 10+500.00)

ГЕОКАТ АД	ГЕОКАТ	ГЕОКАТ	ГЕОКАТ	ГЕОКАТ
12/2020	07.2020	1:2500	2021 00 01	1

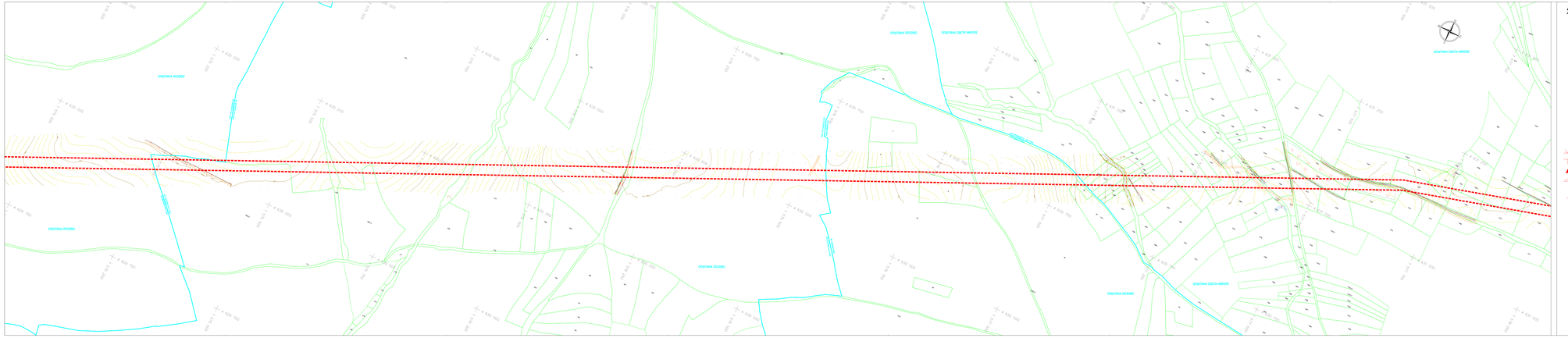

ГЕОКАТ
ЗА ГЕОДЕТСКИ РАБОТИ
ГЕОДЕТСКИ РАБОТИ И ИНЖИНЕРИНГ

К.О.Ерделија-вон г.р., Свети Николе-вон г.р., Пешурово, Црниште-вон г.р., Адиматово, Лозово-вон г.р., Милино-вон г.р., Милино, Карагманово-вон г.р., Ново Село, Чалошево и Велес.

ТЕРЕНСКА СКИЦА НА ПРЕМЕРУВАЊЕ

АЖУРИРАНА ГЕОДЕТСКА ПОДЛОГА

Размер 1 :2500

ЛЕГЕНДА

- граница на плански опфат
- 1 број на детална точка на плански опфат
- детална точка од геодетско снимање
- скорсница изохипса
- главна изохипса
- 355 кота на главна изохипса
- жичана ограда
- падни линии
- шкарпа
- бетонска ограда
- јарбол
- суво речно корито
- далековод (столб)
- електричен столб
- трансформаторска станица
- телефонска кабинка
- сообраќајни знаци
- 474/2 број на КП
- 1 број на зграда
- граница на катастарска парцела
- помошни јавни далеководи жици
- терен
- пруг-шини
- хидрант
- шахта
- стапник
- бувар, чешма
- рекламно шило
- пропуст под пат
- мост
- нова зграда
- нов помошен објект
- редки камен
- овоштарник
- лозов насад
- асфалтен пат
- земјен пат
- река-вода
- канал
- бетонски канал
- бетонско плато
- времен објект
- 1 зграда од подлога

скицирањата на изохипсите 1.0м

Место и датум
Скопје, 22.12.2020 год.
ЛИСТ БР. 1

Изработил:
дипл. геод.инж. Драган Илиевски

НАЗИВ НА ПРОЕКТ:

УРБАНИСТИЧКИ ПРОЕКТ ВОН ОПФАТ НА УРБАНИСТИЧКИ ПЛАН ЗА ИНФРАСТРУКТУРА ЗА МАГИСТРАЛЕН ГАСОВОД ДЕЛИЦА: СВ. НИКОЛЕ - ВЕЛЕС ОПШТИНА СВЕТИ НИКОЛЕ; ОПШТИНА ЛОЗОВО; ОПШТИНА ВЕЛЕС;

ЛЕГЕНДА
- ГРАНИЦА НА ПРОЕКТОТ- ГРАНТ + ВЕЛЕС 1м7.00.00ha)

РАСПОРЕД НА РАМКИ

0 20 40 60 80 100 Метри
Метри | Метри | Метри | Метри | Метри | 1:2500

ИЗРАБОТИЛИ:
ГЕОКАТ ЗА ГЕОДЕТСКИ РАБОТИ И ИНЖИНЕРИНГ ДООЕЛ Скопје, ул. Ивица Акс. бр.7 ул. Ивица Акс. бр.7 Скопје
ГЕОКАТ ЗА ГЕОДЕТСКИ РАБОТИ И ИНЖИНЕРИНГ ДООЕЛ Скопје

Размер:

Инвеститор:	ГОМАК АД СКОПЈЕ	Име на проект:	УРБАНИСТИЧКИ ПРОЕКТ ВОН ОПФАТ НА УРБАНИСТИЧКИ ПЛАН
Надворешен:	ГОМАК АД СКОПЈЕ	Фаза:	УРБАНИСТИЧКИ	У
Донатори на техника:	МИНИСТЕРСТВО ЗА ТРАНСПОРТ		

Одговорен проектант: Татјана Петровска, Дипл.инж.арх. Архитектонски Бр. 0.0907

Работен тим:
Водач/носител дипл.град.инж. Ѓ.Ј.СОВ
Водач Графичкиот тим дипл.инж. Ѓ.Ј.СОВ
Јавен Градски Геодезиски Биро дипл.инж.геод.

НАСЛОВ НА ЦРТОТ:
АЖУРИРАНА ГЕОДЕТСКА ПОДЛОГА
извадок од Геодетски Елаборат со деловодник број 0801-166/26 од 22.12.2020 год.
и Анекс на Геодетски Елаборат бр.0801-144/24 од 29.11.2024 год (за 10+500.00 - на 13+600.00)

ГЕОКАТ-ГИ	ГЕОКАТ	ГИ-ВОН	ВК ЛИСТОВИ
1/22/2024	07.2020	1:2500	2021 ВОН

ГЕОКАТ ИНЖЕНЕРИНГ — ДРУШТВО ЗА ГЕОДЕТСКИ РАБОТИ ПРОЕКТИРАЊЕ И КОНСАЛТИНГ

К.О.Ерџелија-вон г.р., Свети Николе-вон г.р., Пеширово, Црнилиште-вон г.р., Аџиматово, Лозово-вон г.р., Милино-вон г.р., Милино, Каратманово-вон г.р., Ново Село, Чалошево и Велес.

ТЕРЕНСКА СКИЦА НА ПРЕМЕРУВАЊЕ

АЖУРИРАНА ГЕОДЕТСКА ПОДЛОГА

Размер 1 :2500

ЛЕГЕНДА

- граница на плански опфат
- 1 број на детална точка на плански опфат
- детална точка од геодетско снимање
- споредна изохипса
- главна изохипса
- 355 кота на главна изохипса
- жичана ограда
- падни линии
- шкарпа
- бетонска ограда
- јарбол
- суво речно корито
- далековод (столб)
- електричен столб
- трансформаторска станица
- телефонска бандера
- сообраќајни знаци
- 474/2 број на КП
- 1 број на зграда
- граница на катастарска парцела
- помошни линии
- далековод жици
- терен
- пруга-шини
- хидрант
- шахта
- сливник
- бунар, чешма
- рекламно пано
- пропуст под пат
- мост
- нова зграда
- нов помошен објект
- реден камен
- овоштарник
- лозов насад
- асфалтен пат
- земјен пат
- река-вода
- канал
- бетонски канал
- бетонско плато
- времен објект
- 1 зграда од подлога

еквидистанца на изохипси 1.0m

Место и датум
Скопје, 22.12.2020 год.
ЛИСТ БР. 1

Изработил:
дипл. геод.инж. Драган Илиевски

НАЗИВ НА ПРОЕКТ:

УРБАНИСТИЧКИ ПРОЕКТ ВОН ОПФАТ НА УРБАНИСТИЧКИ ПЛАН ЗА ИНФРАСТРУКТУРА ЗА МАГИСТРАЛЕН ГАСОВОД
ДЕЛНИЦА: СВ. НИКОЛЕ - ВЕЛЕС
ОПШТИНА СВЕТИ НИКОЛЕ; ОПШТИНА ЛОЗОВО; ОПШТИНА ВЕЛЕС;

ЛЕГЕНДА
- ГРАНИЦА НА ПРОЕКТЕН ОПФАТ P = 650848.1м² (65.08ха)

РАСПОРЕД НА РАМКИ

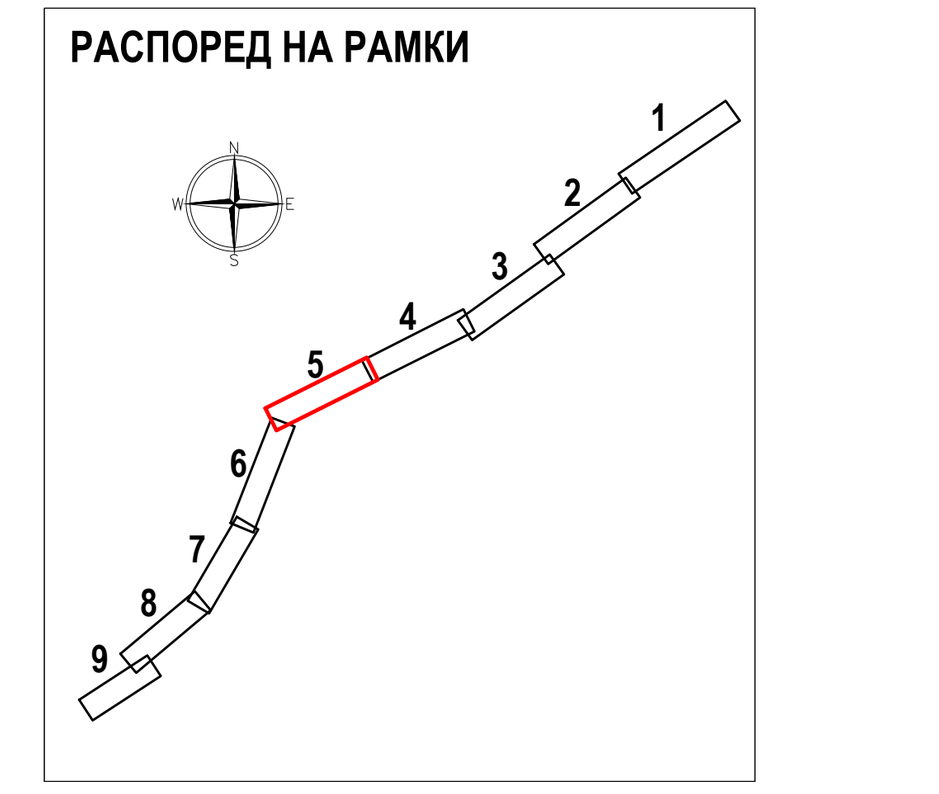

0 20 40 60 80 100 m M=1:2500

ИЗРАБОТУВАЧ:
БР. НА ЛИЦЕНЦА ЗА ИЗРАБОТУВАЊЕ УРБАНИСТИЧКИ ПЛАНОВИ - 0086
БР. НА ЛИЦЕНЦА "А" ЗА ПРОЕКТИРАЊЕ ГРАДБИ ОД ПРВА КАТЕГОРИЈА - П.019/А
ЧАКАР & ПАРТНЕРС — КОНСАЛТИНГ · ИНЖЕНЕРИНГ · МАРКЕТИНГ

Ревизија :

Инвеститор:	НОМАГАС АД СКОПЈЕ	Тип на проект:	УРБАНИСТИЧКИ ПРОЕКТ ВОН ОПФАТ НА УРБАНИСТИЧКИ ПЛАН
Нарачател:	НОМАГАС АД СКОПЈЕ	Фаза:	УРБАНИЗАМ — У
Донесувач на планот:	МИНИСТЕРСТВО ЗА ТРАНСПОРТ		
Одговорен планер: Татјана Ветеровска, дипл.инж.арх. овластување број - 0.0657	ТАТЈАНА ВЕТЕРОВСКА дипл.инж.арх. Овластен планер 0657	НАСЛОВ НА ЦРТЕЖОТ: **АЖУРИРАНА ГЕОДЕТСКА ПОДЛОГА извадок од Геодетски Елаборат со деловоден број 0801-166/20 од 22.12.2020 год. и Анекс на Геодетски Елаборат бр.0801-144.24 од 29.11.2024 (км 13+600.00 - км 16+800.00)**	
Работен тим:	Зоран Николов дипл.град.инж - бр.2.0282; Борис Стефаноски м-р.инж.арх - бр.0.0673; Јана Чашуле Велкова дипл.инж.арх		

ТЕХНИЧКИ БР:	ДАТУМ:	РАЗМЕР:	ВК. ЛИСТОВИ: 9
112/2024	07.2025	1:2500	ЛИСТ БРОЈ: 5

ГЕОКАТ ИНЖЕНЕРИНГ — ДРУШТВО ЗА ГЕОДЕТСКИ РАБОТИ ПРОЕКТИРАЊЕ И КОНСАЛТИНГ

К.О.Ерџелија-вон г.р., Свети Николе-вон г.р., Пеширово, Црнилиште-вон г.р., Аџиматово, Лозово-вон г.р., Милино-вон г.р., Милино, Каратманово-вон г.р., Ново Село, Чалошево и Велес.

ТЕРЕНСКА СКИЦА НА ПРЕМЕРУВАЊЕ

АЖУРИРАНА ГЕОДЕТСКА ПОДЛОГА

Размер 1 :2500

ЛЕГЕНДА

- граница на плански опфат
- 1 број на детална точка на плански опфат
- детална точка од геодетско снимање
- споредна изохипса
- главна изохипса
- 355 кота на главна изохипса
- жичана ограда
- падни линии
- шкарпа
- бетонска ограда
- јарбол
- суво речно корито
- далековод (столб)
- електричен столб
- трансформаторска станица
- телефонска бандера
- сообраќајни знаци
- 474/2 број на КП
- 1 број на зграда
- граница на катастарска парцела
- помошни линии
- далековод жици
- терен
- пруга-шини
- хидрант
- шахта
- сливник
- бунар, чешма
- рекламно пано
- пропуст под пат
- мост
- нова зграда
- нов помошен објект
- реден камен
- овоштарник
- лозов насад
- асфалтен пат
- земјен пат
- река-вода
- канал
- бетонски канал
- бетонско плато
- времен објект
- 1 зграда од подлога

еквидистанца на изохипси 1.0m

Место и датум
Скопје, 22.12.2020 год.
ЛИСТ БР. 1

Изработил:
дипл. геод.инж. Драган Илиевски

НАЗИВ НА ПРОЕКТ:

УРБАНИСТИЧКИ ПРОЕКТ ВОН ОПФАТ НА УРБАНИСТИЧКИ ПЛАН ЗА ИНФРАСТРУКТУРА ЗА МАГИСТРАЛЕН ГАСОВОД
ДЕЛНИЦА: СВ. НИКОЛЕ - ВЕЛЕС
ОПШТИНА СВЕТИ НИКОЛЕ; ОПШТИНА ЛОЗОВО; ОПШТИНА ВЕЛЕС;

ЛЕГЕНДА
ГРАНИЦА НА ПРОЕКТЕН ОПФАТ P = 650848.1m² (65.08ха)

РАСПОРЕД НА РАМКИ
1 2 3 4 5 6 7 8 9

0 20 40 60 80 100 m M=1:2500

ИЗРАБОТУВАЧ:
БР. НА ЛИЦЕНЦА ЗА ИЗРАБОТУВАЊЕ УРБАНИСТИЧКИ ПЛАНОВИ - 0086
БР. НА ЛИЦЕНЦА "А" ЗА ПРОЕКТИРАЊЕ ГРАДБИ ОД ПРВА КАТЕГОРИЈА - П.019/А
ЧАКАР & ПАРТНЕРС — КОНСАЛТИНГ - ИНЖЕНЕРИНГ - МАРКЕТИНГ

Ревизија :

Инвеститор:	НОМАГАС АД СКОПЈЕ	Тип на проект:	УРБАНИСТИЧКИ ПРОЕКТ ВОН ОПФАТ НА УРБАНИСТИЧКИ ПЛАН
Нарачател:	НОМАГАС АД СКОПЈЕ	Фаза:	УРБАНИЗАМ У
Донесувач на планот:	МИНИСТЕРСТВО ЗА ТРАНСПОРТ		
Одговорен планер: Татјана Ветеровска, дипл.инж.арх. овластување број - 0.0657	ТАТЈАНА ВЕТЕРОВСКА дипл.инж.арх. Овластен планер 0657	НАСЛОВ НА ЦРТЕЖОТ: АЖУРИРАНА ГЕОДЕТСКА ПОДЛОГА извадок од Геодетски Елаборат со деловоден број 0801-166/20 од 22.12.2020 год. и Анекс на Геодетски Елаборат бр.0801-144.24 од 29.11.2024 (км 16+800.00 - км 20+75.00)	
Работен тим:	Зоран Николов дипл.град.инж - бр.2.0282; Борис Стефаноски м-р.инж.арх - бр.0.0673; Јана Чашуле Велкова дипл.инж.арх	ТЕХНИЧКИ БР: 112/2024; ДАТУМ: 07.2025; РАЗМЕР: 1:2500	ВК. ЛИСТОВИ: 9; ЛИСТ БРОЈ: 6

ГЕОКАТ ИНЖЕНЕРИНГ *ДРУШТВО ЗА ГЕОДЕТСКИ РАБОТИ ПРОЕКТИРАЊЕ И КОНСАЛТИНГ*

К.О.Ерџелија-вон г.р., Свети Николе-вон г.р., Пеширово, Црнилиште-вон г.р., Аџиматово, Лозово-вон г.р., Милино-вон г.р., Милино, Каратманово-вон г.р., Ново Село, Чалошево и Велес.

ТЕРЕНСКА СКИЦА НА ПРЕМЕРУВАЊЕ

АЖУРИРАНА ГЕОДЕТСКА ПОДЛОГА

Размер 1 :2500

ЛЕГЕНДА

- граница на плански опфат
- 1 број на детална точка на плански опфат
- детална точка од геодетско снимање
- споредна изохипса
- главна изохипса
- 355 кота на главна изохипса
- жичана ограда
- падни линии
- шкарпа
- бетонска ограда
- јарбол
- суво речно корито
- далековод (столб)
- електричен столб
- трансформаторска станица
- телефонска бандера
- сообраќајни знаци
- 474/2 број на КП
- 1 број на зграда
- граница на катастарска парцела
- помошни линии
- далековод жици
- терен
- пруга-шини
- хидрант
- шахта
- сливник
- бунар, чешма
- рекламно пано
- пропуст под пат
- мост
- нова зграда
- нов помошен објект
- реден камен
- овоштарник
- лозов насад
- асфалтен пат
- земјен пат
- река-вода
- канал
- бетонски канал
- бетонско плато
- времен објект
- 1 зграда од подлога

еквидистанца на изохипси 1.0м

Место и датум
Скопје, 22.12.2020 год.
ЛИСТ БР. 1

Изработил:
дипл. геод.инж. Драган Илиевски

НАЗИВ НА ПРОЕКТ:

УРБАНИСТИЧКИ ПРОЕКТ ВОН ОПФАТ НА УРБАНИСТИЧКИ ПЛАН ЗА ИНФРАСТРУКТУРА ЗА МАГИСТРАЛЕН ГАСОВОД ДЕЛНИЦА: СВ. НИКОЛЕ - ВЕЛЕС ОПШТИНА СВЕТИ НИКОЛЕ; ОПШТИНА ЛОЗОВО; ОПШТИНА ВЕЛЕС;

ЛЕГЕНДА

ГРАНИЦА НА ПРОЕКТЕН ОПФАТ P = 650848.1м² (65.08ха)

РАСПОРЕД НА РАМКИ

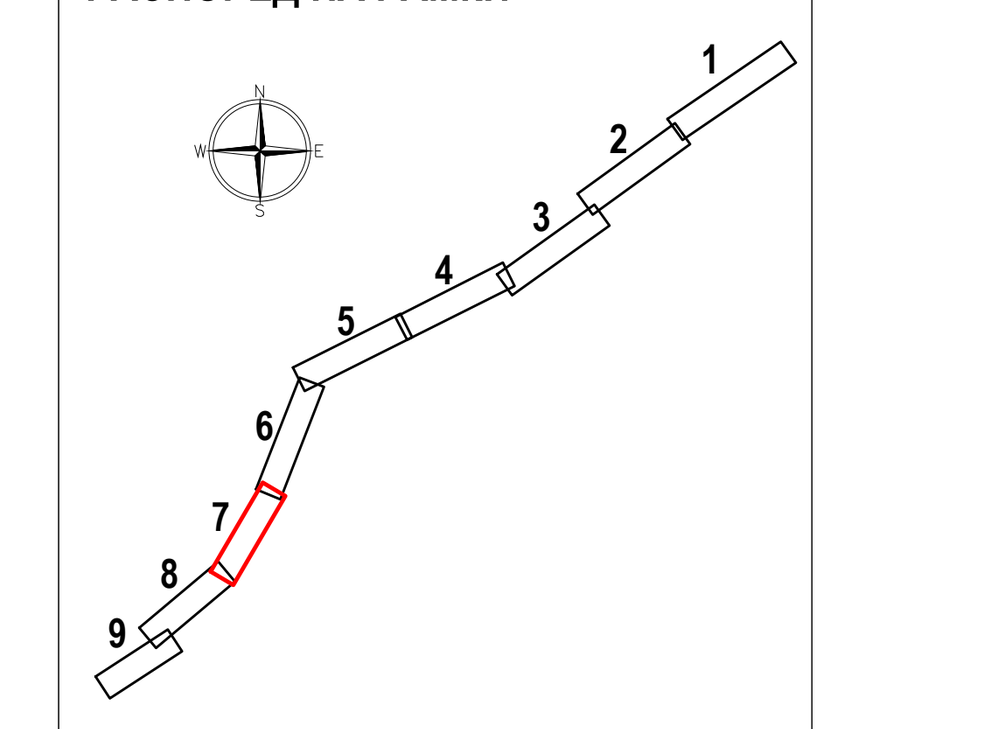

0 20 40 60 80 100 m M=1:2500

ИЗРАБОТУВАЧ:
БР. НА ЛИЦЕНЦА ЗА ИЗРАБОТУВАЊЕ УРБАНИСТИЧКИ ПЛАНОВИ - 0086
БР. НА ЛИЦЕНЦА "А" ЗА ПРОЕКТИРАЊЕ ГРАДБИ ОД ПРВА КАТЕГОРИЈА - П.019/А
ЧАКАР & ПАРТНЕРС КОНСАЛТИНГ - ИНЖЕНЕРИНГ - МАРКЕТИНГ

Ревизија :

Инвеститор:	НОМАГАС АД СКОПЈЕ
Нарачател:	НОМАГАС АД СКОПЈЕ
Донесувач на планот:	МИНИСТЕРСТВО ЗА ТРАНСПОРТ
Одговорен планер: Татјана Ветеровска, дипл.инж.арх. овластување број - 0.0657	ТАТЈАНА ВЕТЕРОВСКА дипл.инж.арх. Овластен планер 0657
Работен тим:	Зоран Николов дипл.град.инж - бр.2.0282 Борис Стефаноски м-р.инж.арх - бр.0.0673 Јана Чашуле Велкова дипл.инж.арх

Тип на проект:	УРБАНИСТИЧКИ ПРОЕКТ ВОН ОПФАТ НА УРБАНИСТИЧКИ ПЛАН	
Фаза:	УРБАНИЗАМ	У

НАСЛОВ НА ЦРТЕЖОТ:
АЖУРИРАНА ГЕОДЕТСКА ПОДЛОГА извадок од Геодетски Елаборат со деловоден број 0801-166/20 од 22.12.2020 год. и Анекс на Геодетски Елаборат бр.0801-144.24 од 29.11.2024 (км 20+75.00 - км 22+900.00)

ТЕХНИЧКИ БР:	ДАТУМ:	РАЗМЕР:	ВК. ЛИСТОВИ:	ЛИСТ БРОЈ:
112/2024	07.2025	1:2500	9	7

ГЕОКАТ ИНЖЕНЕРИНГ ДРУШТВО ЗА ГЕОДЕТСКИ РАБОТИ ПРОЕКТИРАЊЕ И КОНСАЛТИНГ

К.О.Ерџелија-вон г.р., Свети Николе-вон г.р., Пеширово, Црнилиште-вон г.р., Аџиматово, Лозово-вон г.р., Милино-вон г.р., Милино, Каратманово-вон г.р., Ново Село, Чалошево и Велес.

ТЕРЕНСКА СКИЦА НА ПРЕМЕРУВАЊЕ

АЖУРИРАНА ГЕОДЕТСКА ПОДЛОГА

Размер 1 :2500

ЛЕГЕНДА

- граница на плански опфат
- број на детална точка на плански опфат
- детална точка од геодетско снимање
- споредна изохипса
- главна изохипса
- 355 кота на главна изохипса
- жичана ограда
- падни линии
- шкарпа
- бетонска ограда
- јарбол
- суво речно корито
- далековод (столб)
- електричен столб
- трансформаторска станица
- телефонска бандера
- сообраќајни знаци
- 474/2 број на КП
- 1 број на зграда
- граница на катастарска парцела
- помошни линии
- далековод жици
- терен
- пруга-шини
- хидрант
- шахта
- сливник
- бунар, чешма
- рекламно пано
- пропуст под пат
- мост
- нова зграда
- нов помошен објект
- реден камен
- овоштарник
- лозов насад
- асфалтен пат
- земјен пат
- река-вода
- канал
- бетонски канал
- бетонско плато
- времен објект
- зграда од подлога

еквидистанца на изохипси 1.0м

Место и датум
Скопје, 22.12.2020 год.
ЛИСТ БР. 1

Изработил:
дипл. геод.инж. Драган Илиевски

НАЗИВ НА ПРОЕКТ:

УРБАНИСТИЧКИ ПРОЕКТ ВОН ОПФАТ НА УРБАНИСТИЧКИ ПЛАН ЗА ИНФРАСТРУКТУРА ЗА МАГИСТРАЛЕН ГАСОВОД
ДЕЛНИЦА: СВ. НИКОЛЕ - ВЕЛЕС
ОПШТИНА СВЕТИ НИКОЛЕ; ОПШТИНА ЛОЗОВО; ОПШТИНА ВЕЛЕС;

ЛЕГЕНДА
ГРАНИЦА НА ПРОЕКТЕН ОПФАТ Р = 650848.1м² (65.08ха)

РАСПОРЕД НА РАМКИ
1 2 3 4 5 6 7 8 9

0 20 40 60 80 100 m M=1:2500

ИЗРАБОТУВАЧ:
БР. НА ЛИЦЕНЦА ЗА ИЗРАБОТУВАЊЕ УРБАНИСТИЧКИ ПЛАНОВИ - 0086
БР. НА ЛИЦЕНЦА "А" ЗА ПРОЕКТИРАЊЕ ГРАДБИ ОД ПРВА КАТЕГОРИЈА - П.019/А
ЧАКАР & ПАРТНЕРС КОНСАЛТИНГ - ИНЖЕНЕРИНГ - МАРКЕТИНГ

Ревизија :

Инвеститор:	НОМАГАС АД СКОПЈЕ	Тип на проект:	УРБАНИСТИЧКИ ПРОЕКТ ВОН ОПФАТ НА УРБАНИСТИЧКИ ПЛАН
Нарачател:	НОМАГАС АД СКОПЈЕ	Фаза:	УРБАНИЗАМ У
Донесувач на планот:	МИНИСТЕРСТВО ЗА ТРАНСПОРТ		
Одговорен планер: Татјана Ветеровска, дипл.инж.арх. овластување број - 0.0657	ТАТЈАНА ВЕТЕРОВСКА дипл.инж.арх. Овластен планер 0657	НАСЛОВ НА ЦРТЕЖОТ: **АЖУРИРАНА ГЕОДЕТСКА ПОДЛОГА извадок од Геодетски Елаборат со деловоден број 0801-166/20 од 22.12.2020 год. и Анекс на Геодетски Елаборат бр.0801-144.24 од 29.11.2024 (км 22+900.00 - км 25+275.00)**	
Работен тим:	Зоран Николов дипл.град.инж - бр.2.0282 Борис Стефаноски м-р.инж.арх - бр.0.0673 Јана Чашуле Велкова дипл.инж.арх	ТЕХНИЧКИ БР: 112/2024; ДАТУМ: 07.2025; РАЗМЕР: 1:2500	ВК. ЛИСТОВИ: 9; ЛИСТ БРОЈ: 8

ГЕОКАТ ИНЖЕНЕРИНГ *ДРУШТВО ЗА ГЕОДЕТСКИ РАБОТИ ПРОЕКТИРАЊЕ И КОНСАЛТИНГ*

К.О.Ерџелија-вон г.р., Свети Николе-вон г.р., Пеширово, Црнилиште-вон г.р., Аџиматово, Лозово-вон г.р., Милино-вон г.р., Милино, Каратманово-вон г.р., Ново Село, Чалошево и Велес.

ТЕРЕНСКА СКИЦА НА ПРЕМЕРУВАЊЕ

АЖУРИРАНА ГЕОДЕТСКА ПОДЛОГА

Размер 1 :2500

ЛЕГЕНДА

- граница на плански опфат
- број на детална точка на плански опфат
- детална точка од геодетско снимање
- споредна изохипса
- главна изохипса
- 355 кота на главна изохипса
- жичана ограда
- падни линии
- шкарпа
- бетонска ограда
- јарбол
- суво речно корито
- далековод (столб)
- електричен столб
- трансформаторска станица
- телефонска бандера
- сообраќајни знаци
- 474/2 број на КП
- 1 број на зграда
- граница на катастарска парцела
- помошни линии
- далековод жици
- терен
- пруга-шини
- хидрант
- шахта
- сливник
- бунар, чешма
- рекламно пано
- пропуст под пат
- мост
- нова зграда
- нов помошен објект
- реден камен
- овоштарник
- лозов насад
- асфалтен пат
- земјен пат
- река-вода
- канал
- бетонски канал
- бетонско плато
- времен објект
- зграда од подлога

еквидистанца на изохипси 1.0м

Место и датум
Скопје, 22.12.2020 год.
ЛИСТ БР. 1

Изработил:
дипл. геод.инж. Драган Илиевски

НАЗИВ НА ПРОЕКТ:

УРБАНИСТИЧКИ ПРОЕКТ ВОН ОПФАТ НА УРБАНИСТИЧКИ ПЛАН ЗА ИНФРАСТРУКТУРА ЗА МАГИСТРАЛЕН ГАСОВОД
ДЕЛНИЦА: СВ. НИКОЛЕ - ВЕЛЕС
ОПШТИНА СВЕТИ НИКОЛЕ; ОПШТИНА ЛОЗОВО; ОПШТИНА ВЕЛЕС;

ЛЕГЕНДА

- ГРАНИЦА НА ПРОЕКТЕН ОПФАТ P = 650848.1м² (65.08ха)

РАСПОРЕД НА РАМКИ

1 2 3 4 5 6 7 8 9

0 20 40 60 80 100 m M=1:2500

ИЗРАБОТУВАЧ:
БР. НА ЛИЦЕНЦА ЗА ИЗРАБОТУВАЊЕ УРБАНИСТИЧКИ ПЛАНОВИ - 0086
БР. НА ЛИЦЕНЦА "А" ЗА ПРОЕКТИРАЊЕ ГРАДБИ ОД ПРВА КАТЕГОРИЈА - П.019/А
ЧАКАР & ПАРТНЕРС КОНСАЛТИНГ - ИНЖЕНЕРИНГ - МАРКЕТИНГ

Ревизија :

Инвеститор:	НОМАГАС АД СКОПЈЕ
Нарачател:	НОМАГАС АД СКОПЈЕ
Донесувач на планот:	МИНИСТЕРСТВО ЗА ТРАНСПОРТ
Одговорен планер: Татјана Ветеровска, дипл.инж.арх. овластување број - 0.0657	ТАТЈАНА ВЕТЕРОВСКА дипл.инж.арх. Овластен планер 0657
Работен тим:	Зоран Николов дипл.град.инж - бр.2.0282; Борис Стефаноски м-р.инж.арх - бр.0.0673; Јана Чашуле Велкова дипл.инж.арх

Тип на проект:	УРБАНИСТИЧКИ ПРОЕКТ ВОН ОПФАТ НА УРБАНИСТИЧКИ ПЛАН
Фаза:	УРБАНИЗАМ — У

НАСЛОВ НА ЦРТЕЖОТ:
АЖУРИРАНА ГЕОДЕТСКА ПОДЛОГА
извадок од Геодетски Елаборат со деловоден број 0801-166/20 од 22.12.2020 год.
и Анекс на Геодетски Елаборат бр.0801-144.24 од 29.11.2024
(км 25+275.00 - км 27+688.00)

ТЕХНИЧКИ БР:	ДАТУМ:	РАЗМЕР:	ВК. ЛИСТОВИ:	ЛИСТ БРОЈ:
112/2024	07.2025	1:2500	9	9

Инвентаризација

ГЕОКАТ ИНЖЕНЕРИНГ — ДРУШТВО ЗА ГЕОДЕТСКИ РАБОТИ ПРОЕКТИРАЊЕ И КОНСАЛТИНГ

К.О.Ерџелија-вон г.р., Свети Николе-вон г.р., Пеширово, Црнилиште-вон г.р., Аџиматово, Лозово-вон г.р., Милино-вон г.р., Милино, Каратманово-вон г.р., Ново Село, Чалошево и Велес.

ТЕРЕНСКА СКИЦА НА ПРЕМЕРУВАЊЕ

АЖУРИРАНА ГЕОДЕТСКА ПОДЛОГА

Размер 1:2500

ЛЕГЕНДА

- граница на плански опфат
- број на детална точка на плански опфат
- детална точка од геодетско снимање
- споредна изохипса
- главна изохипса
- 355 кота на главна изохипса
- жичана ограда
- падни линии
- шкарпа
- бетонска ограда
- јарбол
- суво речно корито
- далековод (столб)
- електричен столб
- трансформаторска станица
- телефонска бандера
- сообраќајни знаци
- 474/2 број на КП
- 1 број на зграда
- граница на катастарска парцела
- помошни линии
- далековод жици
- терен
- пруга-шини
- хидрант
- шахта
- сливник
- бунар, чешма
- рекламно пано
- пропуст под пат
- мост
- нова зграда
- нов помошен објект
- реден камен
- овоштарник
- лозов насад
- асфалтен пат
- земјен пат
- река-вода
- канал
- бетонски канал
- бетонско плато
- времен објект
- зграда од подлога

еквидистанца на изохипси 1.0m

Место и датум
Скопје, 22.12.2020 год.
ЛИСТ БР. 1

Изработил:
дипл. геод.инж. Драган Илиевски

НАЗИВ НА ПРОЕКТ:

УРБАНИСТИЧКИ ПРОЕКТ ВОН ОПФАТ НА УРБАНИСТИЧКИ ПЛАН ЗА ИНФРАСТРУКТУРА ЗА МАГИСТРАЛЕН ГАСОВОД ДЕЛНИЦА: СВ. НИКОЛЕ - ВЕЛЕС ОПШТИНА СВЕТИ НИКОЛЕ; ОПШТИНА ЛОЗОВО; ОПШТИНА ВЕЛЕС;

ЛЕГЕНДА

- Граница на проектен опфат на коридор за магистрален гасовод P= 650848.1m² (65.08ха)
- Плански опфат на одобрени Урбанистичко плански документации релевантни за УП
- Арх.локалитет - НУ НКЦ - Скопје
- III (ПОШИРОКА) ЗАШТИТНА ЗОНА околу водозафатни објекти - Бунари за водоснабдување на градот Велес
- ЕВН 0.4 kV постоечка надземна мрежа
- ЕВН 0.4 kV постоечки столб
- ЕВН 35 kV постоечка надземна мрежа (со заштитен појас 7м од оска)
- ЕВН 35 kV постоечки столб
- ЕВН 10(20) kV постоечка надземна мрежа (со заштитен појас 7м од оска)
- ЕВН 10(20) kV постоечки столб
- ЕВН 10(20) kV постоечка подземна мрежа (со заштитен појас 1м од оска)
- ЕВН 35 kV постоечка подземна мрежа (со заштитен појас 1м од оска)
- ЕВН ПРИКЛУЧОК
- АД МЕПСО 110 kV постоечки далекувод (со заштитен појас 10м од оска)
- АД МЕПСО 400 kV постоечки далекувод (со заштитен појас 15м од оска)
- А1 Македонија постоечки подземен ттк кабел
- А1 Македонија постоечки подземен ттк кабел
- Мк телеком постоечки оптички ттк кабел
- Мк телеком постоечки бакарен ттк кабел
- АЕК постоечки оптички ттк кабел
- АЕК постоечки бакарен ттк кабел
- СТК постоечка тк инфраструктура
- Интерспаце постоечки ттк кабел
- Вардакс постоен нафтовод
- ЈП ХС Злетовица - постоечки цевководи
- АД Водостопанство - постоечки цевководи
- Водотеци
- Бетонски канал
- Земјен пат
- Асфалтен пат
- Железничка инфраструктура
- Издувна свеќа

НАМЕНА НА ПОВРШИНИ	ПОВРШИНА ha / m²	%
НЕИЗГРАДЕНО ЗЕМЈИШТЕ	64.23 ха 642303.0 m²	98.69
АСФАЛТЕН ПАТ	0.15 ха 1456.4 m²	0.23
ЗЕМЈЕН ПАТ	0.5 ха 5092.8 m²	0.77
ЖЕЛЕЗНИЧКА ИНФРАСТРУКТУРА	0.04 ха 424.5 m²	0.06
БЕТОНСКИ КАНАЛ	0.02 ха 214.00 m²	0.03
ВОДОТЕЦИ	0.14 ха 1353.4 m²	0.2
ИЗДУВНА СВЕЌА	0.0004 ха 4.00 m²	0.02
ВКУПНА ПОВРШИНА НА ПРОЕКТЕН ОПФАТ	65.08 ha 650848.1 m²	100

НАПОМЕНА / Точната позиција на постојните подземни инсталации се утврдува на лице место од страна на изведувачот со ископ на шлицеви

ИЗРАБОТУВАЧ:
БР. НА ЛИЦЕНЦА ЗА ИЗРАБОТУВАЊЕ УРБАНИСТИЧКИ ПЛАНОВИ - 0086
БР. НА ЛИЦЕНЦА "А" ЗА ПРОЕКТИРАЊЕ ГРАДБИ ОД ПРВА КАТЕГОРИЈА - П.019/А
ЧАКАР & ПАРТНЕРС КОНСАЛТИНГ · ИНЖЕНЕРИНГ · МАРКЕТИНГ

Ревизија : ГРАДЕЖЕН ФАКУЛТЕТ - СКОПЈЕ

Инвеститор:	НОМАГАС АД СКОПЈЕ
Нарачател:	НОМАГАС АД СКОПЈЕ
Донесувач на планот:	МИНИСТЕРСТВО ЗА ТРАНСПОРТ
Одговорен планер: Татјана Ветеровска, дипл.инж.арх. овластување број - 0.0657	ТАТЈАНА ВЕТЕРОВСКА дипл.инж.арх. Овластен планер 0657
Работен тим:	Зоран Николов дипл.град.инж - бр.2.0282; Борис Стефаноски м-р.инж.арх - бр.0.0673; Јана Чашуле Велкова дипл.инж.арх

Тип на проект:	УРБАНИСТИЧКИ ПРОЕКТ ВОН ОПФАТ НА УРБАНИСТИЧКИ ПЛАН
Фаза:	УРБАНИЗАМ — У

НАСЛОВ НА ЦРТЕЖОТ:

ИНВЕНТАРИЗАЦИЈА НА ИЗГРАДЕНИОТ ГРАДЕЖЕН ФОНД, ЗЕМЈИШТЕТО И КОМУНАЛНАТА ИНФРАСТРУКТУРА (км 0+0.00 - км 3+925.00)

ТЕХНИЧКИ БР:	ДАТУМ:	РАЗМЕР:	ВК. ЛИСТОВИ:	ЛИСТ БРОЈ:
112/2024	07.2025	1:2500	9	1

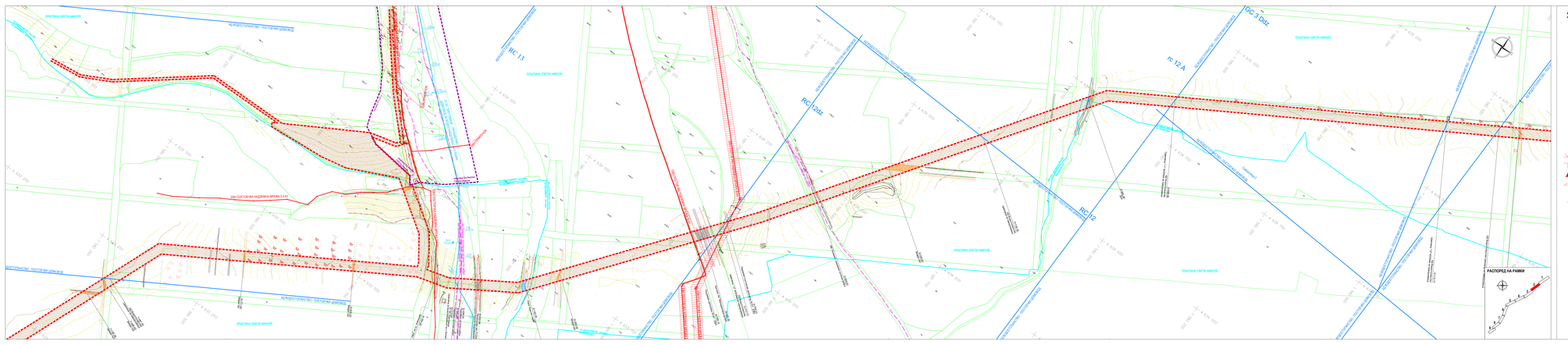

ГЕОКАТ
ПРИВАТНО ЗА ГЕОДЕТСКИ РАБОТИ
ГЕОДЕЗИЈА ГЕОИНФОРМАЦИИ И ИНЖИНЕРИНГ

К.О.Ерелија-вон г.р., Свети Николе-вон г.р., Пешиново, Црниште-вон г.р., Аџиматово, Лозово-вон г.р., Милиево-вон г.р., Милиево, Карагманово-вон г.р., Ново Село, Чалошево и Велес.

ТЕРЕНСКА СКИЦА НА ПРЕМЕРУВАЊЕ

АЖУРИРАНА ГЕОДЕТСКА ПОДЛОГА

Размер 1 :2500

ЛЕГЕНДА

- граница на плански опфат
- број на детална точка на плански опфат
- детална точка од геодетско снимање
- скорестојна изохипса
- главна изохипса
- 355 кота на главна изохипса
- жичана ограда
- падни линии
- шкарпа
- бетонска ограда
- јарбол
- суво речно корито
- далековод (столб)
- електричен столб
- трансформаторска станица
- телефонска бандера
- сообраќајни знаци
- 474/2 број на КП
- 1 број на зграда
- граница на катастарска парцела
- помошни линии
- далековод жици
- терен
- пруги-шини
- хидрант
- шахта
- стапник
- бувар, чешма
- рекламно ѕидо
- пропуст под пат
- мост
- нова зграда
- нов помошен објект
- редки камен
- овоштарник
- лозов насад
- асфалтен пат
- земјен пат
- река-вода
- канал
- бетонски канал
- бетонско плато
- времен објект
- зграда од подлога

скаедистација на изохипси 1.0м

Место и датум
Скопје, 22.12.2020 год.
ЛИСТ БР. 1

Изработил:
дипл. геод.инж. Драган Илиевски

НАЗИВ НА ПРОЕКТ:

УРБАНИСТИЧКИ ПРОЕКТ ВОН ОПФАТ НА УРБАНИСТИЧКИ ПЛАН ЗА ИНФРАСТРУКТУРА ЗА МАГИСТРАЛЕН ГАСОВОД
ДЕЛИЦА: СВ. НИКОЛЕ - ВЕЛЕС
ОПШТИНА СВЕТИ НИКОЛЕ; ОПШТИНА ЛОЗОВО; ОПШТИНА ВЕЛЕС;

ЛЕГЕНДА

- Граница на проектен опфат на коридор за магистрален гасовод Р= 6000MB /ч/ (50 Bar)
- Граница на катастарска парцела - Катастарска општина (основа: дигитален катастар на Р.С.М.)
- Арх.локатет - НУ МЕЦ - Скопје
- В ГОДИШНИОТ ЗАДОЛЖИТЕЛЕН АКТ (основа: вкоординирани збирни - Збирни за водоснабдување на градот Велес)
- Асфалтен пат
- ЕВН 0.4 kV постојана столб
- ЕВН 20 kV постојана надземна врска (со вкупен пресек 70 кв.мм)
- ЕВН 35 kV постојана столб
- ЕВН 110/20 kV постојана надземна врска (со вкупен пресек 70 кв.мм)
- ЕВН 110/20 kV постојана столб
- ЕВН 110/20 kV постојана надземна врска (со вкупен пресек 70 кв.мм)
- ЕВН 35/20 kV постојана надземна врска (со вкупен пресек 70 кв.мм)
- ЕВН ПРИВАТЕН СТОЛБ
- АД МЕПСО 110 kV постојана даленовод (со вкупен пресек 70 кв.мм)
- АД МЕПСО 400 kV постојана даленовод (со вкупен пресек 70 кв.мм)
- А1 Македонија постојана подземна 1ч-кабел
- А1 Македонија постојана надземна 1ч-кабел
- Ме телеком постојана оптичка 1ч-кабел
- Ме телеком постојана бакарна 1ч-кабел
- АДК постојана оптичка 1ч-кабел
- АДС постојана бакарна 1ч-кабел
- СТК постојана 1ч-инфраструктура
- Интернет постојана 1ч-кабел
- Водоснабдување
- ЈП ЕС Електрани - постојана даленовод
- АД Водостанарство - постојана даленовод
- Водотек
- Бетонски канал
- Бандери
- Железничка пруга
- Железничка инфраструктура
- Надземна линија

НАЗИВ НА ПОДРАЧЈЕ	ПОВРШИНА	%
ВКУПНО ПРЕДМЕТ ПРОЕКТИРАЊЕ	19.22 ha 192.200 m2	99.85
ЖЕЛЕЗНИЧКИ ПАТ	0.19 ha 1.900 m2	0.25
ВОДОТЕК ПАТ	0.14 ha 1400 m2	0.77
ВКУПНО ВКЛУЧЕНО ВО ГРАДЕЖЕН ФОНД	0.05 ha 400 m2	0.08
БЕТОНСКИ КАНАЛ	0.03 ha 274.00 m2	0.00
ВОДОТЕК	0.01 ha 100 m2	0.2
ВКУПНО ОПФАТ	0.000 ha 0.00 m2	0.00
ВКУПНО ПОВРШИНА НА ПРОЕКТИРАЊЕ ОПФАТ	19.42 ha 194.200 m2	100

НАПОМЕНА: Точната ширина на потрошен подземен инсталации за увидување на лицата кеш од страна на инвеститорот на место на случајот

ИЗРАБОТИЛ:
ДИПЛ. ГЕОДЕЗЕН ИНЖ. ИЗРАБОТИЛ ПРОЕКТ ЗА ИЗВЕДБА ВО ГЕОДЕЗИЈА ГЕОИНФОРМАЦИИ И ИНЖИНЕРИНГ ГЕОКАТ ДОО СКОПЈЕ
ИЛИЕВСКИ ДРАГАН
ГЕОКАТ
ПРИВАТНО ЗА ГЕОДЕТСКИ РАБОТИ
ГЕОДЕЗИЈА ГЕОИНФОРМАЦИИ И ИНЖИНЕРИНГ

ИНВЕСТИТОР:
ГОМАК АД СКОПЈЕ
ГОМАК АД СКОПЈЕ
МИНИСТЕРСТВО ЗА ТРАНСПОРТ

Одговорен проектант:
ТАТЈАНА ИЕТКОВСКА
Одговорен проектант

Одговорен проектант:
Татјана Иетковска
Дипл.инж.арх.
Бројот на овластувањето Бр. 0.0907

Работен тим:
Водоинсталации дипл.инж.маш. - Ѓорѓи Стојановски
Водоинсталации дипл.инж.маш. - Ѓорѓи Стојановски
Електро дипл.инж.ел. - Ѓорѓи Стојановски
Електро дипл.инж.ел. - Ѓорѓи Стојановски
Градежен дипл.инж.арх. - Татјана Иетковска
Градежен дипл.инж.арх. - Татјана Иетковска

ИЗРАБОТИЛ ПРОЕКТ ЗА ИЗВЕДБА ВО ГЕОДЕЗИЈА ГЕОИНФОРМАЦИИ И ИНЖИНЕРИНГ ГЕОКАТ ДОО СКОПЈЕ

Лице: У

НАСЛОВ НА ЦРТЕЖОТ:

ИНФРАСТРУКТУРА ЗА ИЗГРАДЕНИОТ ГРАДЕЖЕН ФОНД, ЗЕМЈАВОТО И КОМУНАЛНАТА ИНФРАСТРУКТУРА
(км 3+925.00 - км 7+250.00)

ГЕОДЕТСКИ ОПФАТ	ДАТУМ	РАЗМЕР	БР. ЛИСТОВИ
1/2020/4	01.2020.	1:2000	2477-001/01

ГЕОКАТ ИНЖЕНЕРИНГ ДРУШТВО ЗА ГЕОДЕТСКИ РАБОТИ ПРОЕКТИРАЊЕ И КОНСАЛТИНГ

К.О.Ерџелија-вон г.р., Свети Николе-вон г.р., Пеширово, Црнилиште-вон г.р., Аџиматово, Лозово-вон г.р., Милино-вон г.р., Милино, Каратманово-вон г.р., Ново Село, Чалошево и Велес.

ТЕРЕНСКА СКИЦА НА ПРЕМЕРУВАЊЕ

АЖУРИРАНА ГЕОДЕТСКА ПОДЛОГА

Размер 1 :2500

ЛЕГЕНДА

- граница на плански опфат
- број на детална точка на плански опфат
- детална точка од геодетско снимање
- споредна изохипса
- главна изохипса
- 355 кота на главна изохипса
- жичана ограда
- падни линии
- шкарпа
- бетонска ограда
- јарбол
- суво речно корито
- далековод (столб)
- електричен столб
- трансформаторска станица
- телефонска бандера
- сообраќајни знаци
- 474/2 број на КП
- 1 број на зграда
- граница на катастарска парцела
- помошни линии
- далековод жици
- терен
- пруга-шини
- хидрант
- шахта
- сливник
- бунар, чешма
- рекламно пано
- пропуст под пат
- мост
- нова зграда
- нов помошен објект
- реден камен
- овоштарник
- лозов насад
- асфалтен пат
- земјен пат
- река-вода
- канал
- бетонски канал
- бетонско плато
- времен објект
- зграда од подлога

еквидистанца на изохипси 1.0m

Место и датум
Скопје, 22.12.2020 год.
ЛИСТ БР. 1

Изработил:
дипл. геод.инж. Драган Илиевски

НАЗИВ НА ПРОЕКТ:

УРБАНИСТИЧКИ ПРОЕКТ ВОН ОПФАТ НА УРБАНИСТИЧКИ ПЛАН ЗА ИНФРАСТРУКТУРА ЗА МАГИСТРАЛЕН ГАСОВОД ДЕЛНИЦА: СВ. НИКОЛЕ - ВЕЛЕС ОПШТИНА СВЕТИ НИКОЛЕ; ОПШТИНА ЛОЗОВО; ОПШТИНА ВЕЛЕС;

ЛЕГЕНДА
Граница на проектен опфат на коридор за магистрален гасовод P= 650848.1m² (65.08ха)
Плански опфат на одобрени Урбанистичко плански документации релевантни за УП
Арх.локалитет - НУ НКЦ - Скопје
III (ПОШИРОКА) ЗАШТИТНА ЗОНА околу водозафатни објекти - Бунари за водоснабдување на градот Велес
ЕВН 0.4 kV постоечка надземна мрежа
ЕВН 0.4 kV постоечки столб
ЕВН 35 kV постоечка надземна мрежа (со заштитен појас 7m од оска)
ЕВН 35 kV постоечки столб
ЕВН 10(20) kV постоечка надземна мрежа (со заштитен појас 7m од оска)
ЕВН 10(20) kV постоечки столб
ЕВН 10(20) kV постоечка подземна мрежа (со заштитен појас 1m од оска)
ЕВН 35 kV постоечка подземна мрежа (со заштитен појас 1m од оска)
ЕВН ПРИКЛУЧОК
АД МЕПСО 110 kV постоечки далековод (со заштитен појас 10m од оска)
АД МЕПСО 400 kV постоечки далековод (со заштитен појас 15m од оска)
А1 Македонија постоечки подземен ттк кабел
А1 Македонија постоечки подземен ттк кабел
Мк телеком постоечки оптички ттк кабел
Мк телеком постоечки бакарен ттк кабел
АЕК постоечки оптички ттк кабел
АЕК постоечки бакарен ттк кабел
СТК постоечка тк инфраструктура
Интерспаце постоечки ттк кабел
Вардакс постоен нафтовод

ЈП ХС Злетовица - постоечки цевководи
АД Водостопанство - постоечки цевководи
Водотеци
Бетонски канал
Земјен пат
Асфалтен пат
Железничка инфраструктура
Издувна свеќа

НАМЕНА НА ПОВРШИНИ	ПОВРШИНА ha / m²	%
НЕИЗГРАДЕНО ЗЕМЈИШТЕ	64.23 ха 642303.0 м²	98.69
АСФАЛТЕН ПАТ	0.15 ха 1456.4 м²	0.23
ЗЕМЈЕН ПАТ	0.5 ха 5092.8 м²	0.77
ЖЕЛЕЗНИЧКА ИНФРАСТРУКТУРА	0.04 ха 424.5 м²	0.06
БЕТОНСКИ КАНАЛ	0.02 ха 214.00 м²	0.03
ВОДОТЕЦИ	0.14 ха 1353.4 м²	0.2
ИЗДУВНА СВЕКА	0.0004 ха 4.00 м²	0.02
ВКУПНА ПОВРШИНА НА ПРОЕКТЕН ОПФАТ	65.08 ha 650848.1 m²	100

НАПОМЕНА / Точната позиција на постојните подземни инсталации се утврдува на лице место од страна на изведувачот со ископ на шлицеви

ИЗРАБОТУВАЧ:
БР. НА ЛИЦЕНЦА ЗА ИЗРАБОТУВАЊЕ УРБАНИСТИЧКИ ПЛАНОВИ - 0086
БР. НА ЛИЦЕНЦА "А" ЗА ПРОЕКТИРАЊЕ ГРАДБИ ОД ПРВА КАТЕГОРИЈА - П.019/А

ЧАКАР & ПАРТНЕРС КОНСАЛТИНГ · ИНЖЕНЕРИНГ · МАРКЕТИНГ

Ревизија : ГРАДЕЖЕН ФАКУЛТЕТ - СКОПЈЕ

Инвеститор:	НОМАГАС АД СКОПЈЕ
Нарачател:	НОМАГАС АД СКОПЈЕ
Донесувач на планот:	МИНИСТЕРСТВО ЗА ТРАНСПОРТ
Одговорен планер: Татјана Ветеровска, дипл.инж.арх. овластување број - 0.0657	ТАТЈАНА ВЕТЕРОВСКА дипл.инж.арх. Овластен планер 0657
Работен тим:	Зоран Николов дипл.град.инж - бр.2.0282; Борис Стефаноски м-р.инж.арх - бр.0.0673; Јана Чашуле Велкова дипл.инж.арх

Тип на проект:	УРБАНИСТИЧКИ ПРОЕКТ ВОН ОПФАТ НА УРБАНИСТИЧКИ ПЛАН	
Фаза:	УРБАНИЗАМ	У

НАСЛОВ НА ЦРТЕЖОТ:

ИНВЕНТАРИЗАЦИЈА НА ИЗГРАДЕНИОТ ГРАДЕЖЕН ФОНД, ЗЕМЈИШТЕТО И КОМУНАЛНАТА ИНФРАСТРУКТУРА (км 7+250.00 - км 10+500.00)

ТЕХНИЧКИ БР:	ДАТУМ:	РАЗМЕР:	ВК. ЛИСТОВИ: 9
112/2024	07.2025	1:2500	ЛИСТ БРОЈ: 3

ГЕОКАТ ИНЖЕНЕРИНГ ДРУШТВО ЗА ГЕОДЕТСКИ РАБОТИ ПРОЕКТИРАЊЕ И КОНСАЛТИНГ

К.О.Ерџелија-вон г.р., Свети Николе-вон г.р., Пеширово, Црнилиште-вон г.р., Аџиматово, Лозово-вон г.р., Милино-вон г.р., Милино, Каратманово-вон г.р., Ново Село, Чалошево и Велес.

ТЕРЕНСКА СКИЦА НА ПРЕМЕРУВАЊЕ

АЖУРИРАНА ГЕОДЕТСКА ПОДЛОГА

Размер 1 :2500

ЛЕГЕНДА

- граница на плански опфат
- број на детална точка на плански опфат
- детална точка од геодетско снимање
- споредна изохипса
- главна изохипса
- 355 кота на главна изохипса
- жичана ограда
- падни линии
- шкарпа
- бетонска ограда
- јарбол
- суво речно корито
- далековод (столб)
- електричен столб
- трансформаторска станица
- телефонска бандера
- сообраќајни знаци
- 474/2 број на КП
- 1 број на зграда
- граница на катастарска парцела
- помошни линии
- далековод жици
- терен
- пруга-шини
- хидрант
- шахта
- сливник
- бунар, чешма
- рекламно пано
- пропуст под пат
- мост
- нова зграда
- нов помошен објект
- реден камен
- овоштарник
- лозов насад
- асфалтен пат
- земјен пат
- река-вода
- канал
- бетонски канал
- бетонско плато
- времен објект
- 1 зграда од подлога

еквидистанца на изохипси 1.0м

Место и датум
Скопје, 22.12.2020 год.
ЛИСТ БР. 1

Изработил:
дипл. геод.инж. Драган Илиевски

НАЗИВ НА ПРОЕКТ:

УРБАНИСТИЧКИ ПРОЕКТ ВОН ОПФАТ НА УРБАНИСТИЧКИ ПЛАН ЗА ИНФРАСТРУКТУРА ЗА МАГИСТРАЛЕН ГАСОВОД ДЕЛНИЦА: СВ. НИКОЛЕ - ВЕЛЕС ОПШТИНА СВЕТИ НИКОЛЕ; ОПШТИНА ЛОЗОВО; ОПШТИНА ВЕЛЕС;

ЛЕГЕНДА

- Граница на проектен опфат на коридор за магистрален гасовод P= 650848.1m² (65.08ха)
- Плански опфат на одобрени Урбанистичко плански документации релевантни за УП
- Арх.локалитет - НУ НКЦ - Скопје
- III (ПОШИРОКА) ЗАШТИТНА ЗОНА околу водозафатни објекти - Бунари за водоснабдување на градот Велес
- ЕВН 0.4 kV постоечка надземна мрежа
- ЕВН 0.4 kV постоечки столб
- ЕВН 35 kV постоечка надземна мрежа (со заштитен појас 7м од оска)
- ЕВН 35 kV постоечки столб
- ЕВН 10(20) kV постоечка надземна мрежа (со заштитен појас 7м од оска)
- ЕВН 10(20) kV постоечки столб
- ЕВН 10(20) kV постоечка подземна мрежа (со заштитен појас 1м од оска)
- ЕВН 35 kV постоечка подземна мрежа (со заштитен појас 1м од оска)
- ЕВН ПРИКЛУЧОК
- АД МЕПСО 110 kV постоечки далекувод (со заштитен појас 10м од оска)
- АД МЕПСО 400 kV постоечки далекувод (со заштитен појас 15м од оска)
- А1 Македонија постоечки подземен ттк кабел
- А1 Македонија постоечки подземен ттк кабел
- Мк телеком постоечки оптички ттк кабел
- Мк телеком постоечки бакарен ттк кабел
- АЕК постоечки оптички ттк кабел
- АЕК постоечки бакарен ттк кабел
- СТК постоечка тк инфраструктура
- Интерспаце постоечки ттк кабел
- Вардакс постоен нафтовод

- ЈП ХС Злетовица - постоечки цевководи
- АД Водостопанство - постоечки цевководи
- Водотеци
- Бетонски канал
- Земјен пат
- Асфалтен пат
- Железничка инфраструктура
- Издувна свеќа

НАМЕНА НА ПОВРШИНИ	ПОВРШИНА ha / m²	%
НЕИЗГРАДЕНО ЗЕМЈИШТЕ	64.23 ха 642303.0 м²	98.69
АСФАЛТЕН ПАТ	0.15 ха 1456.4 м²	0.23
ЗЕМЈЕН ПАТ	0.5 ха 5092.8 м²	0.77
ЖЕЛЕЗНИЧКА ИНФРАСТРУКТУРА	0.04 ха 424.5 м²	0.06
БЕТОНСКИ КАНАЛ	0.02 ха 214.00 м²	0.03
ВОДОТЕЦИ	0.14 ха 1353.4 м²	0.2
ИЗДУВНА СВЕЌА	0.0004 ха 4.00 м²	0.02
ВКУПНА ПОВРШИНА НА ПРОЕКТЕН ОПФАТ	65.08 ha 650848.1 m²	100

НАПОМЕНА / Точната позиција на постојните подземни инсталации се утврдува на лице место од страна на изведувачот со ископ на шлицеви

ИЗРАБОТУВАЧ:
БР. НА ЛИЦЕНЦА ЗА ИЗРАБОТУВАЊЕ УРБАНИСТИЧКИ ПЛАНОВИ - 0086
БР. НА ЛИЦЕНЦА "А" ЗА ПРОЕКТИРАЊЕ ГРАДБИ ОД ПРВА КАТЕГОРИЈА - П.019/А
ЧАКАР & ПАРТНЕРС КОНСАЛТИНГ · ИНЖЕНЕРИНГ · МАРКЕТИНГ

Ревизија : ГРАДЕЖЕН ФАКУЛТЕТ - СКОПЈЕ

Инвеститор:	НОМАГАС АД СКОПЈЕ
Нарачател:	НОМАГАС АД СКОПЈЕ
Донесувач на планот:	МИНИСТЕРСТВО ЗА ТРАНСПОРТ
Одговорен планер:	Татјана Ветеровска, дипл.инж.арх. овластување број - 0.0657
Работен тим:	Зоран Николов дипл.град.инж - бр.2.0282; Борис Стефаноски м-р.инж.арх - бр.0.0673; Јана Чашуле Велкова дипл.инж.арх

ТАТЈАНА ВЕТЕРОВСКА дипл.инж.арх. Овластен планер 0657

Тип на проект:	УРБАНИСТИЧКИ ПРОЕКТ ВОН ОПФАТ НА УРБАНИСТИЧКИ ПЛАН
Фаза:	УРБАНИЗАМ У

НАСЛОВ НА ЦРТЕЖОТ:
ИНВЕНТАРИЗАЦИЈА НА ИЗГРАДЕНИОТ ГРАДЕЖЕН ФОНД, ЗЕМЈИШТЕТО И КОМУНАЛНАТА ИНФРАСТРУКТУРА (км 10+500.00 - км 13+600.00)

ТЕХНИЧКИ БР:	ДАТУМ:	РАЗМЕР:	ВК. ЛИСТОВИ:	ЛИСТ БРОЈ:
112/2024	07.2025	1:2500	9	4

ГЕОКАТ ИНЖЕНЕРИНГ ДРУШТВО ЗА ГЕОДЕТСКИ РАБОТИ ПРОЕКТИРАЊЕ И КОНСАЛТИНГ

К.О.Ерџелија-вон г.р., Свети Николе-вон г.р., Пеширово, Црнилиште-вон г.р., Аџиматово, Лозово-вон г.р., Милино-вон г.р., Милино, Каратманово-вон г.р., Ново Село, Чалошево и Велес.

ТЕРЕНСКА СКИЦА НА ПРЕМЕРУВАЊЕ

АЖУРИРАНА ГЕОДЕТСКА ПОДЛОГА

Размер 1 :2500

ЛЕГЕНДА

- граница на плански опфат
- 1 — број на детална точка на плански опфат
- детална точка од геодетско снимање
- споредна изохипса
- главна изохипса
- 355 — кота на главна изохипса
- жичана ограда
- падни линии
- шкарпа
- бетонска ограда
- јарбол
- суво речно корито
- далековод (столб)
- електричен столб
- трансформаторска станица
- телефонска бандера
- сообраќајни знаци
- 474/2 — број на КП
- 1 — број на зграда
- граница на катастарска парцела
- помошни линии
- далековод жици
- терен
- пруга-шини
- хидрант
- шахта
- сливник
- бунар, чешма
- рекламно пано
- пропуст под пат
- мост
- нова зграда
- нов помошен објект
- реден камен
- овоштарник
- лозов насад
- асфалтен пат
- земјен пат
- река-вода
- канал
- бетонски канал
- бетонско плато
- времен објект
- 1 — зграда од подлога

еквидистанца на изохипси 1.0m

Место и датум
Скопје, 22.12.2020 год.
ЛИСТ БР. 1

Изработил:
дипл. геод.инж. Драган Илиевски

НАЗИВ НА ПРОЕКТ:

УРБАНИСТИЧКИ ПРОЕКТ ВОН ОПФАТ НА УРБАНИСТИЧКИ ПЛАН ЗА ИНФРАСТРУКТУРА ЗА МАГИСТРАЛЕН ГАСОВОД
ДЕЛНИЦА: СВ. НИКОЛЕ - ВЕЛЕС
ОПШТИНА СВЕТИ НИКОЛЕ; ОПШТИНА ЛОЗОВО; ОПШТИНА ВЕЛЕС;

ЛЕГЕНДА

- Граница на проектен опфат на коридор за магистрален гасовод P= 650848.1m² (65.08ха)
- Плански опфат на одобрени Урбанистичко плански документации релевантни за УП
- Арх.локалитет - НУ НКЦ - Скопје
- III (ПОШИРОКА) ЗАШТИТНА ЗОНА околу водозафатни објекти - Бунари за водоснабдување на градот Велес
- ЕВН 0.4 kV постоечка надземна мрежа
- ЕВН 0.4 kV постоечки столб
- ЕВН 35 kV постоечка надземна мрежа (со заштитен појас 7м од оска)
- ЕВН 35 kV постоечки столб
- ЕВН 10(20) kV постоечка надземна мрежа (со заштитен појас 7м од оска)
- ЕВН 10(20) kV постоечки столб
- ЕВН 10(20) kV постоечка подземна мрежа (со заштитен појас 1м од оска)
- ЕВН 35 kV постоечка подземна мрежа (со заштитен појас 1м од оска)
- ЕВН ПРИКЛУЧОК
- АД МЕПСО 110 kV постоечки далекувод (со заштитен појас 10м од оска)
- АД МЕПСО 400 kV постоечки далекувод (со заштитен појас 15м од оска)
- А1 Македонија постоечки подземен ттк кабел
- А1 Македонија постоечки подземен ттк кабел
- Мк телеком постоечки оптички ттк кабел
- Мк телеком постоечки бакарен ттк кабел
- АЕК постоечки оптички ттк кабел
- АЕК постоечки бакарен ттк кабел
- СТК постоечка тк инфраструктура
- Интерспаце постоечки ттк кабел
- Вардакс постоен нафтовод
- ЈП ХС Злетовица - постоечки цевководи
- АД Водоснабдување - постоечки цевководи
- Водотеци
- Бетонски канал
- Земјен пат
- Асфалтен пат
- Железничка инфраструктура
- Издувна свеќа

НАМЕНА НА ПОВРШИНИ	ПОВРШИНА ha / m²	%
НЕИЗГРАДЕНО ЗЕМЈИШТЕ	64.23 ха 642303.0 м²	98.69
АСФАЛТЕН ПАТ	0.15 ха 1456.4 м²	0.23
ЗЕМЈЕН ПАТ	0.5 ха 5092.8 м²	0.77
ЖЕЛЕЗНИЧКА ИНФРАСТРУКТУРА	0.04 ха 424.5 м²	0.06
БЕТОНСКИ КАНАЛ	0.02 ха 214.00 м²	0.03
ВОДОТЕЦИ	0.14 ха 1353.4 м²	0.2
ИЗДУВНА СВЕЌА	0.0004 ха 4.00 м²	0.02
ВКУПНА ПОВРШИНА НА ПРОЕКТЕН ОПФАТ	65.08 ha 650848.1 m²	100

НАПОМЕНА / Точната позиција на постојните подземни инсталации се утврдува на лице место од страна на изведувачот со ископ на шлицеви

ИЗРАБОТУВАЧ:
БР. НА ЛИЦЕНЦА ЗА ИЗРАБОТУВАЊЕ УРБАНИСТИЧКИ ПЛАНОВИ - 0086
БР. НА ЛИЦЕНЦА "А" ЗА ПРОЕКТИРАЊЕ ГРАДБИ ОД ПРВА КАТЕГОРИЈА - П.019/А
ЧАКАР & ПАРТНЕРС КОНСАЛТИНГ - ИНЖЕНЕРИНГ - МАРКЕТИНГ

Ревизија : ГРАДЕЖЕН ФАКУЛТЕТ - СКОПЈЕ

Инвеститор:	НОМАГАС АД СКОПЈЕ	Тип на проект:	УРБАНИСТИЧКИ ПРОЕКТ ВОН ОПФАТ НА УРБАНИСТИЧКИ ПЛАН
Нарачател:	НОМАГАС АД СКОПЈЕ	Фаза:	УРБАНИЗАМ — У
Донесувач на планот:	МИНИСТЕРСТВО ЗА ТРАНСПОРТ		
Одговорен планер: Татјана Ветеровска, дипл.инж.арх. овластување број - 0.0657	ТАТЈАНА ВЕТЕРОВСКА дипл.инж.арх. Овластен планер 0657	НАСЛОВ НА ЦРТЕЖОТ:	ИНВЕНТАРИЗАЦИЈА НА ИЗГРАДЕНИОТ ГРАДЕЖЕН ФОНД, ЗЕМЈИШТЕТО И КОМУНАЛНАТА ИНФРАСТРУКТУРА (км 13+600.00 - км 16+800.00)
Работен тим:	Зоран Николов дипл.град.инж - бр.2.0282; Борис Стефановски м-р.инж.арх - бр.0.0673; Јана Чашуле Велкова дипл.инж.арх		

ТЕХНИЧКИ БР:	ДАТУМ:	РАЗМЕР:	ВК. ЛИСТОВИ: 9
112/2024	07.2025	1:2500	ЛИСТ БРОЈ: 5

ГЕОКАТ ИНЖЕНЕРИНГ — ДРУШТВО ЗА ГЕОДЕТСКИ РАБОТИ ПРОЕКТИРАЊЕ И КОНСАЛТИНГ

К.О.Ерџелија-вон г.р., Свети Николе-вон г.р., Пеширово, Црнилиште-вон г.р., Аџиматово, Лозово-вон г.р., Милино-вон г.р., Милино, Каратманово-вон г.р., Ново Село, Чалошево и Велес.

ТЕРЕНСКА СКИЦА НА ПРЕМЕРУВАЊЕ

АЖУРИРАНА ГЕОДЕТСКА ПОДЛОГА

Размер 1 :2500

ЛЕГЕНДА

- граница на плански опфат
- број на детална точка на плански опфат
- детална точка од геодетско снимање
- споредна изохипса
- главна изохипса
- 355 кота на главна изохипса
- жичана ограда
- падни линии
- шкарпа
- бетонска ограда
- јарбол
- суво речно корито
- далековод (столб)
- електричен столб
- трансформаторска станица
- телефонска бандера
- сообраќајни знаци
- 474/2 број на КП
- 1 број на зграда
- граница на катастарска парцела
- помошни линии
- далековод жици
- терен
- пруга-шини
- хидрант
- шахта
- сливник
- бунар, чешма
- рекламно пано
- пропуст под пат
- мост
- нова зграда
- нов помошен објект
- реден камен
- овоштарник
- лозов насад
- асфалтен пат
- земјен пат
- река-вода
- канал
- бетонски канал
- бетонско плато
- времен објект
- зграда од подлога

еквидистанца на изохипси 1.0m

Место и датум
Скопје, 22.12.2020 год.
ЛИСТ БР. 1

Изработил:
дипл. геод.инж. Драган Илиевски

НАЗИВ НА ПРОЕКТ:

УРБАНИСТИЧКИ ПРОЕКТ ВОН ОПФАТ НА УРБАНИСТИЧКИ ПЛАН ЗА ИНФРАСТРУКТУРА ЗА МАГИСТРАЛЕН ГАСОВОД ДЕЛНИЦА: СВ. НИКОЛЕ - ВЕЛЕС ОПШТИНА СВЕТИ НИКОЛЕ; ОПШТИНА ЛОЗОВО; ОПШТИНА ВЕЛЕС;

ЛЕГЕНДА

- Граница на проектен опфат на коридор за магистрален гасовод P= 650848.1m² (65.08ха)
- Плански опфат на одобрени Урбанистичко планска документации релевантни за УП
- Арх.локалитет - НУ НКЦ - Скопје
- III (ПОШИРОКА) ЗАШТИТНА ЗОНА околу водозафатни објекти - Бунари за водоснабдување на градот Велес
- ЕВН 0.4 kV постоечка надземна мрежа
- ЕВН 0.4 kV постоечки столб
- ЕВН 35 kV постоечка надземна мрежа (со заштитен појас 7м од оска)
- ЕВН 35 kV постоечки столб
- ЕВН 10(20) kV постоечка надземна мрежа (со заштитен појас 7м од оска)
- ЕВН 10(20) kV постоечки столб
- ЕВН 10(20) kV постоечка подземна мрежа (со заштитен појас 1м од оска)
- ЕВН 35 kV постоечка подземна мрежа (со заштитен појас 1м од оска)
- ЕВН ПРИКЛУЧОК
- АД МЕПСО 110 kV постоечки далекувод (со заштитен појас 10м од оска)
- АД МЕПСО 400 kV постоечки далекувод (со заштитен појас 15м од оска)
- А1 Македонија постоечки подземен ттк кабел
- А1 Македонија постоечки подземен ттк кабел
- Мк телеком постоечки оптички ттк кабел
- Мк телеком постоечки бакарен ттк кабел
- АЕК постоечки оптички ттк кабел
- АЕК постоечки бакарен ттк кабел
- СТК постоечка тк инфраструктура
- Интерспаце постоечки ттк кабел
- Вардакс постоен нафтовод
- ЈП ХС Злетовица - постоечки цевководи
- АД Водоснабдување - постоечки цевководи
- Водотеци
- Бетонски канал
- Земјен пат
- Асфалтен пат
- Железничка инфраструктура
- Издувна свеќа

НАМЕНА НА ПОВРШИНИ	ПОВРШИНА ha / m²	%
НЕИЗГРАДЕНО ЗЕМЈИШТЕ	64.23 ха 642303.0 м²	98.69
АСФАЛТЕН ПАТ	0.15 ха 1456.4 м²	0.23
ЗЕМЈЕН ПАТ	0.5 ха 5092.8 м²	0.77
ЖЕЛЕЗНИЧКА ИНФРАСТРУКТУРА	0.04 ха 424.5 м²	0.06
БЕТОНСКИ КАНАЛ	0.02 ха 214.00 м²	0.03
ВОДОТЕЦИ	0.14 ха 1353.4 м²	0.2
ИЗДУВНА СВЕЌА	0.0004 ха 4.00 м²	0.02
ВКУПНА ПОВРШИНА НА ПРОЕКТЕН ОПФАТ	65.08 ha 650848.1 m²	100

НАПОМЕНА / Точната позиција на постојните подземни инсталации се утврдува на лице место од страна на изведувачот со ископ на шлицеви

ИЗРАБОТУВАЧ:
БР. НА ЛИЦЕНЦА ЗА ИЗРАБОТУВАЊЕ УРБАНИСТИЧКИ ПЛАНОВИ - 0086
БР. НА ЛИЦЕНЦА "А" ЗА ПРОЕКТИРАЊЕ ГРАДБИ ОД ПРВА КАТЕГОРИЈА - П.019/А
ЧАКАР & ПАРТНЕРС — КОНСАЛТИНГ · ИНЖЕНЕРИНГ · МАРКЕТИНГ

Ревизија : ГРАДЕЖЕН ФАКУЛТЕТ - СКОПЈЕ

Инвеститор:	НОМАГАС АД СКОПЈЕ
Нарачател:	НОМАГАС АД СКОПЈЕ
Донесувач на планот:	МИНИСТЕРСТВО ЗА ТРАНСПОРТ
Одговорен планер:	Татјана Ветеровска, дипл.инж.арх. овластување број - 0.0657
Работен тим:	Зоран Николов дипл.град.инж - бр.2.0282; Борис Стефаноски м-р.инж.арх - бр.0.0673; Јана Чашуле Велкова дипл.инж.арх

ТАТЈАНА ВЕТЕРОВСКА дипл.инж.арх. Овластен планер 0657

Тип на проект:	УРБАНИСТИЧКИ ПРОЕКТ ВОН ОПФАТ НА УРБАНИСТИЧКИ ПЛАН	
Фаза:	УРБАНИЗАМ	У

НАСЛОВ НА ЦРТЕЖОТ:

ИНВЕНТАРИЗАЦИЈА НА ИЗГРАДЕНИОТ ГРАДЕЖЕН ФОНД, ЗЕМЈИШТЕТО И КОМУНАЛНАТА ИНФРАСТРУКТУРА (км 16+800.00 - км 20+75.00)

ТЕХНИЧКИ БР:	ДАТУМ:	РАЗМЕР:	ВК. ЛИСТОВИ: 9
112/2024	07.2025	1:2500	ЛИСТ БРОЈ: 6

ГЕОКАТ ИНЖЕНЕРИНГ ДРУШТВО ЗА ГЕОДЕТСКИ РАБОТИ ПРОЕКТИРАЊЕ И КОНСАЛТИНГ

К.О.Ерџелија-вон г.р., Свети Николе-вон г.р., Пеширово, Црнилиште-вон г.р., Аџиматово, Лозово-вон г.р., Милино-вон г.р., Милино, Каратманово-вон г.р., Ново Село, Чалошево и Велес.

ТЕРЕНСКА СКИЦА НА ПРЕМЕРУВАЊЕ

АЖУРИРАНА ГЕОДЕТСКА ПОДЛОГА

Размер 1 :2500

ЛЕГЕНДА

- граница на плански опфат
- 1 број на детална точка на плански опфат
- детална точка од геодетско снимање
- споредна изохипса
- главна изохипса
- 355 кота на главна изохипса
- жичана ограда
- падни линии
- шкарпа
- бетонска ограда
- јарбол
- суво речно корито
- далековод (столб)
- електричен столб
- трансформаторска станица
- телефонска бандера
- сообраќајни знаци
- 474/2 број на КП
- 1 број на зграда
- граница на катастарска парцела
- помошни линии
- далековод жици
- терен
- пруга-шини
- хидрант
- шахта
- сливник
- бунар, чешма
- рекламно пано
- пропуст под пат
- мост
- нова зграда
- нов помошен објект
- реден камен
- овоштарник
- лозов насад
- асфалтен пат
- земјен пат
- река-вода
- канал
- бетонски канал
- бетонско плато
- времен објект
- 1 зграда од подлога

еквидистанца на изохипси 1.0м

Место и датум
Скопје, 22.12.2020 год.
ЛИСТ БР. 1

Изработил:
дипл. геод.инж. Драган Илиевски

НАЗИВ НА ПРОЕКТ:

УРБАНИСТИЧКИ ПРОЕКТ ВОН ОПФАТ НА УРБАНИСТИЧКИ ПЛАН ЗА ИНФРАСТРУКТУРА ЗА МАГИСТРАЛЕН ГАСОВОД
ДЕЛНИЦА: СВ. НИКОЛЕ - ВЕЛЕС
ОПШТИНА СВЕТИ НИКОЛЕ; ОПШТИНА ЛОЗОВО; ОПШТИНА ВЕЛЕС;

ЛЕГЕНДА

- Граница на проектен опфат на коридор за магистрален гасовод P= 650848.1m² (65.08ха)
- Плански опфат на одобрени Урбанистичко плански документации релевантни за УП
- Арх.локалитет - НУ НКЦ - Скопје
- III (ПОШИРОКА) ЗАШТИТНА ЗОНА околу водозафатни објекти - Бунари за водоснабдување на градот Велес
- ЕВН 0.4 kV постоечка надземна мрежа
- ЕВН 0.4 kV постоечки столб
- ЕВН 35 kV постоечка надземна мрежа (со заштитен појас 7м од оска)
- ЕВН 35 kV постоечки столб
- ЕВН 10(20) kV постоечка надземна мрежа (со заштитен појас 7м од оска)
- ЕВН 10(20) kV постоечки столб
- ЕВН 10(20) kV постоечка подземна мрежа (со заштитен појас 1м од оска)
- ЕВН 35 kV постоечка подземна мрежа (со заштитен појас 1м од оска)
- ЕВН ПРИКЛУЧОК
- АД МЕПСО 110 kV постоечки далекувод (со заштитен појас 10м од оска)
- АД МЕПСО 400 kV постоечки далекувод (со заштитен појас 15м од оска)
- А1 Македонија постоечки подземен ттк кабел
- А1 Македонија постоечки подземен ттк кабел
- Мк телеком постоечки оптички ттк кабел
- Мк телеком постоечки бакарен ттк кабел
- АЕК постоечки оптички ттк кабел
- АЕК постоечки бакарен ттк кабел
- СТК постоечка тк инфраструктура
- Интерспаце постоечки ттк кабел
- Вардакс постоен нафтовод
- ЈП ХС Злетовица - постоечки цевководи
- АД Водостопанство - постоечки цевководи
- Водотеци
- Бетонски канал
- Земјен пат
- Асфалтен пат
- Железничка инфраструктура
- Издувна свеќа

НАМЕНА НА ПОВРШИНИ	ПОВРШИНА ha / m²	%
НЕИЗГРАДЕНО ЗЕМЈИШТЕ	64.23 ха 642303.0 m²	98.69
АСФАЛТЕН ПАТ	0.15 ха 1456.4 m²	0.23
ЗЕМЈЕН ПАТ	0.5 ха 5092.8 m²	0.77
ЖЕЛЕЗНИЧКА ИНФРАСТРУКТУРА	0.04 ха 424.5 m²	0.06
БЕТОНСКИ КАНАЛ	0.02 ха 214.00 m²	0.03
ВОДОТЕЦИ	0.14 ха 1353.4 m²	0.2
ИЗДУВНА СВЕЌА	0.0004 ха 4.00 m²	0.02
ВКУПНА ПОВРШИНА НА ПРОЕКТЕН ОПФАТ	65.08 ha 650848.1 m²	100

НАПОМЕНА / Точната позиција на постојните подземни инсталации се утврдува на лице место од страна на изведувачот со ископ на шлицеви

ИЗРАБОТУВАЧ:
БР. НА ЛИЦЕНЦА ЗА ИЗРАБОТУВАЊЕ УРБАНИСТИЧКИ ПЛАНОВИ - 0086
БР. НА ЛИЦЕНЦА "А" ЗА ПРОЕКТИРАЊЕ ГРАДБИ ОД ПРВА КАТЕГОРИЈА - П.019/А

ЧАКАР & ПАРТНЕРС КОНСАЛТИНГ - ИНЖЕНЕРИНГ - МАРКЕТИНГ

Ревизија : ГРАДЕЖЕН ФАКУЛТЕТ - СКОПЈЕ

Инвеститор:	НОМАГАС АД СКОПЈЕ
Нарачател:	НОМАГАС АД СКОПЈЕ
Донесувач на планот:	МИНИСТЕРСТВО ЗА ТРАНСПОРТ
Одговорен планер: Татјана Ветеровска, дипл.инж.арх. овластување број - 0.0657	ТАТЈАНА ВЕТЕРОВСКА дипл.инж.арх. Овластен планер 0657
Работен тим:	Зоран Николов дипл.град.инж - бр.2.0282; Борис Стефаноски м-р.инж.арх - бр.0.0673; Јана Чашуле Велкова дипл.инж.арх

Тип на проект:	УРБАНИСТИЧКИ ПРОЕКТ ВОН ОПФАТ НА УРБАНИСТИЧКИ ПЛАН	
Фаза:	УРБАНИЗАМ	У

НАСЛОВ НА ЦРТЕЖОТ:

ИНВЕНТАРИЗАЦИЈА НА ИЗГРАДЕНИОТ ГРАДЕЖЕН ФОНД, ЗЕМЈИШТЕТО И КОМУНАЛНАТА ИНФРАСТРУКТУРА (км 20+75.00 - км 22+900.00)

ТЕХНИЧКИ БР:	ДАТУМ:	РАЗМЕР:	ВК. ЛИСТОВИ:
112/2024	07.2025	1:2500	9
			ЛИСТ БРОЈ: 1

ГЕОКАТ ИНЖЕНЕРИНГ — ДРУШТВО ЗА ГЕОДЕТСКИ РАБОТИ ПРОЕКТИРАЊЕ И КОНСАЛТИНГ

К.О.Ерџелија-вон г.р., Свети Николе-вон г.р., Пеширово, Црнилиште-вон г.р., Аџиматово, Лозово-вон г.р., Милино-вон г.р., Милино, Каратманово-вон г.р., Ново Село, Чалошево и Велес.

ТЕРЕНСКА СКИЦА НА ПРЕМЕРУВАЊЕ

АЖУРИРАНА ГЕОДЕТСКА ПОДЛОГА

Размер 1 :2500

ЛЕГЕНДА

- граница на плански опфат
- број на детална точка на плански опфат
- детална точка од геодетско снимање
- споредна изохипса
- главна изохипса
- 355 — кота на главна изохипса
- жичана ограда
- падни линии
- шкарпа
- бетонска ограда
- јарбол
- суво речно корито
- далековод (столб)
- електричен столб
- трансформаторска станица
- телефонска бандера
- сообраќајни знаци
- 474/2 — број на КП
- 1 — број на зграда
- граница на катастарска парцела
- помошни линии
- далековод жици
- терен
- пруга-шини
- хидрант
- шахта
- сливник
- бунар, чешма
- рекламно пано
- пропуст под пат
- мост
- нова зграда
- нов помошен објект
- реден камен
- овоштарник
- лозов насад
- асфалтен пат
- земјен пат
- река-вода
- канал
- бетонски канал
- бетонско плато
- времен објект
- 1 — зграда од подлога

еквидистанца на изохипси 1.0м

Место и датум
Скопје, 22.12.2020 год.
ЛИСТ БР. 1

Изработил:
дипл. геод.инж. Драган Илиевски

НАЗИВ НА ПРОЕКТ:

УРБАНИСТИЧКИ ПРОЕКТ ВОН ОПФАТ НА УРБАНИСТИЧКИ ПЛАН ЗА ИНФРАСТРУКТУРА ЗА МАГИСТРАЛЕН ГАСОВОД
ДЕЛНИЦА: СВ. НИКОЛЕ - ВЕЛЕС
ОПШТИНА СВЕТИ НИКОЛЕ; ОПШТИНА ЛОЗОВО; ОПШТИНА ВЕЛЕС;

ЛЕГЕНДА
Граница на проектен опфат на коридор за магистрален гасовод P= 650848.1м² (65.08ха)
Плански опфат на одобрени Урбанистичко плански документации релевантни за УП
Арх.локалитет - НУ НКЦ - Скопје
III (ПОШИРОКА) ЗАШТИТНА ЗОНА околу водозафатни објекти - Бунари за водоснабдување на градот Велес
ЕВН 0.4 kV постоечка надземна мрежа
ЕВН 0.4 kV постоечки столб
ЕВН 35 kV постоечка надземна мрежа (со заштитен појас 7м од оска)
ЕВН 35 kV постоечки столб
ЕВН 10(20) kV постоечка надземна мрежа (со заштитен појас 7м од оска)
ЕВН 10(20) kV постоечки столб
ЕВН 10(20) kV постоечка подземна мрежа (со заштитен појас 1м од оска)
ЕВН 35 kV постоечка подземна мрежа (со заштитен појас 1м од оска)
ЕВН ПРИКЛУЧОК
АД МЕПСО 110 kV постоечки далекувод (со заштитен појас 10м од оска)
АД МЕПСО 400 kV постоечки далекувод (со заштитен појас 15м од оска)
А1 Македонија постоечки подземен ттк кабел
А1 Македонија постоечки подземен ттк кабел
Мк телеком постоечки оптички ттк кабел
Мк телеком постоечки бакарен ттк кабел
АЕК постоечки оптички ттк кабел
АЕК постоечки бакарен ттк кабел
СТК постоечка тк инфраструктура
Интерспаце постоечки ттк кабел
Вардакс постоен нафтовод

ЈП ХС Злетовица - постоечки цевководи
АД Водостопанство - постоечки цевководи
Водотеци
Бетонски канал
Земјен пат
Асфалтен пат
Железничка инфраструктура
Издувна свеќа

НАМЕНА НА ПОВРШИНИ	ПОВРШИНА ha / m²	%
НЕИЗГРАДЕНО ЗЕМЈИШТЕ	64.23 ха 642303.0 м²	98.69
АСФАЛТЕН ПАТ	0.15 ха 1456.4 м²	0.23
ЗЕМЈЕН ПАТ	0.5 ха 5092.8 м²	0.77
ЖЕЛЕЗНИЧКА ИНФРАСТРУКТУРА	0.04 ха 424.5 м²	0.06
БЕТОНСКИ КАНАЛ	0.02 ха 214.00 м²	0.03
ВОДОТЕЦИ	0.14 ха 1353.4 м²	0.2
ИЗДУВНА СВЕЌА	0.0004 ха 4.00 м²	0.02
ВКУПНА ПОВРШИНА НА ПРОЕКТЕН ОПФАТ	65.08 ha 650848.1 m²	100

НАПОМЕНА / Точната позиција на постојните подземни инсталации се утврдува на лице место од страна на изведувачот со ископ на шлицеви

ИЗРАБОТУВАЧ:
БР. НА ЛИЦЕНЦА ЗА ИЗРАБОТУВАЊЕ УРБАНИСТИЧКИ ПЛАНОВИ - 0086
БР. НА ЛИЦЕНЦА "А" ЗА ПРОЕКТИРАЊЕ ГРАДБИ ОД ПРВА КАТЕГОРИЈА - П.019/А
ЧАКАР & ПАРТНЕРС
КОНСАЛТИНГ - ИНЖЕНЕРИНГ - МАРКЕТИНГ

Ревизија : ГРАДЕЖЕН ФАКУЛТЕТ - СКОПЈЕ

Инвеститор:	НОМАГАС АД СКОПЈЕ
Нарачател:	НОМАГАС АД СКОПЈЕ
Донесувач на планот:	МИНИСТЕРСТВО ЗА ТРАНСПОРТ
Одговорен планер: Татјана Ветеровска, дипл.инж.арх. овластување број - 0.0657	ТАТЈАНА ВЕТЕРОВСКА дипл.инж.арх. Овластен планер 0657
Работен тим:	Зоран Николов дипл.град.инж - бр.2.0282 Борис Стефаноски м-р.инж.арх - бр.0.0673 Јана Чашуле Велкова дипл.инж.арх

Тип на проект:	УРБАНИСТИЧКИ ПРОЕКТ ВОН ОПФАТ НА УРБАНИСТИЧКИ ПЛАН
Фаза:	УРБАНИЗАМ — У

НАСЛОВ НА ЦРТЕЖОТ:

ИНВЕНТАРИЗАЦИЈА НА ИЗГРАДЕНИОТ ГРАДЕЖЕН ФОНД, ЗЕМЈИШТЕТО И КОМУНАЛНАТА ИНФРАСТРУКТУРА (км 22+900.00 - км 25+275.00)

ТЕХНИЧКИ БР:	ДАТУМ:	РАЗМЕР:	ВК. ЛИСТОВИ:
112/2024	07.2025	1:2500	9
			ЛИСТ БРОЈ: 8

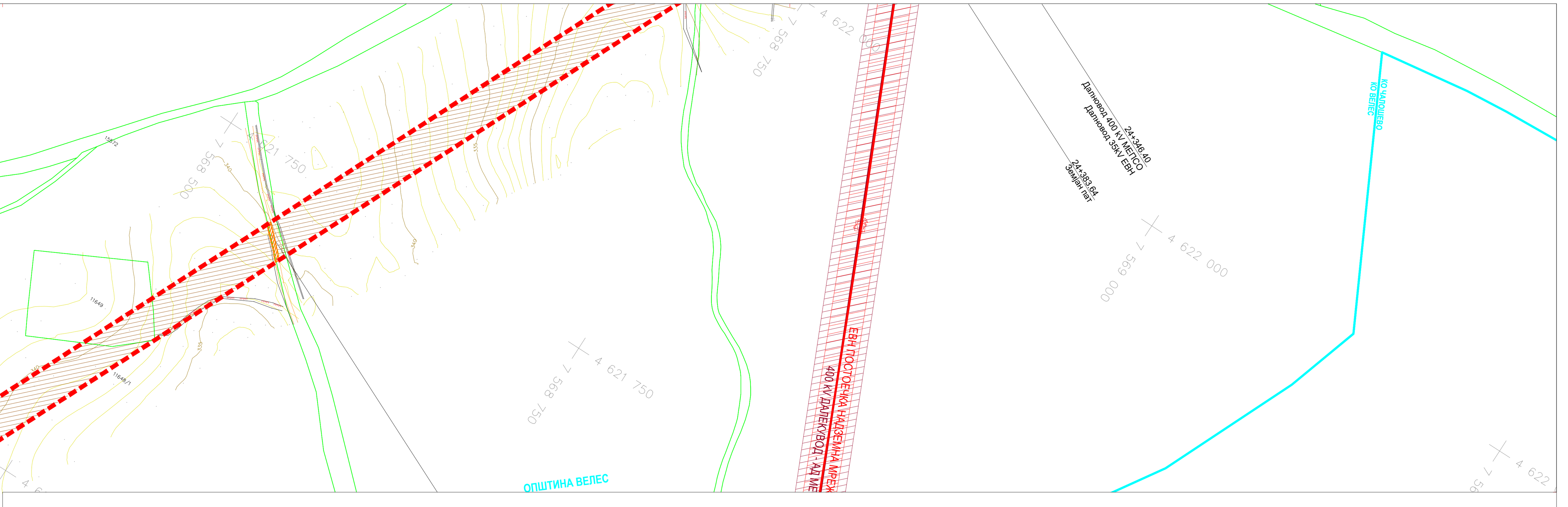

ГЕОКАТ ИНЖЕНЕРИНГ ДРУШТВО ЗА ГЕОДЕТСКИ РАБОТИ ПРОЕКТИРАЊЕ И КОНСАЛТИНГ

К.О.Ерцелија-вон г.р., Свети Николе-вон г.р., Пеширово, Црнилиште-вон г.р., Аџиматово, Лозово-вон г.р., Милино-вон г.р., Милино, Каратманово-вон г.р., Ново Село, Чалошево и Велес.

ТЕРЕНСКА СКИЦА НА ПРЕМЕРУВАЊЕ

АЖУРИРАНА ГЕОДЕТСКА ПОДЛОГА

Размер 1 :2500

ЛЕГЕНДА

граница на плански опфат
1 број на детална точка на плански опфат
детална точка од геодетско снимање
споредна изохипса
главна изохипса
355 кота на главна изохипса
жичана ограда
падни линии
шкарпа
бетонска ограда
јарбол
суво речно корито
далековод (столб)
електричен столб
трансформаторска станица
телефонска бандера
сообраќајни знаци
474/2 број на КП
1 број на зграда
граница на катастарска парцела
помошни линии
далековод жици
терен
пруга-шини
хидрант
шахта
сливник
бунар, чешма
рекламно пано
пропуст под пат
мост
нова зграда
нов помошен објект
реден камен
овоштарник
лозов насад
асфалтен пат
земјен пат
река-вода
канал
бетонски канал
бетонско плато
времен објект
1 зграда од подлога

еквидистанца на изохипси 1.0м

Место и датум
Скопје, 22.12.2020 год.
ЛИСТ БР. 1

Изработил:
дипл. геод.инж. Драган Илиевски

НАЗИВ НА ПРОЕКТ:

УРБАНИСТИЧКИ ПРОЕКТ ВОН ОПФАТ НА УРБАНИСТИЧКИ ПЛАН ЗА ИНФРАСТРУКТУРА ЗА МАГИСТРАЛЕН ГАСОВОД
ДЕЛНИЦА: СВ. НИКОЛЕ - ВЕЛЕС
ОПШТИНА СВЕТИ НИКОЛЕ; ОПШТИНА ЛОЗОВО; ОПШТИНА ВЕЛЕС;

ЛЕГЕНДА

- Граница на проектен опфат на коридор за магистрален гасовод P= 650848.1m² (65.08ха)
- Плански опфат на одобрени Урбанистичко плански документации релевантни за УП
- Арх.локалитет - НУ НКЦ - Скопје
- III (ПОШИРОКА) ЗАШТИТНА ЗОНА околу водозафатни објекти - Бунари за водоснабдување на градот Велес
- ЕВН 0.4 kV постоечка надземна мрежа
- ЕВН 0.4 kV постоечки столб
- ЕВН 35 kV постоечка надземна мрежа (со заштитен појас 7м од оска)
- ЕВН 35 kV постоечки столб
- ЕВН 10(20) kV постоечка надземна мрежа (со заштитен појас 7м од оска)
- ЕВН 10(20) kV постоечки столб
- ЕВН 10(20) kV постоечка подземна мрежа (со заштитен појас 1м од оска)
- ЕВН 35 kV постоечка подземна мрежа (со заштитен појас 1м од оска)
- ЕВН ПРИКЛУЧОК
- АД МЕПСО 110 kV постоечки далекувод (со заштитен појас 10м од оска)
- АД МЕПСО 400 kV постоечки далекувод (со заштитен појас 15м од оска)
- А1 Македонија постоечки подземен ттк кабел
- А1 Македонија постоечки подземен ттк кабел
- Мк телеком постоечки оптички ттк кабел
- Мк телеком постоечки бакарен ттк кабел
- АЕК постоечки оптички ттк кабел
- АЕК постоечки бакарен ттк кабел
- СТК постоечка тк инфраструктура
- Интерспаце постоечки ттк кабел
- Вардакс постоен нафтовод

- ЈП ХС Злетовица - постоечки цевководи
- АД Водостопанство - постоечки цевководи
- Водотеци
- Бетонски канал
- Земјен пат
- Асфалтен пат
- Железничка инфраструктура
- Издувна свеќа

НАМЕНА НА ПОВРШИНИ	ПОВРШИНА ha / m²	%
НЕИЗГРАДЕНО ЗЕМЈИШТЕ	64.23 ха 642303.0 м²	98.69
АСФАЛТЕН ПАТ	0.15 ха 1456.4 м²	0.23
ЗЕМЈЕН ПАТ	0.5 ха 5092.8 м²	0.77
ЖЕЛЕЗНИЧКА ИНФРАСТРУКТУРА	0.04 ха 424.5 м²	0.06
БЕТОНСКИ КАНАЛ	0.02 ха 214.00 м²	0.03
ВОДОТЕЦИ	0.14 ха 1353.4 м²	0.2
ИЗДУВНА СВЕЌА	0.0004 ха 4.00 м²	0.02
ВКУПНА ПОВРШИНА НА ПРОЕКТЕН ОПФАТ	65.08 ha 650848.1 m²	100

НАПОМЕНА / Точната позиција на постојните подземни инсталации се утврдува на лице место од страна на изведувачот со ископ на шлицеви

ИЗРАБОТУВАЧ:
БР. НА ЛИЦЕНЦА ЗА ИЗРАБОТУВАЊЕ УРБАНИСТИЧКИ ПЛАНОВИ - 0086
БР. НА ЛИЦЕНЦА "А" ЗА ПРОЕКТИРАЊЕ ГРАДБИ ОД ПРВА КАТЕГОРИЈА - П.019/А
ЧАКАР & ПАРТНЕРС КОНСАЛТИНГ - ИНЖЕНЕРИНГ - МАРКЕТИНГ

Ревизија : ГРАДЕЖЕН ФАКУЛТЕТ - СКОПЈЕ

Инвеститор:	НОМАГАС АД СКОПЈЕ
Нарачател:	НОМАГАС АД СКОПЈЕ
Донесувач на планот:	МИНИСТЕРСТВО ЗА ТРАНСПОРТ
Одговорен планер: Татјана Ветеровска, дипл.инж.арх. овластување број - 0.0657	ТАТЈАНА ВЕТЕРОВСКА дипл.инж.арх Овластен планер 0657
Работен тим:	Зоран Николов дипл.град.инж - бр.2.0282; Борис Стефаноски м-р.инж.арх - бр.0.0673; Јана Чашуле Велкова дипл.инж.арх

Тип на проект:	УРБАНИСТИЧКИ ПРОЕКТ ВОН ОПФАТ НА УРБАНИСТИЧКИ ПЛАН	
Фаза:	УРБАНИЗАМ	У

НАСЛОВ НА ЦРТЕЖОТ:
ИНВЕНТАРИЗАЦИЈА НА ИЗГРАДЕНИОТ ГРАДЕЖЕН ФОНД, ЗЕМЈИШТЕТО И КОМУНАЛНАТА ИНФРАСТРУКТУРА
(км 25+275.00 - км 27+688.00)

ТЕХНИЧКИ БР:	ДАТУМ:	РАЗМЕР:	ВК. ЛИСТОВИ:	ЛИСТ БРОЈ:
112/2024	07.2025	1:2500	9	9